

- DIRECTION DE L'INFORMATION GÉOGRAPHIQUE -

SERVICE TOPOGRAPHIE

COMMUNE


de VILLENAVE D'ORNON

**ENQUÊTE PUBLIQUE PRÉALABLE AU CLASSEMENT
ET APPROBATION DU PLAN D'ALIGNEMENT**

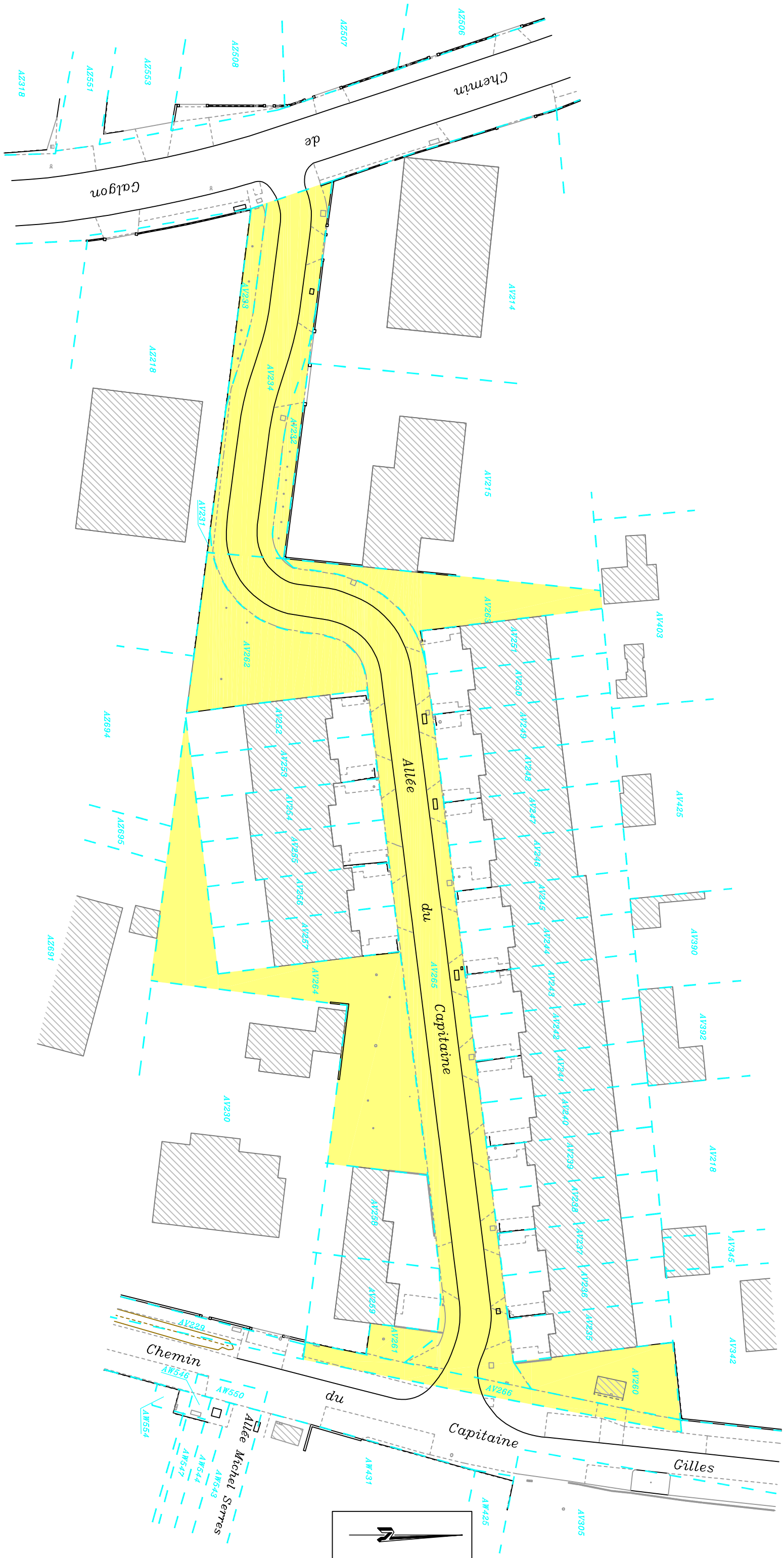
ALLÉE DU CAPITAINE

**Parcelles AV 231, 232, 233, 234, 260, 261,
262, 263, 264, 265 et 266**



PLAN DE MASSE

NUMÉRO DE CLASSEMENT 9591	MODIFICATIONS	D.L.C PROJETEUR : Damien BRACHET
DRESSÉ LE : 31/05/2024 PAR : D.L.C. Service Topographie Centre de Définition des Alignements herve@bordeaux-metropole.fr		ADMISSION LE : 01/06/2024 LE CHEF DU SERVICE TOPOGRAPHIE SYLVAIN COSTEMALE Sylvain Costemale Ingénieur de Service Topographie 
Tel : 05 56 99 84 84 - Poste 28472 Bordeaux Métropole Esplanade Charles de Gaulle/BORDEAUX		SERVICE DEMANDEUR : DUCHEMIN Marie REPERENT : 557298097 ma.ducloux@bordeaux-metropole.fr Dr. Delé. Amélie, PT SDU

ECHELLE : 1 / 500 ème



LEGENDE

-  Parcelles à classer
-  Limite parcelle cadastrale

