

- DIRECTION DE L'INFORMATION GEOGRAPHIQUE -

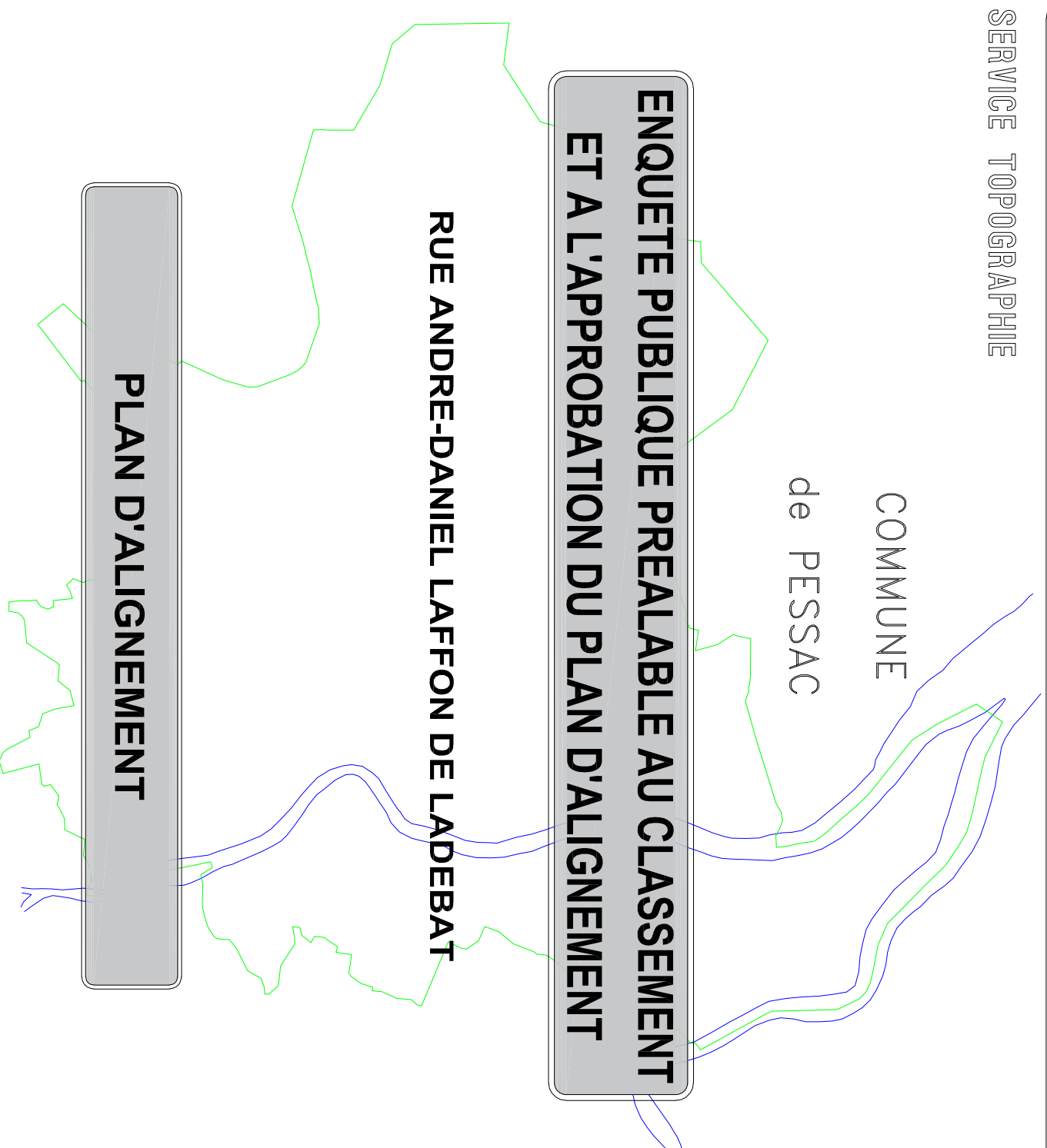
SERVICE TOPOGRAPHIE

LEGENDE

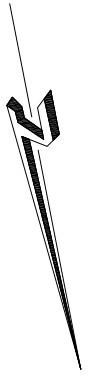
- Alignement à approuver
- N°
Sommet d'alignement à approuver défini par ses coordonnées rectangulaires (voir tableau)
- Limite parcelle cadastrale

TABLEAU DES COORDONNEES

NUMERO	POINTS D'ALIGNEMENT	
	X	Y
1	1411268.88	4185604.67
2	1411278.92	4185603.81
3	1411259.78	4185557.69
4	1411276.83	4185593.17
5	1411257.77	4185547.16
6	1411275.17	4185584.38
8	1411273.09	4185573.85
10	1411270.69	4185561.58
12	1411267.79	4185546.38



<p>NUMERO DE CLASSEMENT 9547</p>	<p><u>MODIFICATIONS</u></p>	<p>D.I.C PRODUIRE : Damien BRACHET</p>
<p>DRESSÉ LE : 19/09/2022 PAR : D.I.C. Service Topographie Centre de Définition des Alignements lherve@bordeaux-metropole.fr</p>		<p>ADMISSION LE : 20/09/2022 LE CHEF DU SERVICE TOPOGRAPHIE Sylvain COSTEMALE</p>
<p>Tel : 05 56 99 84 84 – Poste 28472 Bordeaux Métropole Espionade Charles de Gaulle/BORDEAUX</p>		<p>SERVICE DEMANDEUR : RUAUD Damien REPRESENT : 55729908 d.ruaud@bordeaux-metropole.fr Dir. Dével. Aménagement PT STD</p>



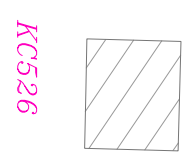

KC561

KC445

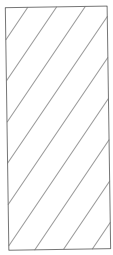
KC448

KC550

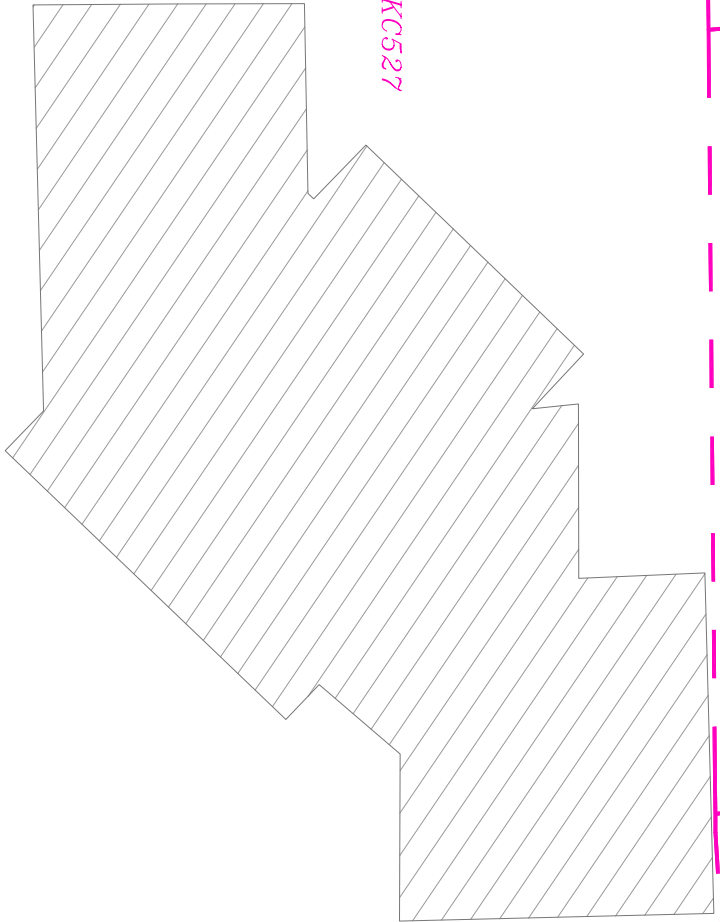
KC289



KC526



KC527



Limite de voirie

Rue Andre-Daniel Laffon de Ladebat

Rue

du

Granit

KC509

KC517

KC516

KC515

KC502

KC503

KC294

KC293

Echelle 1/200

KC506

12

5

3

7

10

5

8

3

6

4

2

15

11

13

8

10

6