

**LEGENDE**





-  Servitude d'Alignement existante approuvée le : 13/07/1978
-  Alignement à approuver
-  N° Sommet d'alignement à approuver défini par ses coordonnées rectangulaires (voir tableau)
-  Limite parcelle cadastrale

TABLEAU DES COORDONNEES

NUMERO	POINTS D'ALIGNEMENT	
	X	Y
1	1409881.50	4184476.28
2	1409886.19	4184493.19
3	1409886.21	4184479.21
4	1409888.72	4184489.49
5	1409889.41	4184480.57
6	1409923.90	4184486.74
7	1409901.70	4184479.59
8	1409929.01	4184489.96
9	1409918.99	4184478.21
10	1409929.33	4184497.22
11	1409936.19	4184476.91
12	1409934.16	4184496.80
13	1409942.47	4184476.38
14	1409944.01	4184496.37



DIRECTION GENERALE NUMERIQUE  
ET SYSTEMES D'INFORMATION

- DIRECTION DE L'INFORMATION GEOGRAPHIQUE -

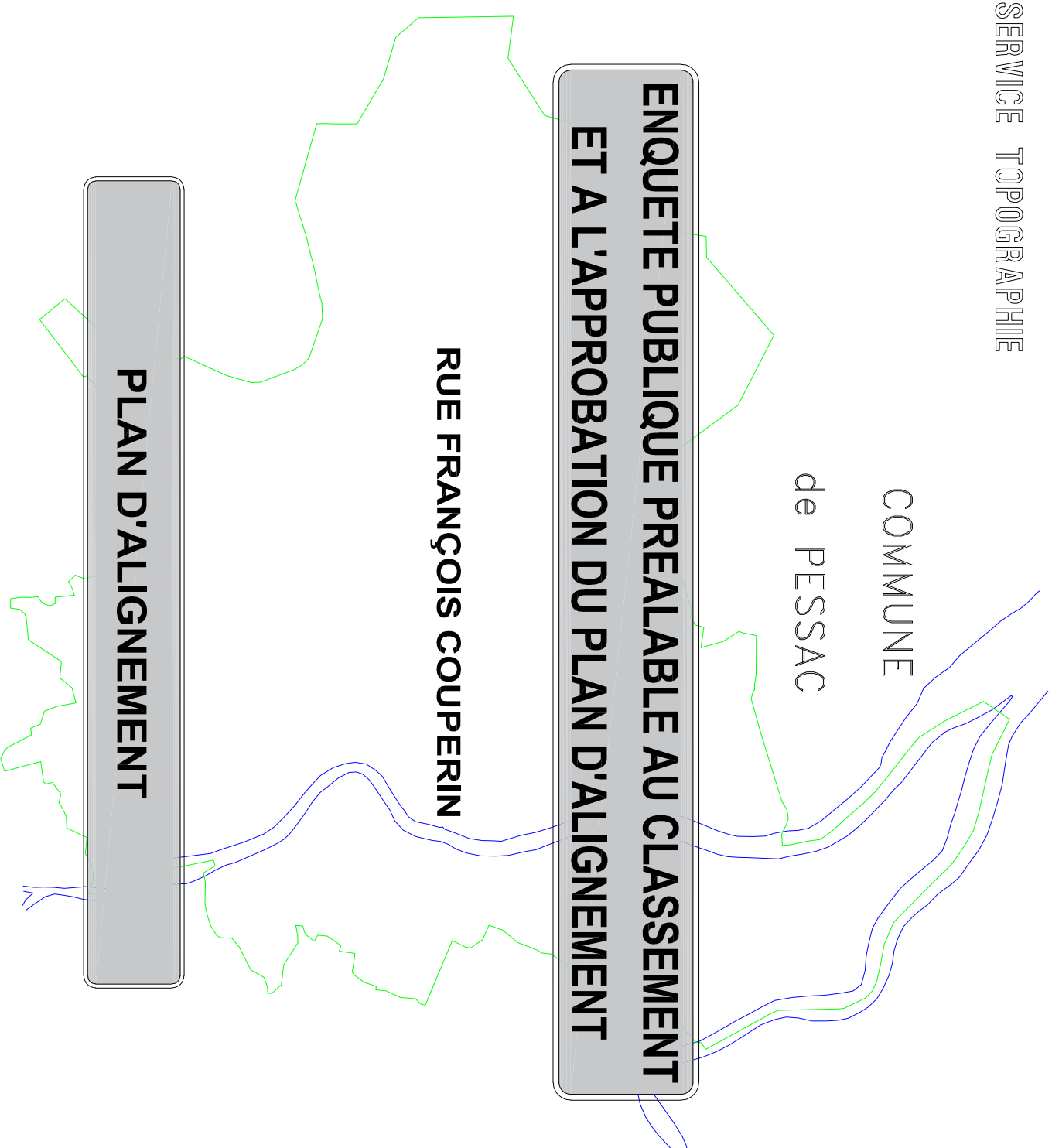
SERVICE TOPOGRAPHIE

COMMUNE  
de PESSAC

**ENQUETE PUBLIQUE PREALABLE AU CLASSEMENT  
ET A L'APPROBATION DU PLAN D'ALIGNEMENT**

**RUE FRANÇOIS COUPERIN**

**PLAN D'ALIGNEMENT**



NUMERO DE CLASSEMENT  
9548

MODIFICATIONS

D.L.G. PRODUITUR : Damien BRACHET

DRESSÉ LE : 20/09/2022  
PAR : D.L.G.

Service Topographie  
Centre de Définition des Alignements  
lherve@bordeaux-metropole.fr

Tel : 05 56 99 84 84 – Poste 28472  
Bordeaux Métropole  
Espionade Charles de Gaulle/BORDEAUX

ADMISSION LE : 21/09/2022  
LE CHEF DU SERVICE TOPOGRAPHIE  
Sylvain COSTEMALE

SERVICE DEMANDEUR :  
REPRESENTANT :

RUIUD Dourina  
55729908  
d.ruiud@bordeaux-metropole.fr  
Dir. Dével. Aménagement PT SUD



Espionade Charles-de-Gaulle  
33076 Bordeaux Cedex  
T. 05 56 99 84 84  
F. 05 56 96 19 40  
www.bordeaux-metropole.fr

Echelle 1/250

Avenue

20

1777EL7 Approuvé le 13/07/1978

Pierre

1777EL7 Approuvé le 13/07/1978

19

de

Coubertin

Limite de voirie

1777EL7 Approuvé le 13/07/1978

23

BY92

Rue François Couperin

BY95

BY87

BY85

BY91

BY90

BY86

BY89

BY88

BY495

BY469

