



ETUDES PRELIMINAIRES

BORDEAUX
METROPOLE

Commune de Bordeaux
Réseau Vélo Express - Itinéraire 11

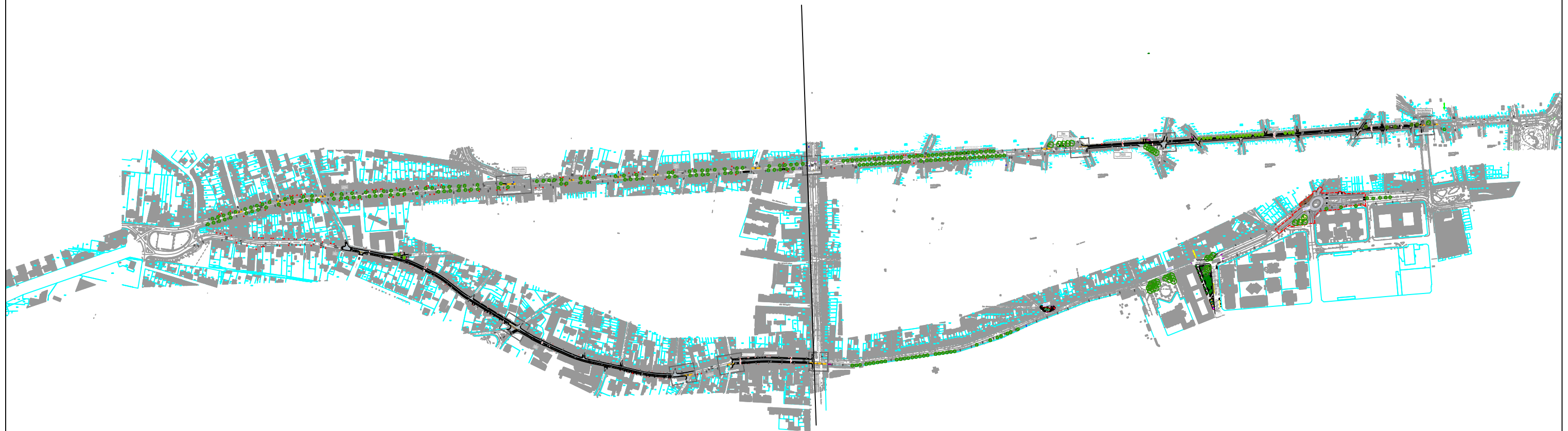
1.3 Plan d'aménagement

Dossier : 190585 CB
Echelle : 1/500
N° de Planche : 1/1


sce
Aménagement
& environnement
AGENCE DE BORDEAUX
CAP 24-Zone d'activités des Mondaults
1-4 Avenue Pierre Mendès France
33270 FLOIRAC
Tél : 05.57.59.87.43
Fax : 05.56.30.90.12
E-mail : bordeaux@sce.fr - www.sce.fr

sce
ateliersup+

Indice	DATES	MODIFICATIONS	Dessiné	Vérifié
A	20/03/2023	Première émission	MEM	MGA
B	22/12/2023	EP définitives	CLN	BSM



Commune de Bordeaux
Réseau Vélo Express - itinéraire 11

Plan de repérage des planches

Dessin : CLN

Date : 12/2023

Echelle : 1/ 500








Indice : b

Fichier : 190585_REVE11_FS_EP_AMG_BORDEAUX_C.dwg







EP

LEGENDE









REVETEMENTS

-  Chaussée en enrobé
-  Chaussée sur plateau en pavés
-  Piste cyclable ReVE en enrobé clair
-  Trottoir en enrobé
-  Trottoir en cales bordelaises
-  Trottoir en pavés
-  Séparateur 50cm chaussée / piste cyclable







VEGETAL

-  Arbre existant conservé
-  Arbre tige projet à grand développement
-  Arbre tige projet à moyen développement
-  Cépée
-  Massif arbustif bas h 0,50-0,70m
-  Massif de tapissantes

MOBILIER

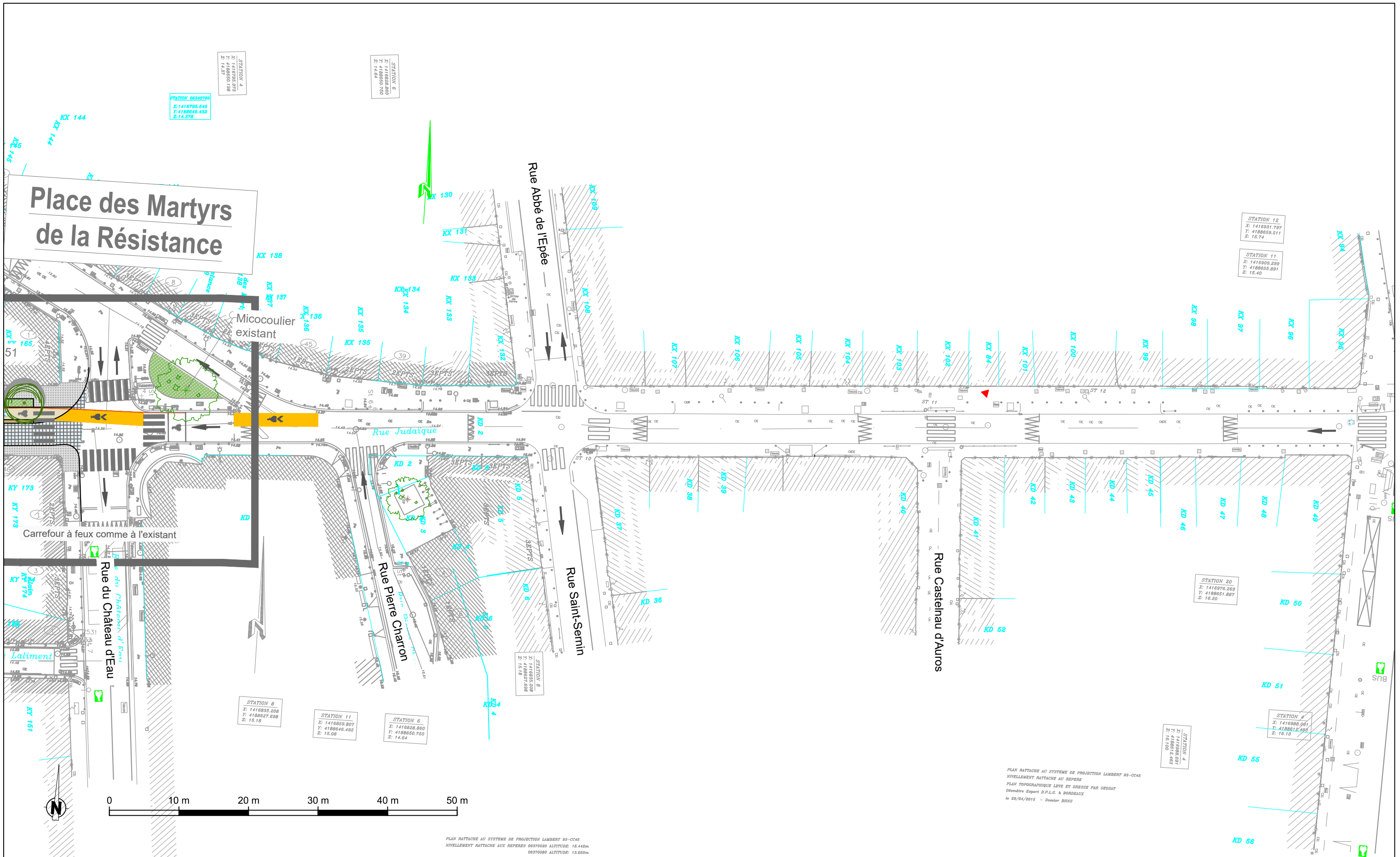
-  Banc / Chaise
-  Banquette circulaire
-  Corbeille de propreté
-  Appui vélos
-  Clou
-  Grille d'arbre
-  Eclairage existant conservé (sur mât / sur poteau)
-  Eclairage existant déplacé

SIGNALISATION

-  Sens de circulation
-  Sens de circulation voie bus
-  Passage piéton
-  Itinéraire ReVE 11
-  Traversée du ReVE en résine
-  Ligne de rive orange

ACCES

-  Accès riverains VL



Commune de Bordeaux
Réseau Vélo Express - itinéraire 11

Rue Judaïque
Place des Martyrs

Planche 1.1

Dessin : CLN

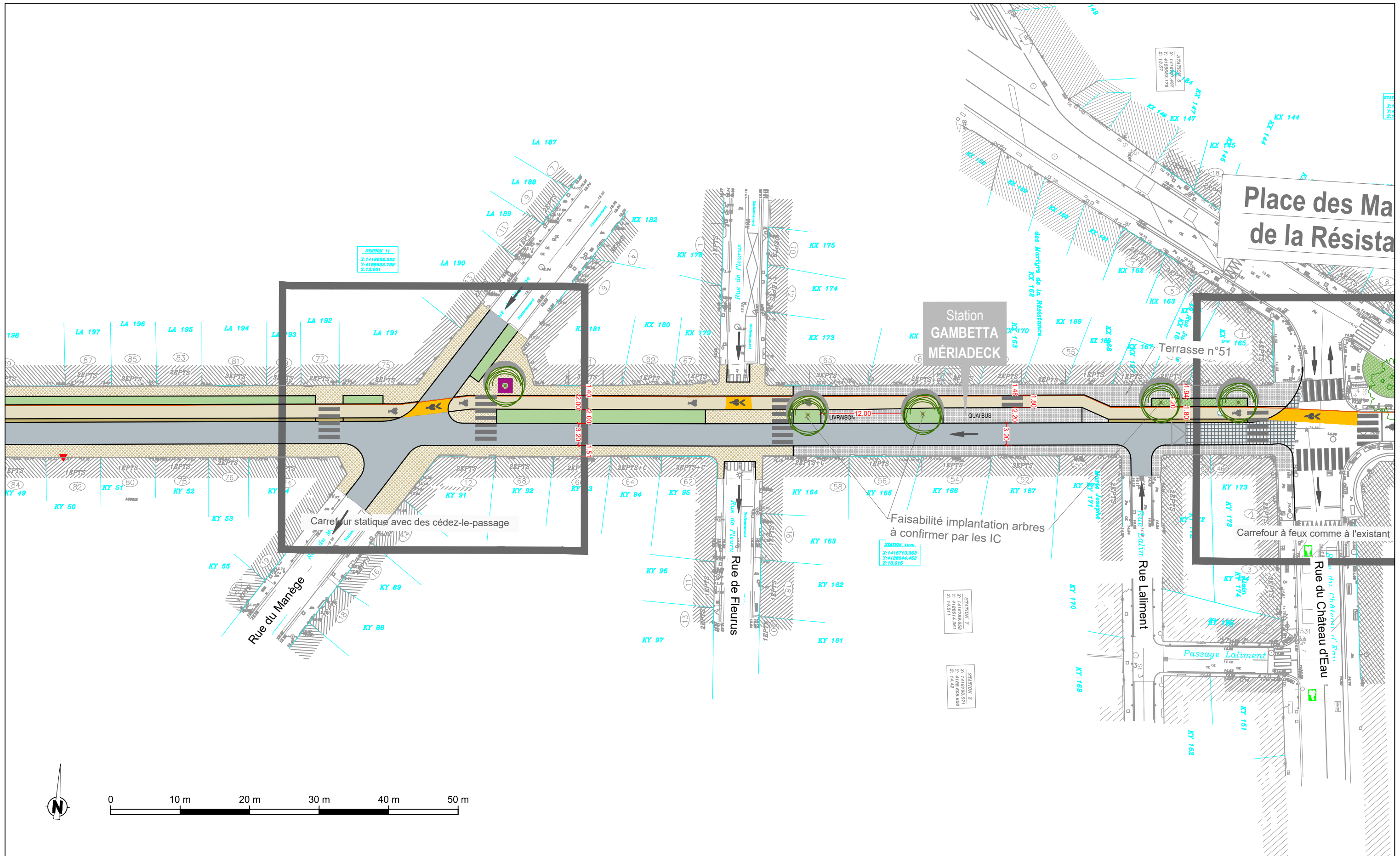
Date : 12/2023

Echelle : 1/500

Indice : b

Fichier : 190585_REVE11_FS_EP_AMG_BORDEAUX_C.dwg

EP



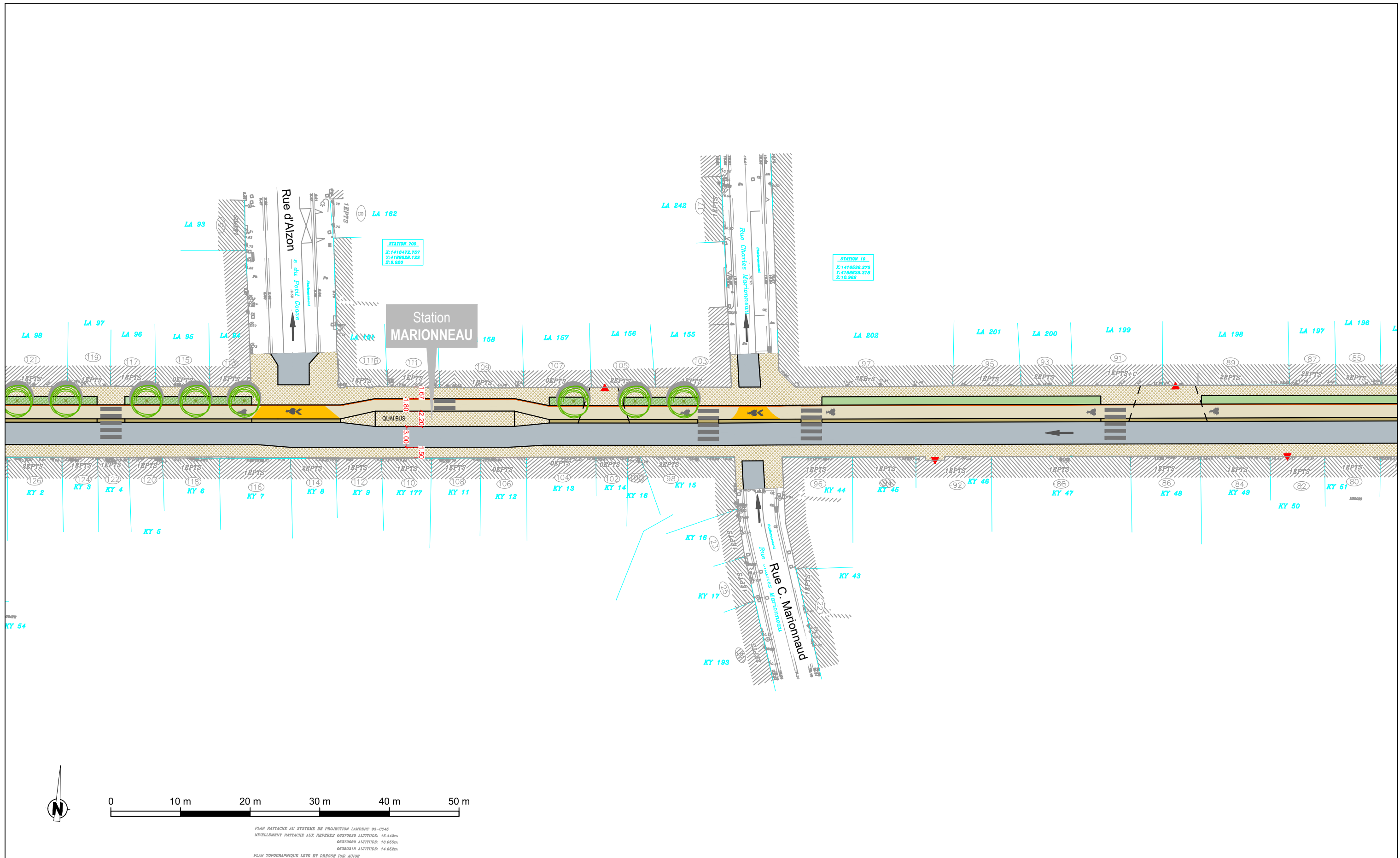
Commune de Bordeaux
Réseau Vélo Express - itinéraire 11

Rue Judaïque

Planche 1.2

Dessin : CLN	Date : 12/2023	Echelle : 1/500	Indice : b	Fichier : 190585_REVE11_FS_EP_AMG_BORDEAUX_C.dwg	EP
--------------	----------------	-----------------	------------	--	----

Fichier: \\scc-bordeaux\SC\2019\Projets\190585-MBC-BM-INFRA#\Prod\CB_REVE11\01_Etudes\04_EP_Bordeaux\02_Pièces graphiques\190585_REVE11_FS_EP_AMG_BORDEAUX_C.dwg Date: 19 Juillet 2024 - 11:36 Auteur: HRO

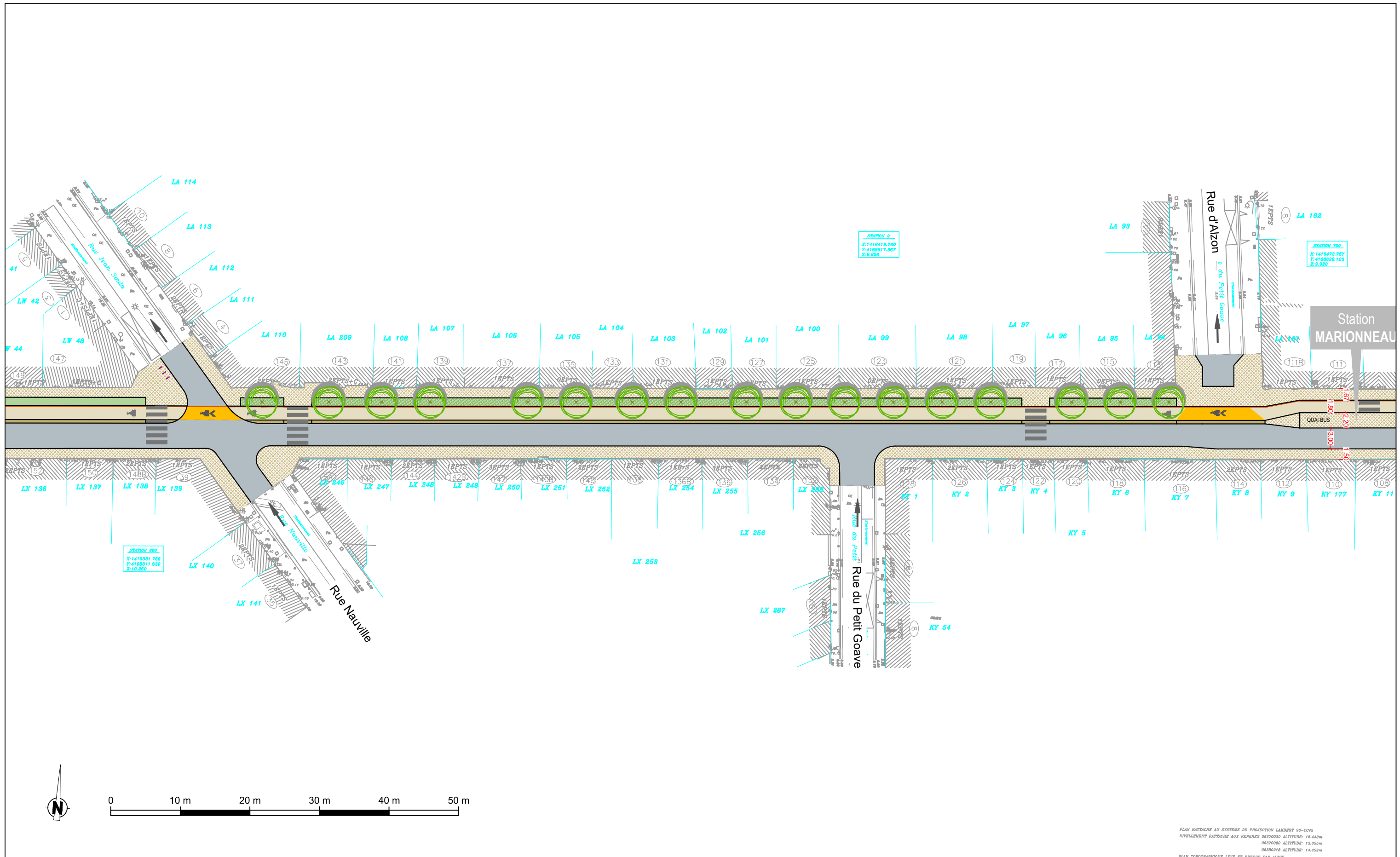


Commune de Bordeaux
Réseau Vélo Express - itinéraire 11

Rue Judaïque

Planche 1.3

Dessin : CLN	Date : 12/2023	Echelle : 1/ 500	Indice : b	Fichier : 190585_REVE11_FS_EP_AMG_BORDEAUX_C.dwg	EP
--------------	----------------	------------------	------------	--	----



Commune de Bordeaux
Réseau Vélo Express - itinéraire 11

Rue Judaïque

Planche 1.4

Dessin : CLN

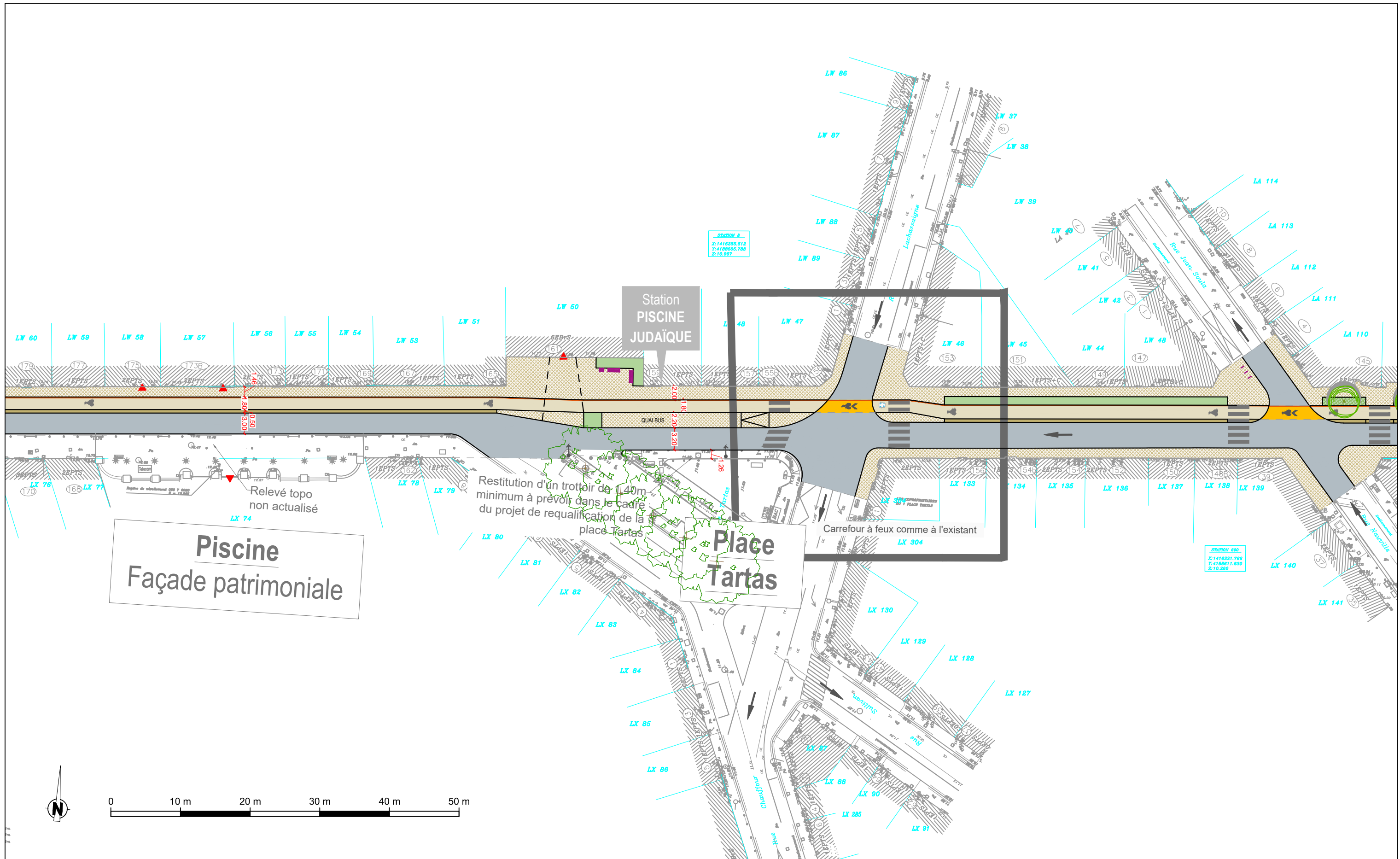
Date : 12/2023

Echelle : 1/ 500

Indice : b

Fichier : 190585_REVE11_FS_EP_AMG_BORDEAUX_C.dwg

EP



Commune de Bordeaux
Réseau Vélo Express - itinéraire 11

Rue Judaïque
 Place Tartas

Planche 1.5

Dessin : CLN

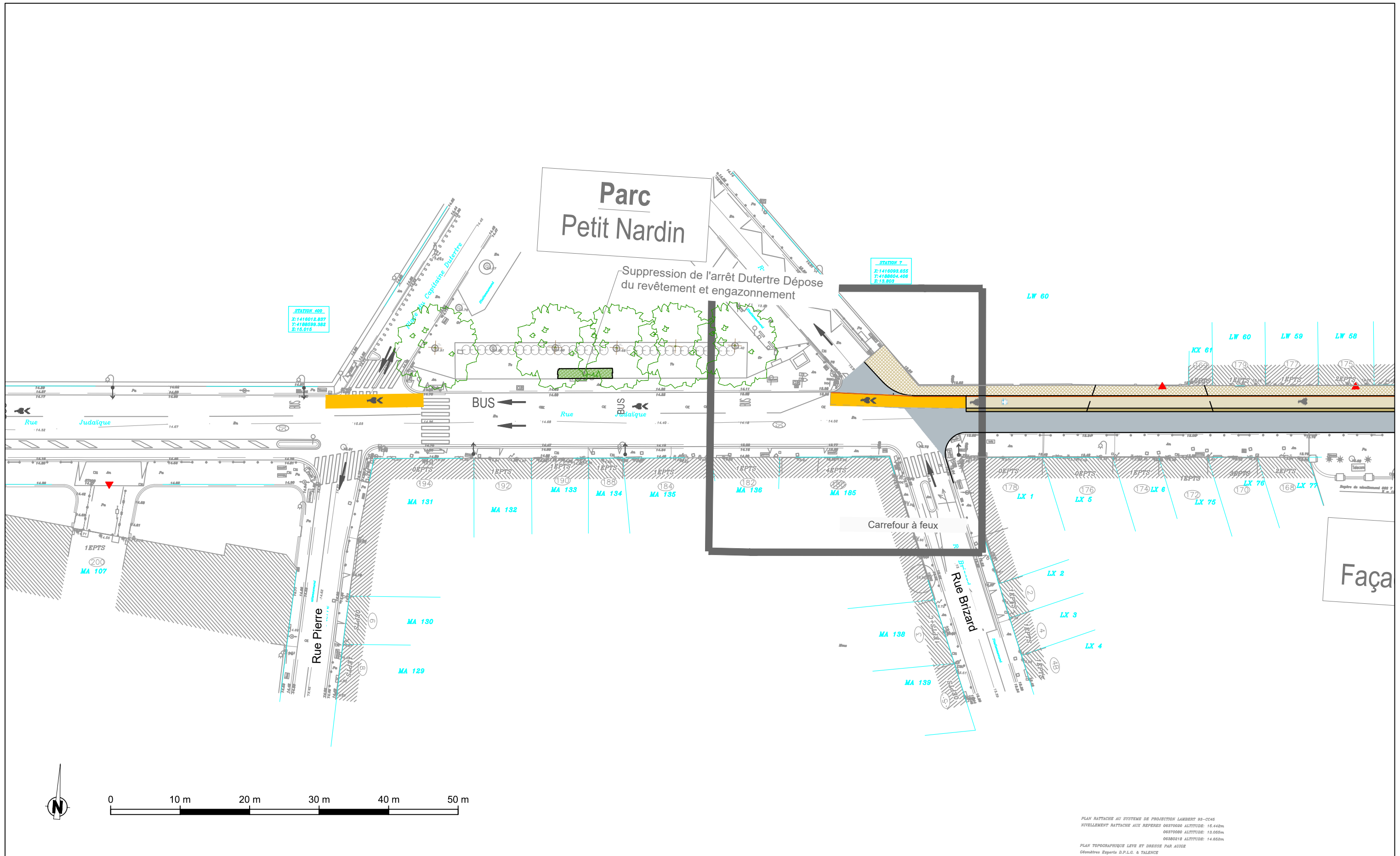
Date : 12/2023

Echelle : 1/ 500

Indice : b

Fichier : 190585_REVE11_FS_EP_AMG_BORDEAUX_C.dwg

EP



Commune de Bordeaux
Réseau Vélo Express - itinéraire 11

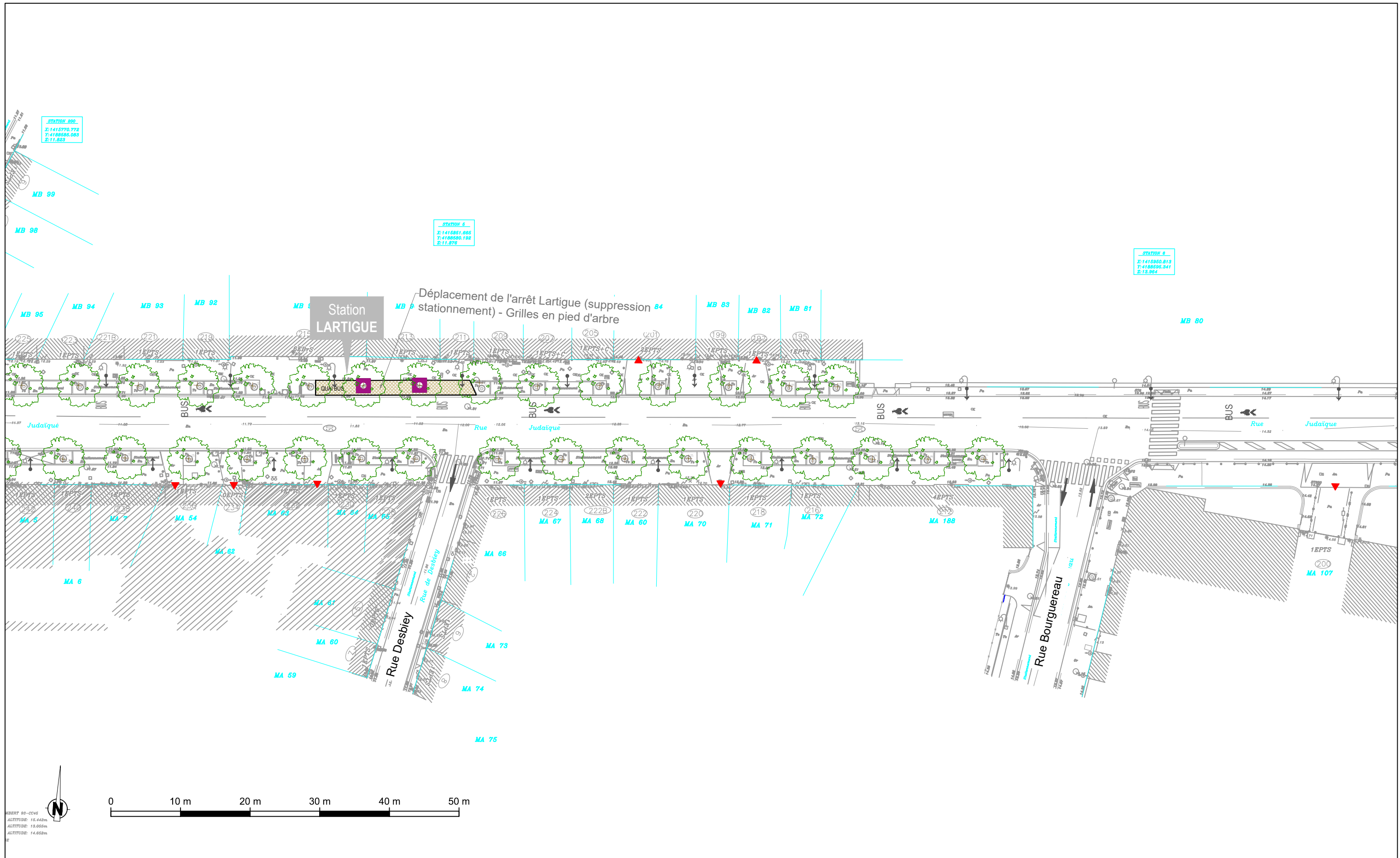
Rue Judaïque
 Place Dutertre

Planche 1.6

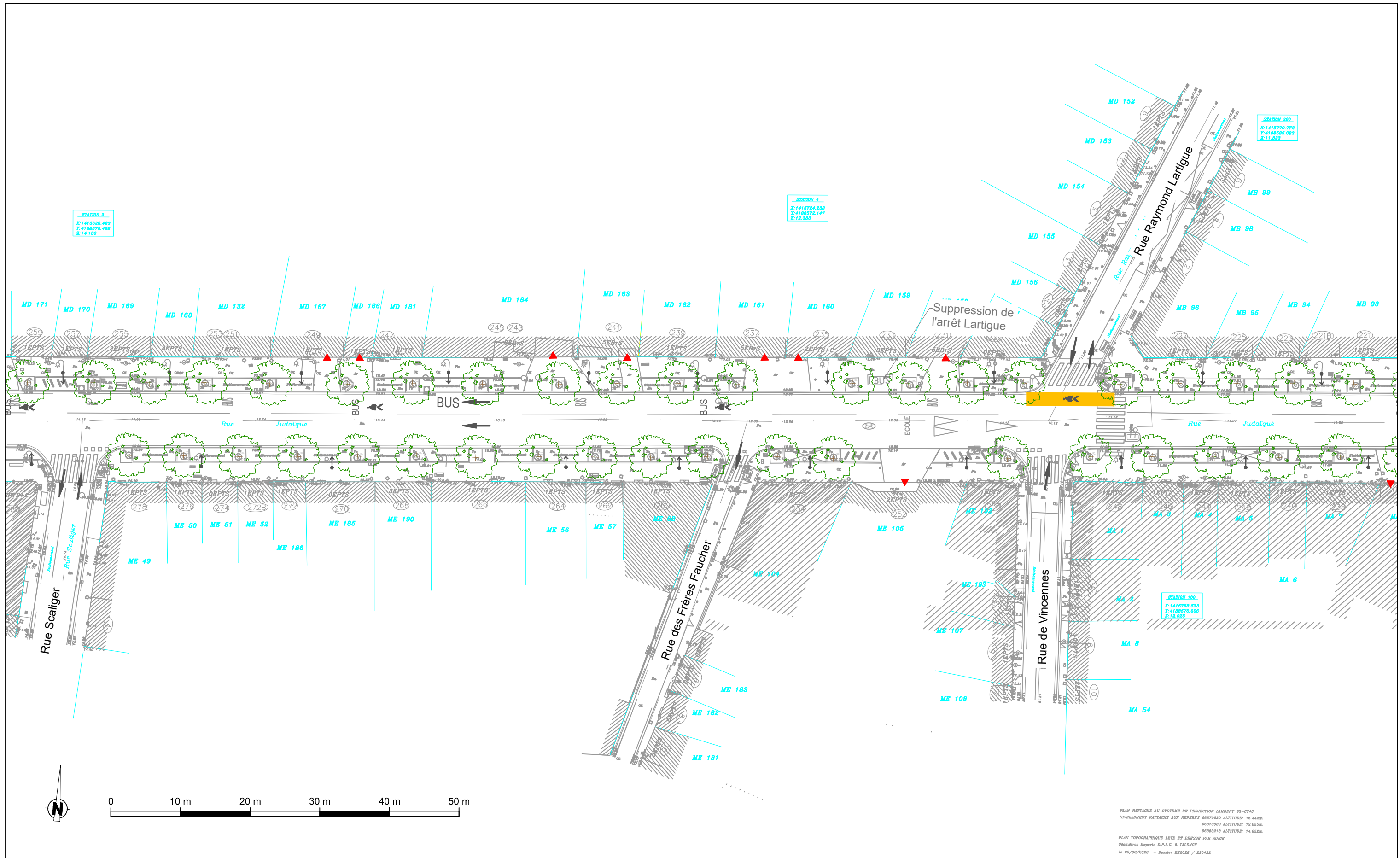
Dessin : CLN	Date : 12/2023	Echelle : 1/ 500	Indice : b	Fichier : 190585_REVE11_FS_EP_AMG_BORDEAUX_C.dwg	EP
--------------	----------------	------------------	------------	--	----

Fichier: \\sce-bordeaux\SC\2019\Projets\190585-MBC-BM-INFRA#\Prod\CB_REVE11\01_Etudes\04_EP_Bordeaux\02_Pièces graphiques\190585_REVE11_FS_EP_AMG_BORDEAUX_C.dwg Date: 19 Juillet 2024 - 11:37 Auteur: HRO

PLAN RATTACHE AU SYSTEME DE PROJECTION LAMBERT 93-CC46
 NIVELLEMENT RATTACHE AUX REPERES 06370020 ALTITUDE: 16.442m
 06370000 ALTITUDE: 13.056m
 06380218 ALTITUDE: 14.852m
 PLAN TOPOGRAPHIQUE LEVE ET DRESSE PAR AUCIE
 Géomètres Experts S.P.L.C. & TALENCE



Fichier: \\scc-bordeaux\SCE\2019\Projets\190585-MBC-BM-INFRA#\Prod\CB_REVE11\01_Etudes\04_EP_Bordeaux\02_Pièces graphiques\190585_REVE11_FS_EP_AMG_BORDEAUX_C.dwg Date: 19 Juillet 2024 - 11:38 Auteur: HRO



Commune de Bordeaux
Réseau Vélo Express - itinéraire 11

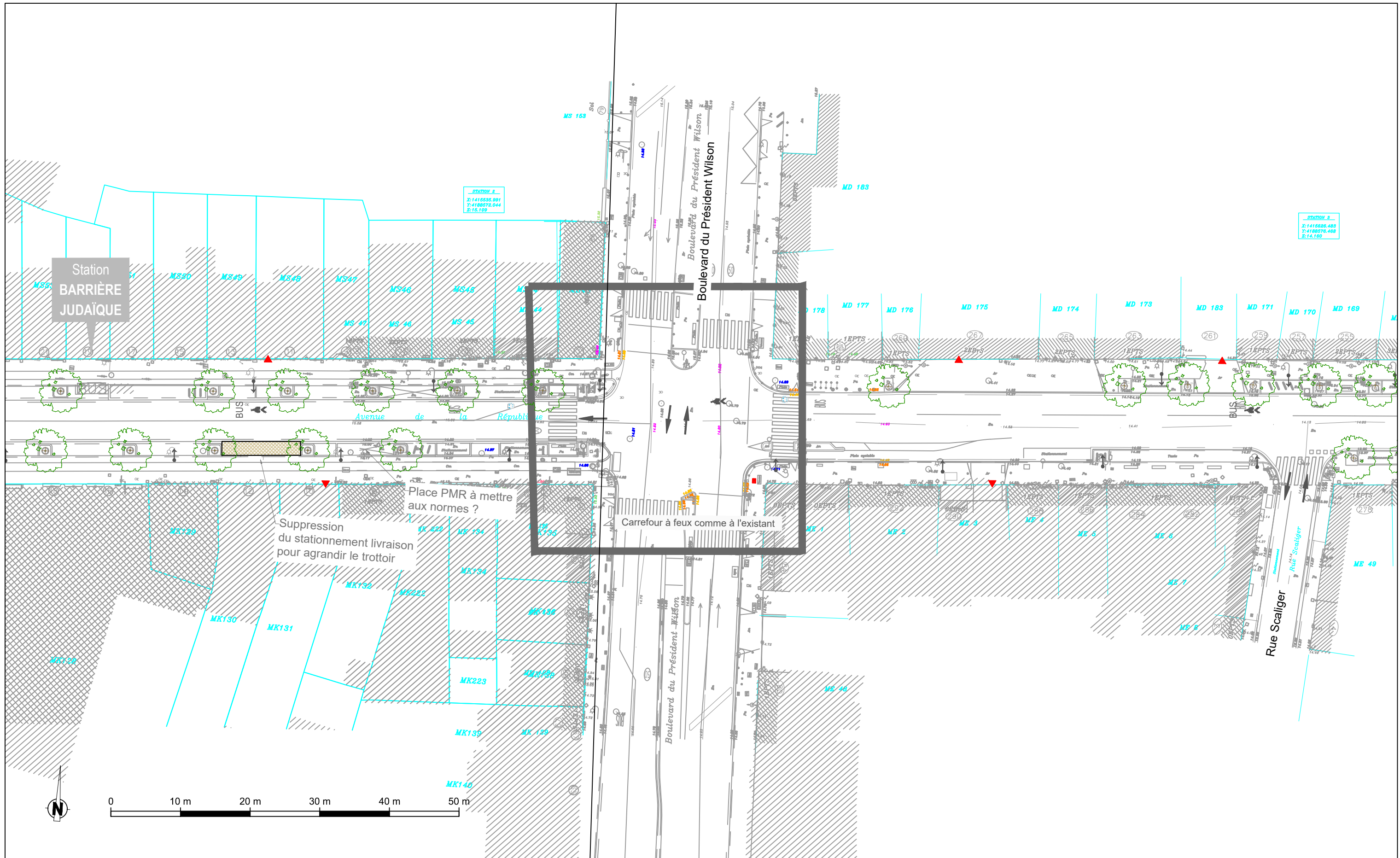
Rue Judaïque

Planche 1.8

Dessin : CLN	Date : 12/2023	Echelle : 1/ 500	Indice : b	Fichier : 190585_REVE11_FS_EP_AMG_BORDEAUX_C.dwg	EP
--------------	----------------	------------------	------------	--	----

Fichier: \\scc-bordeaux\SC\2019\Projets\190585-MBC-BM-INFRA#\Prod\CB_REVE11\01_Etudes\04_EP_Bordeaux\02_Pièces graphiques\190585_REVE11_FS_EP_AMG_BORDEAUX_C.dwg Date: 19 Juillet 2024 - 11:38 Auteur: HRO

PLAN RATTACHE AU SYSTEME DE PROJECTION LAMBERT 93-CC45
 NIVELLEMENT RATTACHE AUX REPERES 06370000 ALTITUDE: 15.443m
 06370000 ALTITUDE: 13.050m
 06380010 ALTITUDE: 14.652m
 PLAN TOPOGRAPHIQUE LEVE ET DREISSE PAR AUGIS
 Géomètres Experts D.P.L.G. & TALENCE
 le 25/08/2023 - Dossier B23028 / 230422



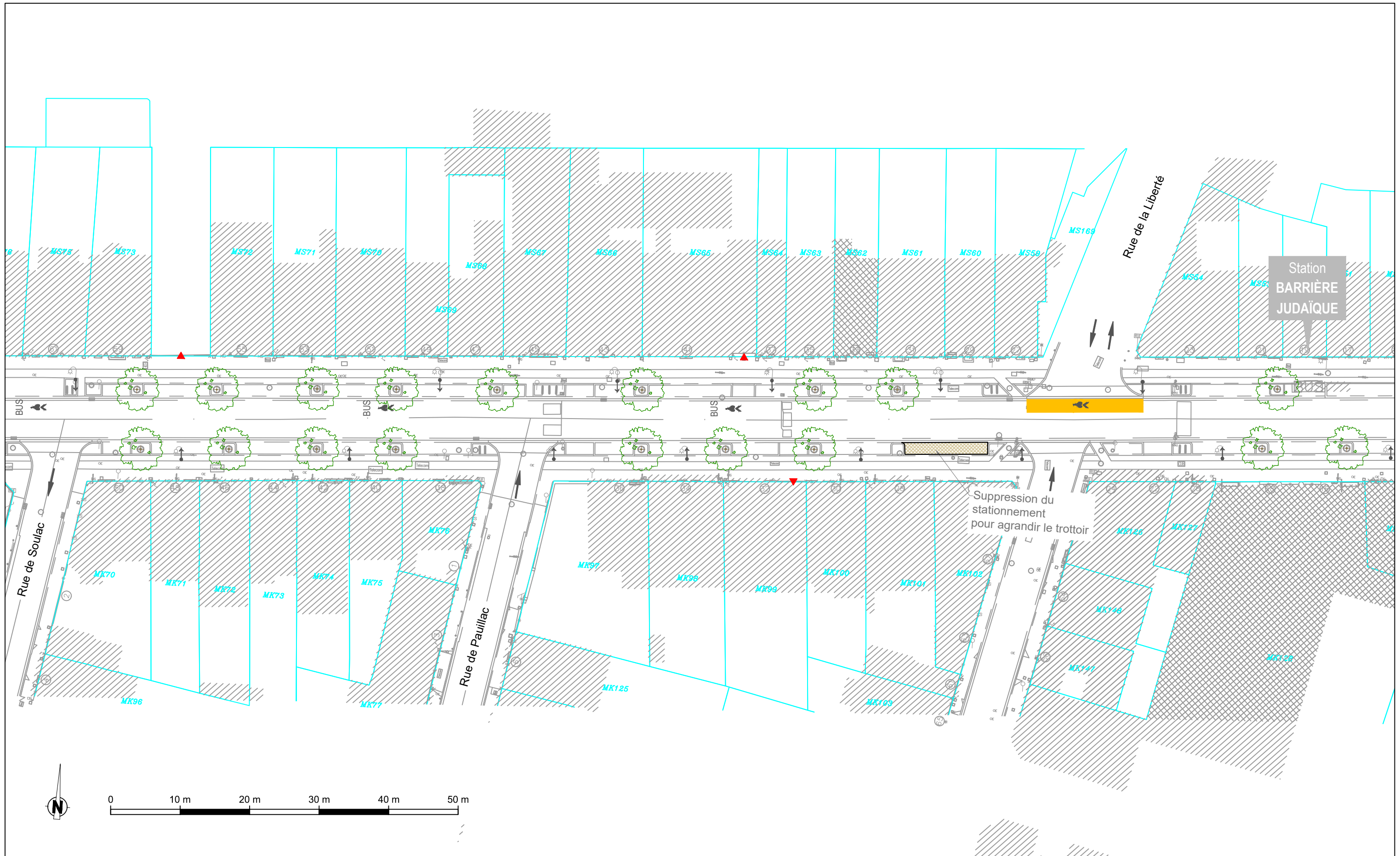
Commune de Bordeaux
Réseau Vélo Express - itinéraire 11

Rue Judaïque - Av de la République
 Boulevard du Président Wilson

Planche 1.9

Dessin : CLN	Date : 12/2023	Echelle : 1/ 500	Indice : b	Fichier : 190585_REVE11_FS_EP_AMG_BORDEAUX_C.dwg	EP
--------------	----------------	------------------	------------	--	----

Fichier: \\sce-bordeaux\SC\2019\Projets\190585-MBC-BM-INFRA\Prod\CB_REVE11\01_Etudes\04_EP_Bordeaux\02_Pièces graphiques\190585_REVE11_FS_EP_AMG_BORDEAUX_C.dwg Date: 19 Juillet 2024 - 11:38 Auteur: HRO



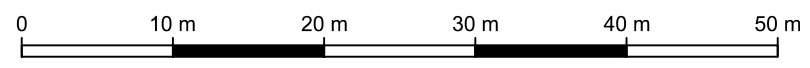
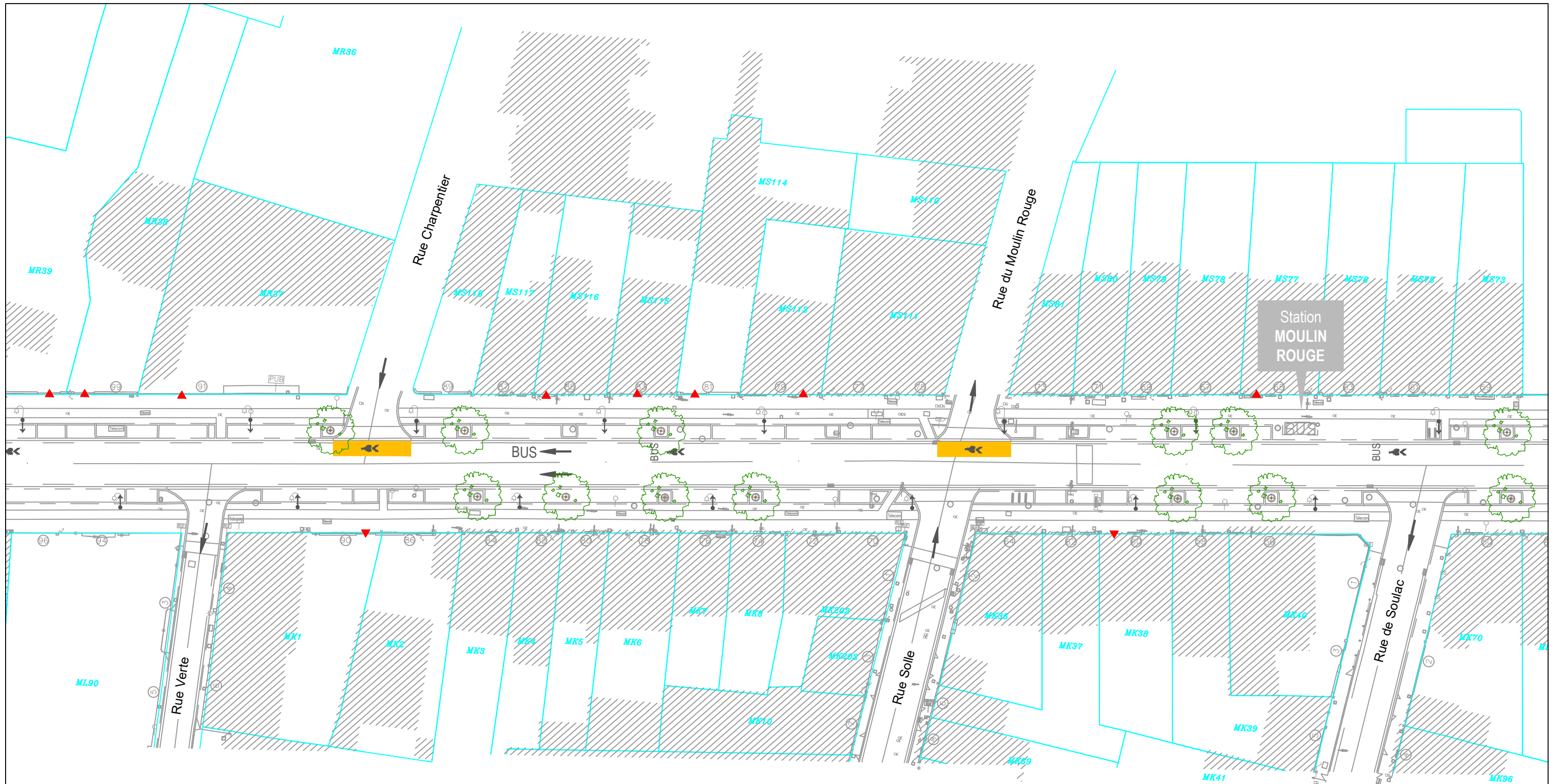
Commune de Bordeaux
Réseau Vélo Express - itinéraire 11

Av de la République

Planche 1.10

Dessin : CLN	Date : 12/2023	Echelle : 1/ 500	Indice : b	Fichier : 190585_REVE11_FS_EP_AMG_BORDEAUX_C.dwg	EP
--------------	----------------	------------------	------------	--	----

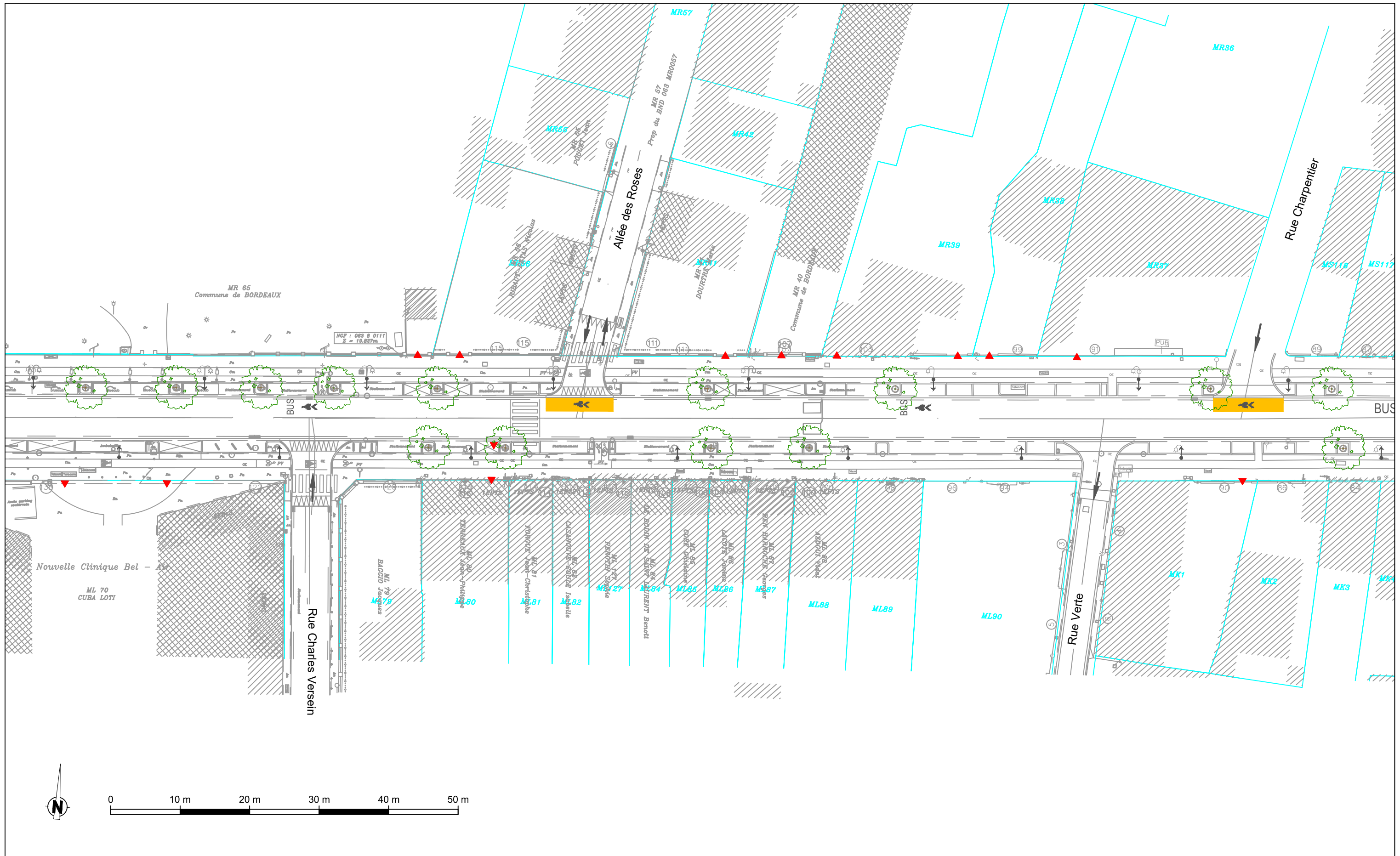
Fichier: \\scc-bordeaux\SCE\2019\Projets\190585-MBC-BM-INFRA\#Prod\CB_REVE11\01_Etudes\04_EP_Bordeaux\02_Pièces graphiques\190585_REVE11_FS_EP_AMG_BORDEAUX_C.dwg Date: 19 Juillet 2024 - 11:38 Auteur: HRO



Commune de Bordeaux
Réseau Vélo Express - itinéraire 11

Av de la République

Planche 1.11



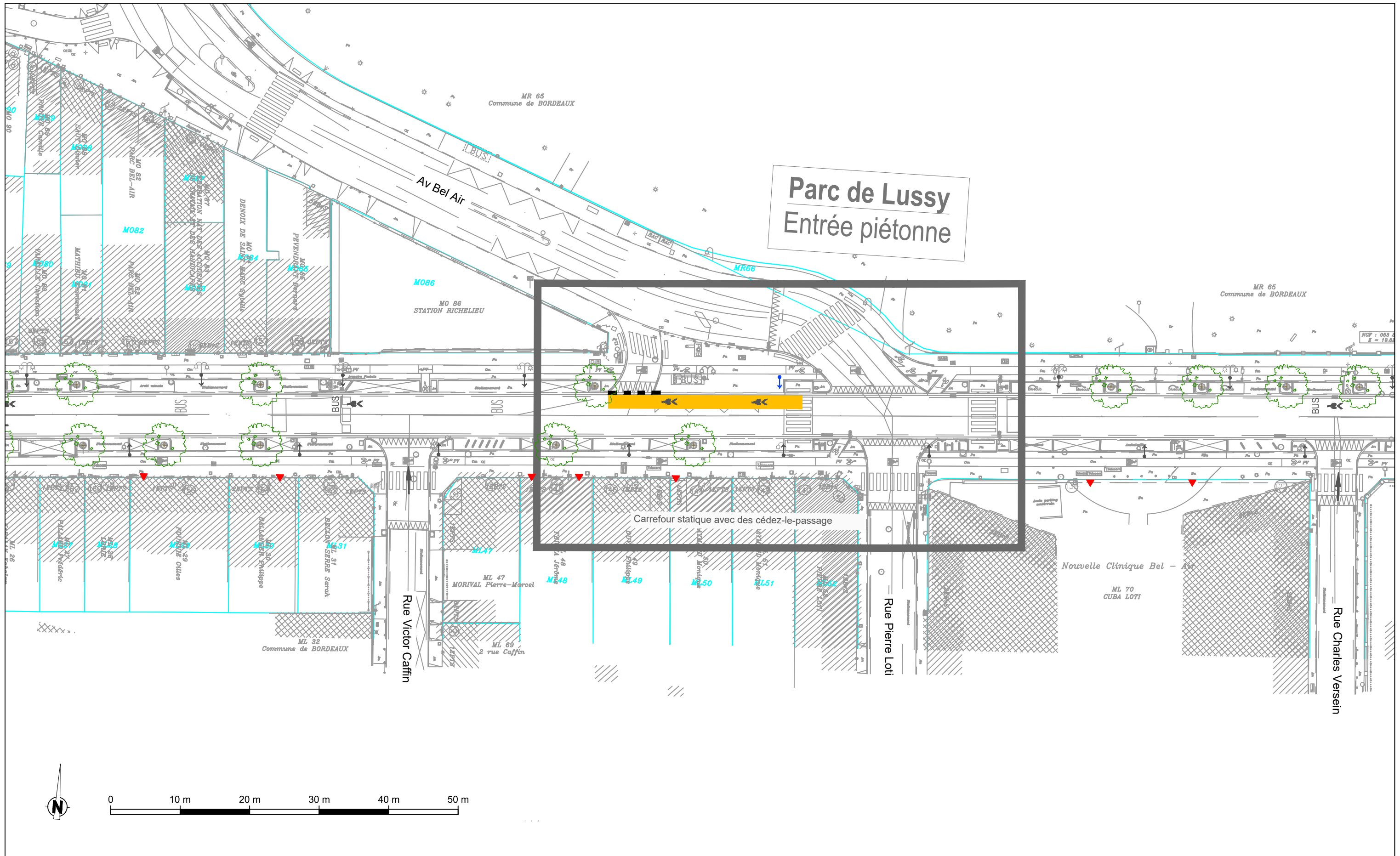
Commune de Bordeaux
Réseau Vélo Express - itinéraire 11

Av de la République

Planche 1.12

Dessin : CLN	Date : 12/2023	Echelle : 1/ 500	Indice : b	Fichier : 190585_REVE11_FS_EP_AMG_BORDEAUX_C.dwg	EP
--------------	----------------	------------------	------------	--	----

Fichier: \\sce-bordeaux\ISCE\2019\Projets\190585-MBC-BM-INFRA#\Prod\CB_REVE11\01_Etudes\04_EP_Bordeaux\02_Pièces graphiques\190585_REVE11_FS_EP_AMG_BORDEAUX_C.dwg Date: 19 Juillet 2024 - 11:39 Auteur: HRO



Commune de Bordeaux
Réseau Vélo Express - itinéraire 11

Av de la République
 Av Bel Air

Planche 1.13

Dessin : CLN	Date : 12/2023	Echelle : 1/500	Indice : b	Fichier : 190585_REVE11_FS_EP_AMG_BORDEAUX_C.dwg	EP
--------------	----------------	-----------------	------------	--	----

Fichier: \\scc-bordeaux\SC\2019\Projets\190585-MBC-BM-INFRA\#Prod\CB_REVE11\01_Etudes\04_EP_Bordeaux\02_Pièces graphiques\190585_REVE11_FS_EP_AMG_BORDEAUX_C.dwg Date: 19 Juillet 2024 - 11:39 Auteur: HRO



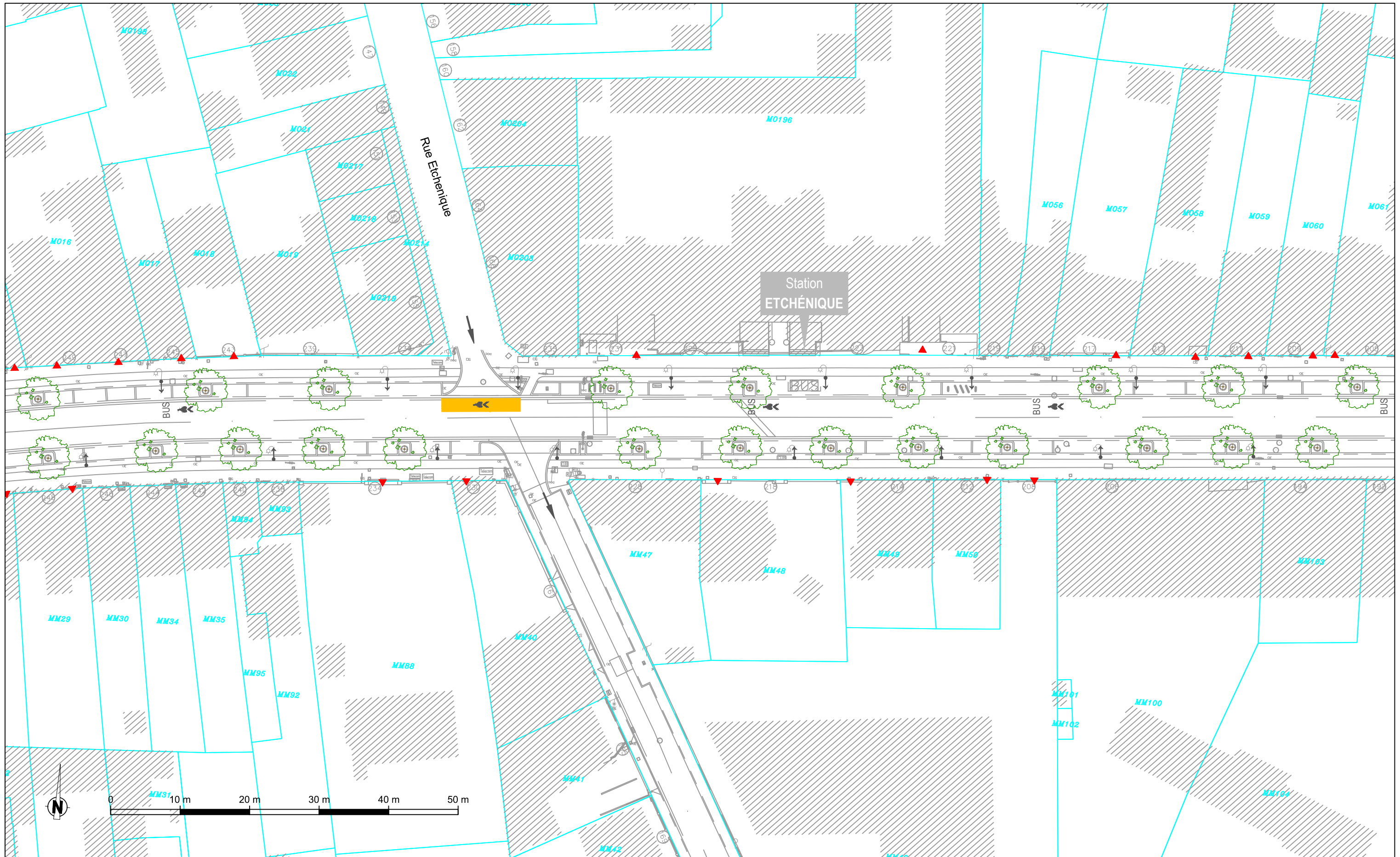
Commune de Bordeaux
Réseau Vélo Express - itinéraire 11

Av de la République

Planche 1.14

Dessin : CLN	Date : 12/2023	Echelle : 1/ 500	Indice : b	Fichier : 190585_REVE11_FS_EP_AMG_BORDEAUX_C.dwg	EP
--------------	----------------	------------------	------------	--	----

Fichier: \\scc-bordeaux\SCE\2019\Projets\190585-MBC-BM-INFRA#\Prod\CB_REVE11\01_Etudes\04_EP_Bordeaux\02_Pièces graphiques\190585_REVE11_FS_EP_AMG_BORDEAUX_C.dwg Date: 19 Juillet 2024 - 11:39 Auteur: HRO



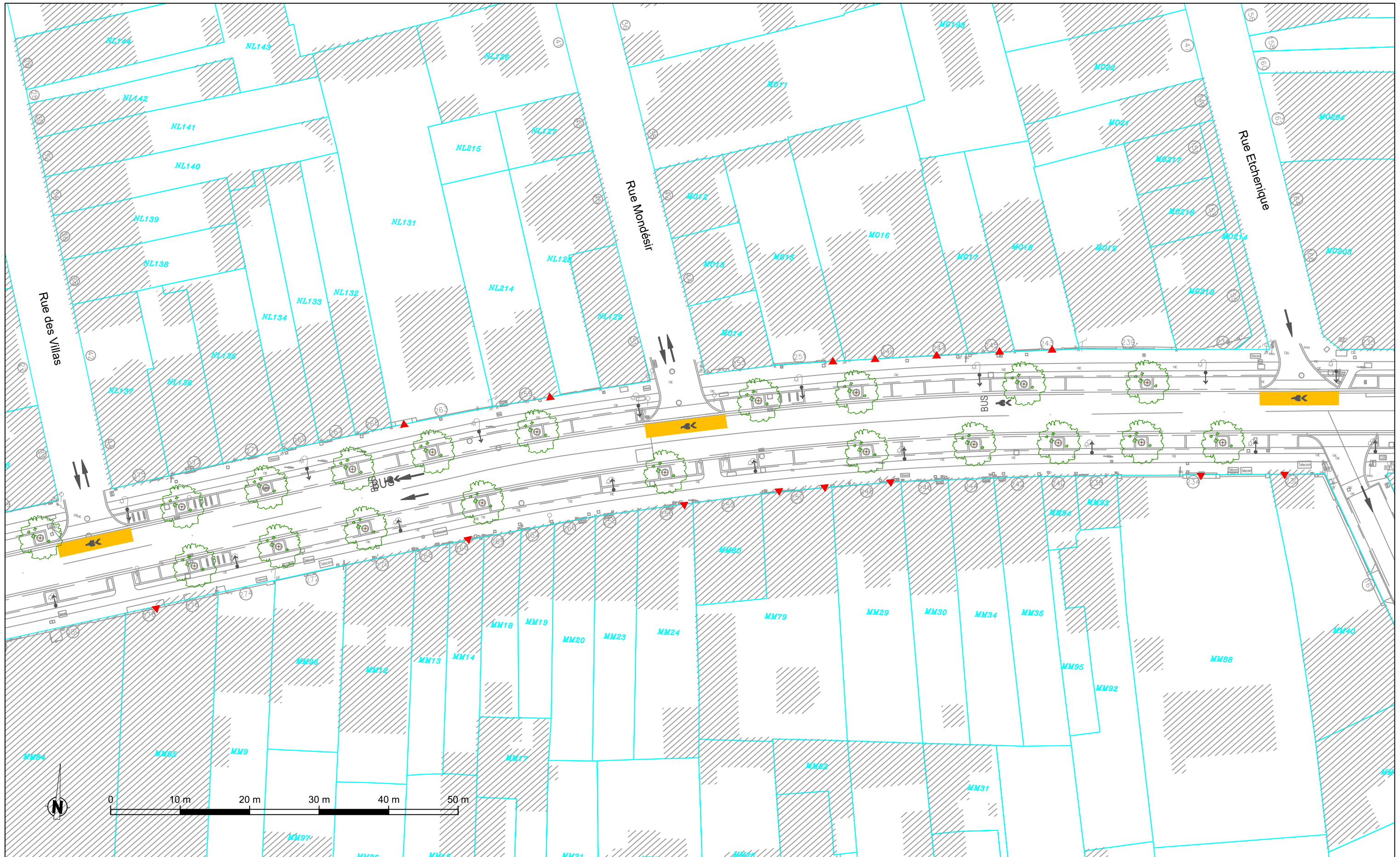
Commune de Bordeaux
Réseau Vélo Express - itinéraire 11

Av de la République

Planche 1.15

Dessin : CLN	Date : 12/2023	Echelle : 1/ 500	Indice : b	Fichier : 190585_REVE11_FS_EP_AMG_BORDEAUX_C.dwg	EP
--------------	----------------	------------------	------------	--	----

Fichier: \\sce-bordeaux\ISCE\2019\Projets\190585-MBC-BM-INFRA#\Prod\CB_REVE11\01_Etudes\04_EP_Bordeaux\02_Pièces graphiques\190585_REVE11_FS_EP_AMG_BORDEAUX_C.dwg Date: 19 Juillet 2024 - 11:39 Auteur: HRO



Commune de Bordeaux
Réseau Vélo Express - itinéraire 11

Av de la République

Planche 1.16

Dessin : CLN	Date : 12/2023	Echelle : 1/ 500	Indice : b	Fichier : 190585_REVE11_FS_EP_AMG_BORDEAUX_C.dwg	EP
--------------	----------------	------------------	------------	--	----

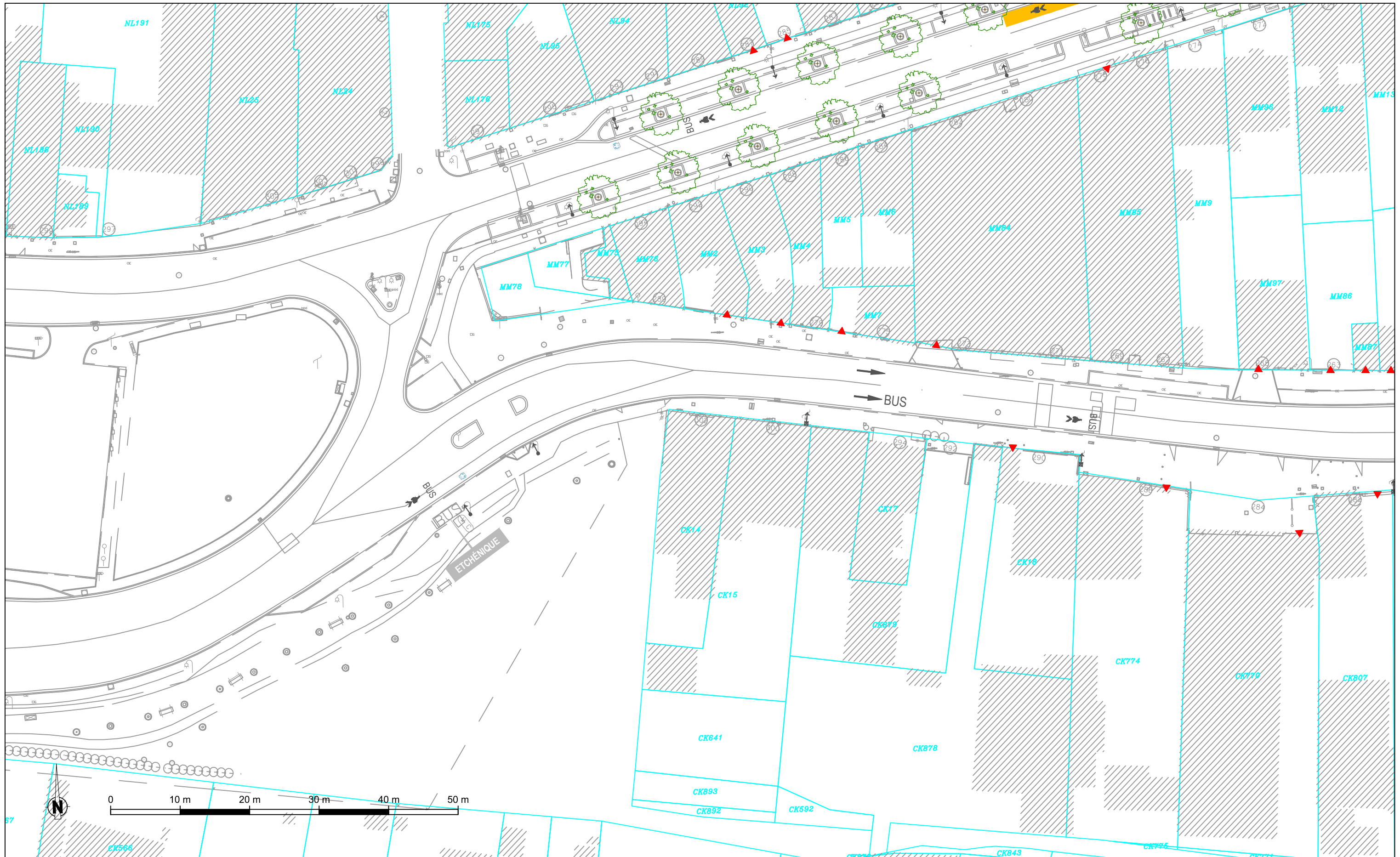
Fichier: \\scc-bordeaux\SCE\2019\Projets\190585-MBC-BM-INFRA#Prod\CB_REVE11\01_Etudes\04_EP_Bordeaux\02_Pièces graphiques\190585_REVE11_FS_EP_AMG_BORDEAUX_C.dwg Date: 19 Juillet 2024 - 11:40 Auteur: HRO



Commune de Bordeaux
Réseau Vélo Express - itinéraire 11

Av de la République
 Place Mondésir

Planche 1.17



Commune de Bordeaux
Réseau Vélo Express - itinéraire 11

Av d'Arès
 Place Mondésir

Planche 2.1



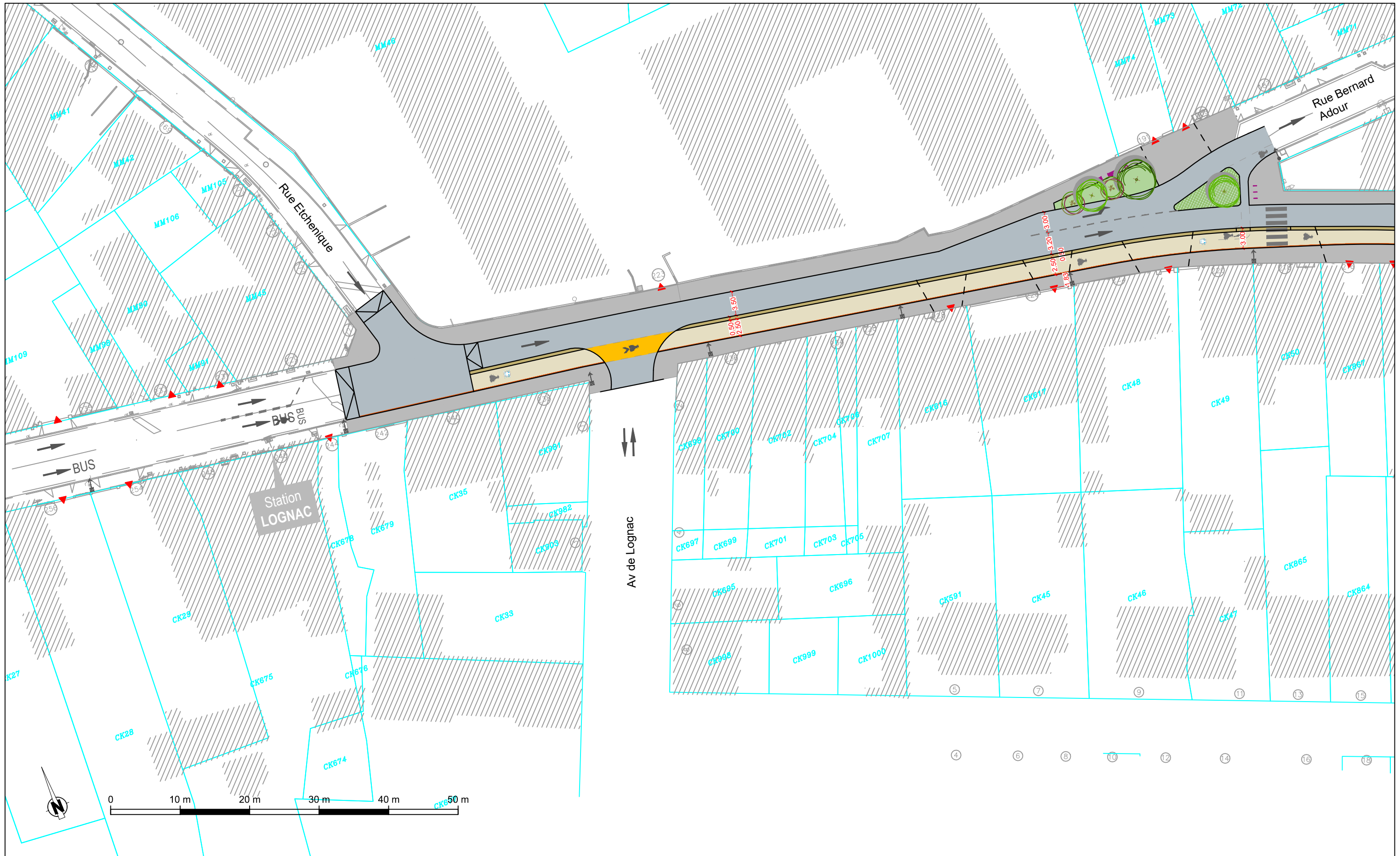
Commune de Bordeaux
Réseau Vélo Express - itinéraire 11

Av d'Arès

Planche 2.2

Dessin : CLN	Date : 12/2023	Echelle : 1/ 500	Indice : b	Fichier : 190585_REVE11_FS_EP_AMG_BORDEAUX_C.dwg	EP
--------------	----------------	------------------	------------	--	----

Fichier: \\sce-bordeaux\ISCE\2019\Projets\190585-MBC-BM-INFRA#\Prod\CB_REVE11\01_Etudes\04_EP_Bordeaux\02_Pièces graphiques\190585_REVE11_FS_EP_AMG_BORDEAUX_C.dwg Date: 19 Juillet 2024 - 11:40 Auteur: HRO



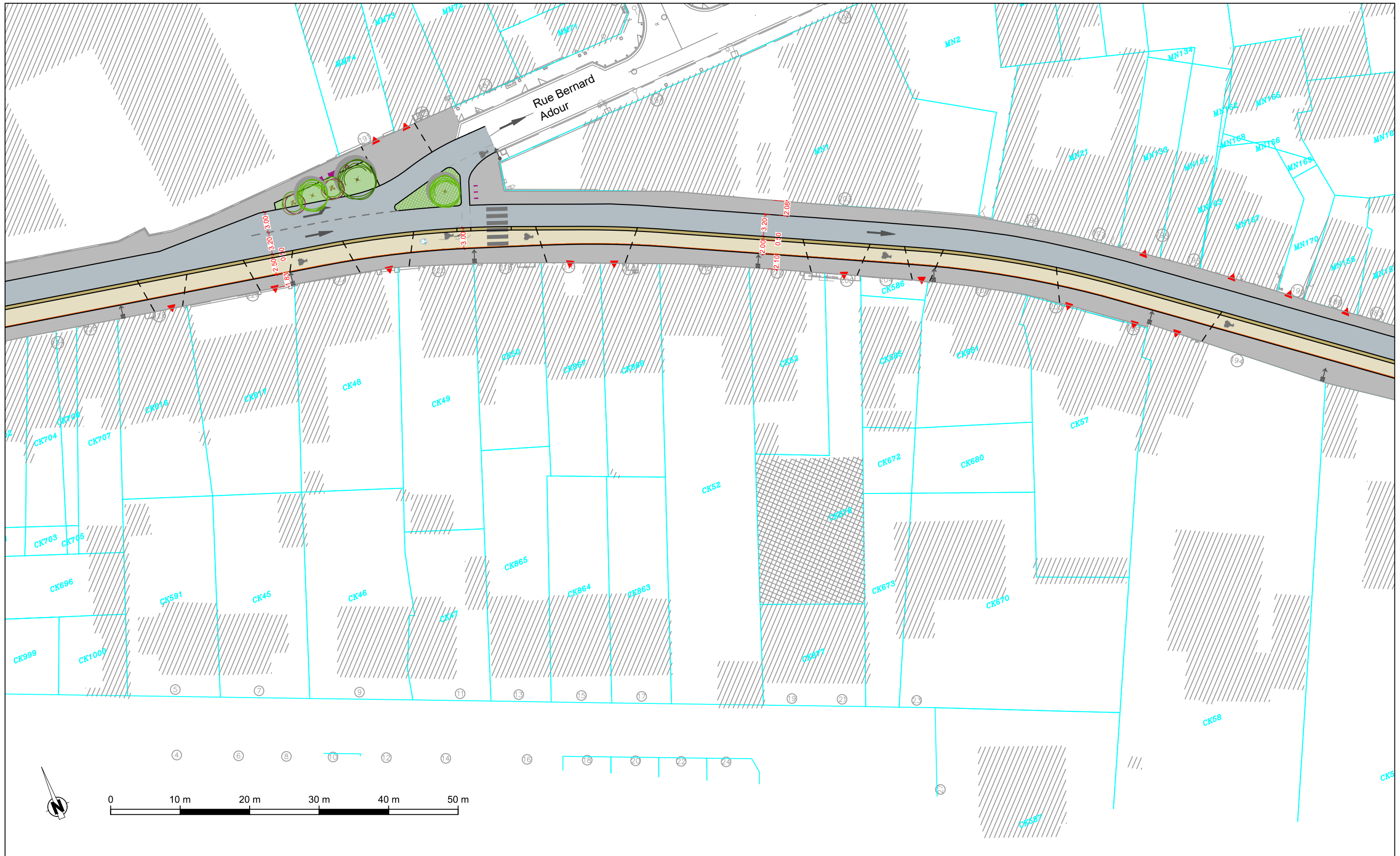
Commune de Bordeaux
Réseau Vélo Express - itinéraire 11

Av d'Arès

Planche 2.3

Dessin : CLN	Date : 12/2023	Echelle : 1/ 500	Indice : b	Fichier : 190585_REVE11_FS_EP_AMG_BORDEAUX_C.dwg	EP
--------------	----------------	------------------	------------	--	----

Fichier: \\scc-bordeaux\SCE\2019\Projets\190585-MBC-BM-INFRA#\Prod\CB_REVE11\01_Etudes\04_EP_Bordeaux\02_Pièces graphiques\190585_REVE11_FS_EP_AMG_BORDEAUX_C.dwg Date: 19 Juillet 2024 - 11:41 Auteur: HRO

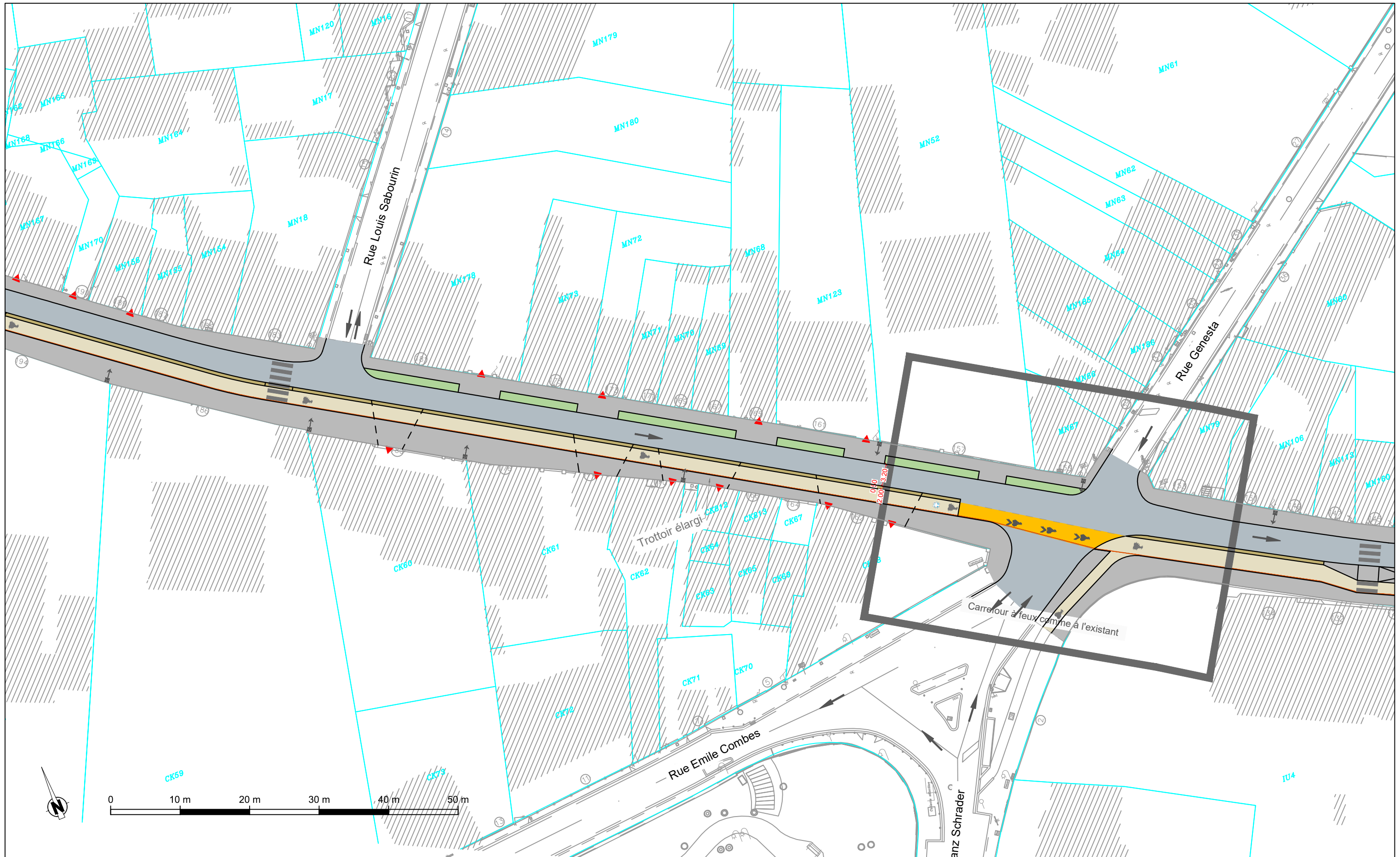


Commune de Bordeaux
Réseau Vélo Express - itinéraire 11

Av d'Arès
 Rue Bernard Adour

Planche 2.4

Fichier: \\scc-bordeaux\SCE\2019\Projets\190585-MBC-BM-INFRA#\Prod\CB_REVE11\01_Etudes\04_EP_Bordeaux\02_Pièces graphiques\190585_REVE11_FS_EP_AMG_BORDEAUX_C.dwg Date: 19 Juillet 2024 - 11:41 Auteur: HRO



Commune de Bordeaux
Réseau Vélo Express - itinéraire 11

Av d'Arès

Planche 2.5

Dessin : CLN	Date : 12/2023	Echelle : 1/500	Indice : b	Fichier : 190585_REVE11_FS_EP_AMG_BORDEAUX_C.dwg	EP
--------------	----------------	-----------------	------------	--	----

Fichier: \\scc-bordeaux\ISCE\2019\Projets\190585-MBC-BM-INFRA#\Prod\CB_REVE11\01_Etudes\04_EP_Bordeaux\02_Pièces graphiques\190585_REVE11_FS_EP_AMG_BORDEAUX_C.dwg Date: 19 Juillet 2024 - 11:41 Auteur: HRO



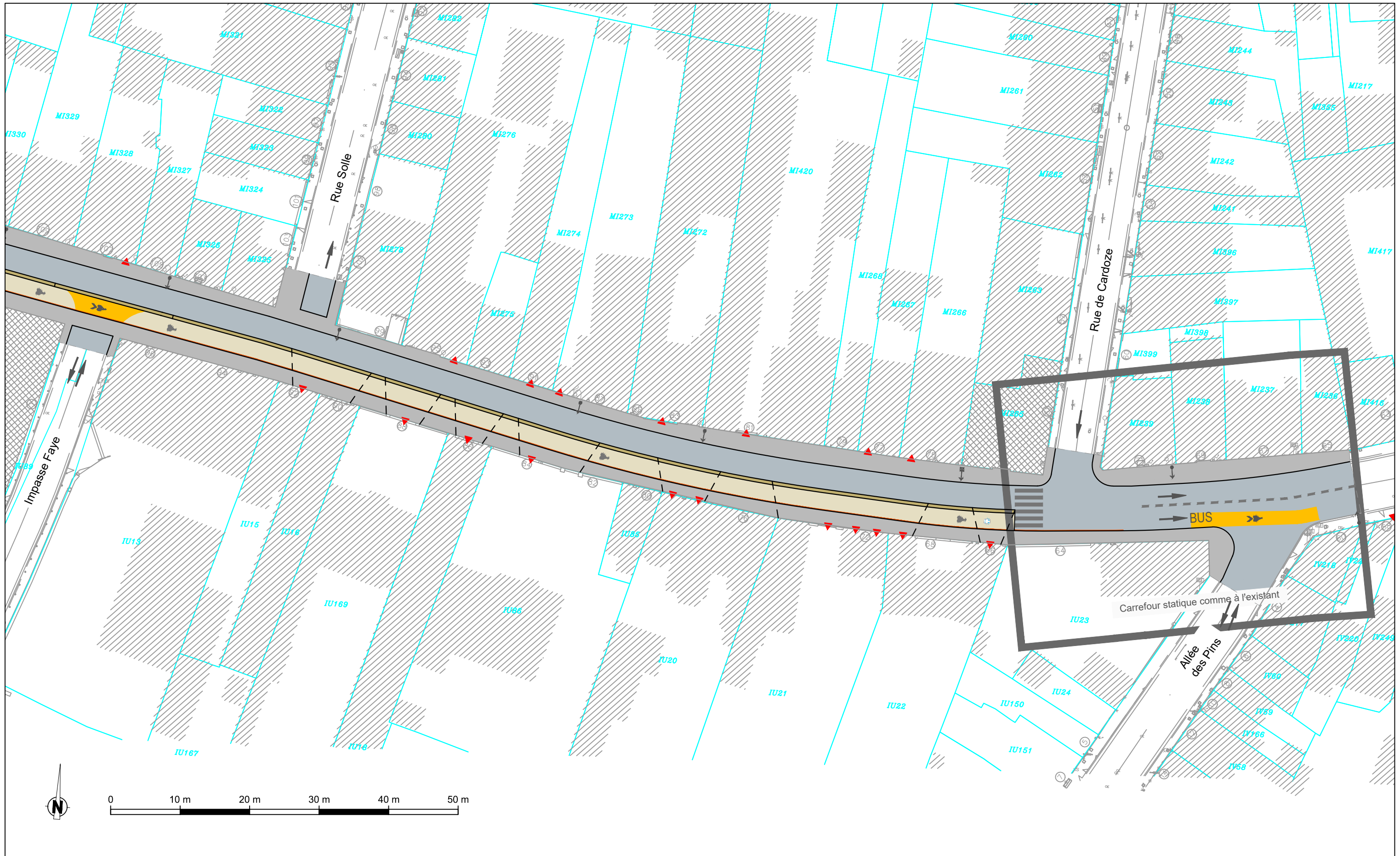
Commune de Bordeaux
Réseau Vélo Express - itinéraire 11

Av d'Arès

Planche 2.6

Dessin : CLN	Date : 12/2023	Echelle : 1/500	Indice : b	Fichier : 190585_REVE11_FS_EP_AMG_BORDEAUX_C.dwg	EP
--------------	----------------	-----------------	------------	--	----

Fichier: \\sce-bordeaux\ISCE\2019\Projets\190585-MBC-BM-INFRA#\Prod\CB_REVE11\01_Etudes\04_EP_Bordeaux\02_Pièces graphiques\190585_REVE11_FS_EP_AMG_BORDEAUX_C.dwg Date: 19 Juillet 2024 - 11:41 Auteur: HRO



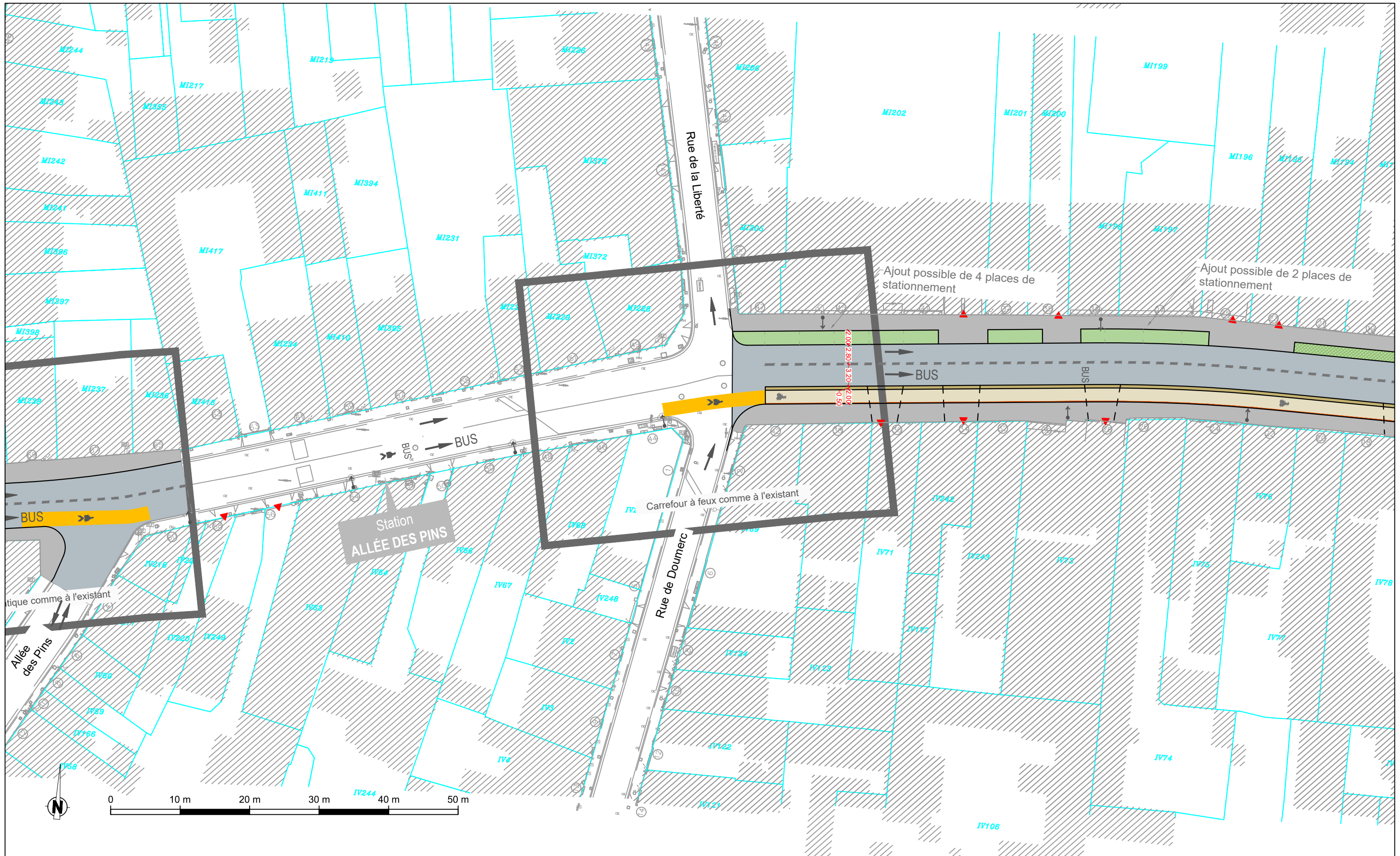
Commune de Bordeaux
Réseau Vélo Express - itinéraire 11

Av d'Arès

Planche 2.7

Dessin : CLN	Date : 12/2023	Echelle : 1/ 500	Indice : b	Fichier : 190585_REVE11_FS_EP_AMG_BORDEAUX_C.dwg	EP
--------------	----------------	------------------	------------	--	----

Fichier: \\sce-bordeaux\SCE\2019\Projets\190585-MBC-BM-INFRA#\Prod\CB_REVE11\01_Etudes\04_EP_Bordeaux\02_Pièces graphiques\190585_REVE11_FS_EP_AMG_BORDEAUX_C.dwg Date: 19 Juillet 2024 - 11:42 Auteur: HRO



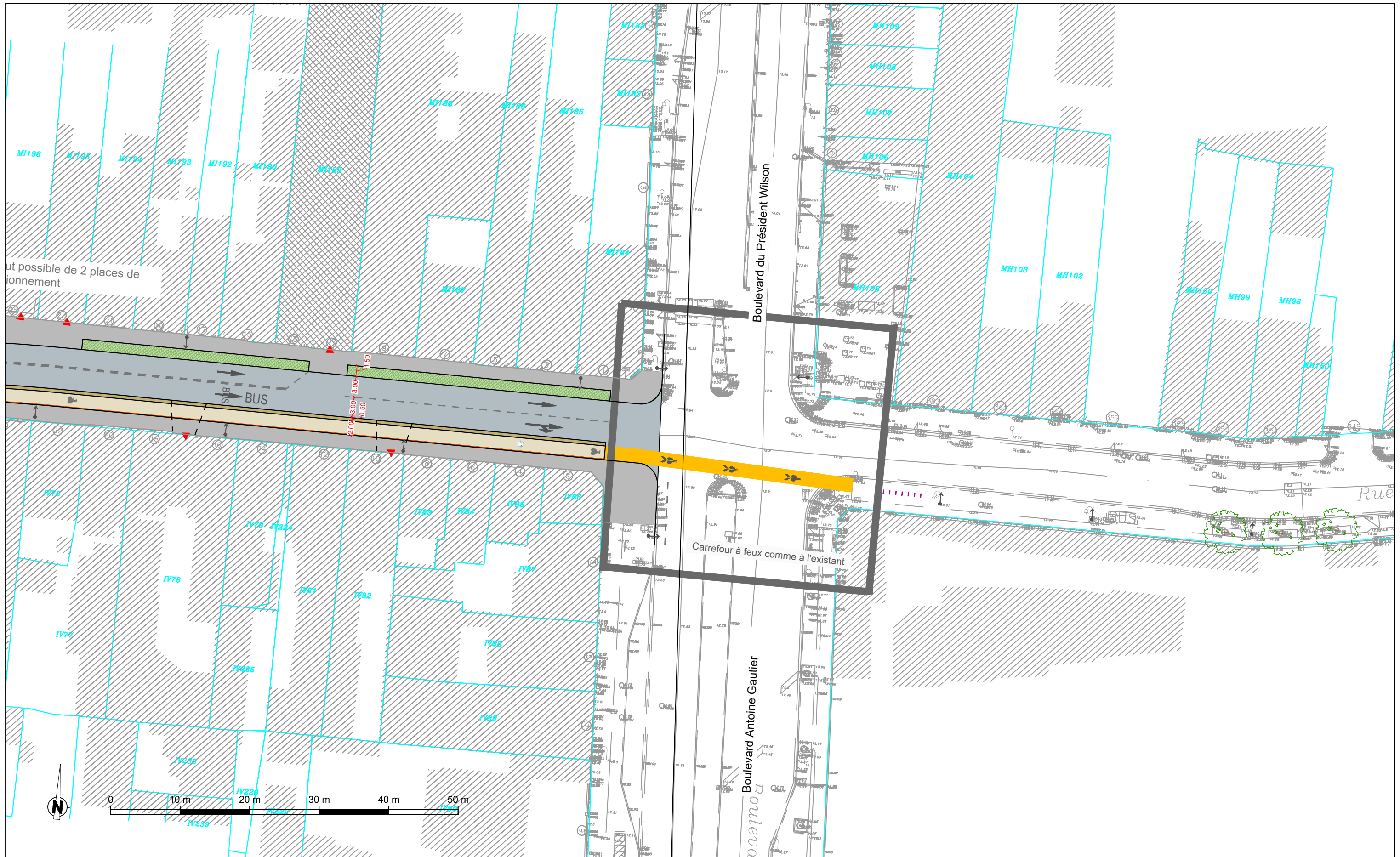
Commune de Bordeaux
Réseau Vélo Express - itinéraire 11

Av d'Arès

Planche 2.8

Dessin : CLN	Date : 12/2023	Echelle : 1/ 500	Indice : b	Fichier : 190585_REVE11_FS_EP_AMG_BORDEAUX_C.dwg	EP
--------------	----------------	------------------	------------	--	----

Fichier: \\scc-bordeaux\SC\2019\Projets\190585-MBC-BM-INFRA#\Prod\CB_REVE11\01_Etudes\04_EP_Bordeaux\02_Pièces graphiques\190585_REVE11_FS_EP_AMG_BORDEAUX_C.dwg Date: 19 Juillet 2024 - 11:42 Auteur: HRO



Commune de Bordeaux
Réseau Vélo Express - itinéraire 11

Rue Georges Bonnac - Av d'Arès
 Bd du Président Wilson

Planche 2.9