



ETUDES PRELIMINAIRES

BORDEAUX
METROPOLE

Commune de Bordeaux
Réseau Vélo Express - Itinéraire 11

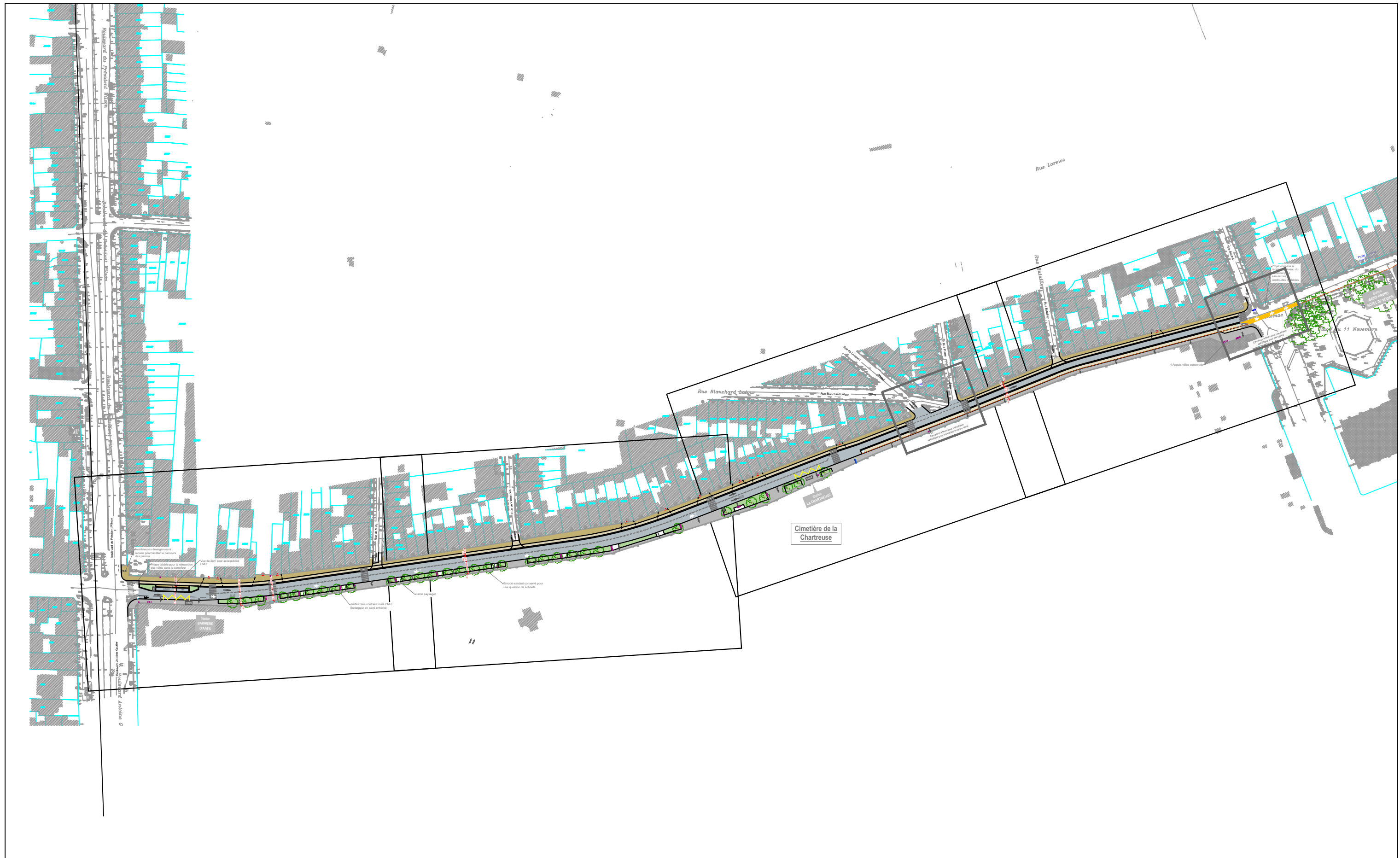
1.3 Plan d'aménagement

Dossier : 231174 DA
Echelle : 1/500
N° de Planche : 1/1


sce
Aménagement
& environnement
AGENCE DE BORDEAUX
CAP 24-Zone d'activités des Mondaults
1-4 Avenue Pierre Mendès France
33270 FLOIRAC
Tél : 05.57.59.87.43
Fax : 05.56.30.90.12
E-mail : bordeaux@sce.fr - www.sce.fr

sce
ateliersup+

Indice	DATES	MODIFICATIONS	Dessiné	Vérifié
A	15/01/2024	Première émission	MSL	BSM
B	08/04/2024	Reprise des EP	MSL	BSM



Commune de Bordeaux
Réseau Vélo Express - itinéraire 11









Plan de repérage des planches

Dessin : MSL Date : 04/2024 Echelle : 1/2000 Indice : b Fichier : 231174DA_REVE11_FS_EP_AMG_BONNAC_A-Base.dwg







EP

LEGENDE






REVETEMENTS

-  Chaussée en enrobé
-  Chaussée sur plateau en pavés
-  Piste cyclable ReVE en enrobé clair
-  Piste cyclable en enrobé clair
-  Trottoir en enrobé
-  Trottoir en cales bordelaises
-  Trottoir en pavés
-  Séparateur 50cm chaussée / piste cyclable







VEGETAL

-  Arbre existant conservé
-  Arbre tige projet à grand développement
-  Arbre tige projet à moyen développement
-  Cépée
-  Massif arbustif bas h 0,50-0,70m
-  Massif de tapissantes

MOBILIER

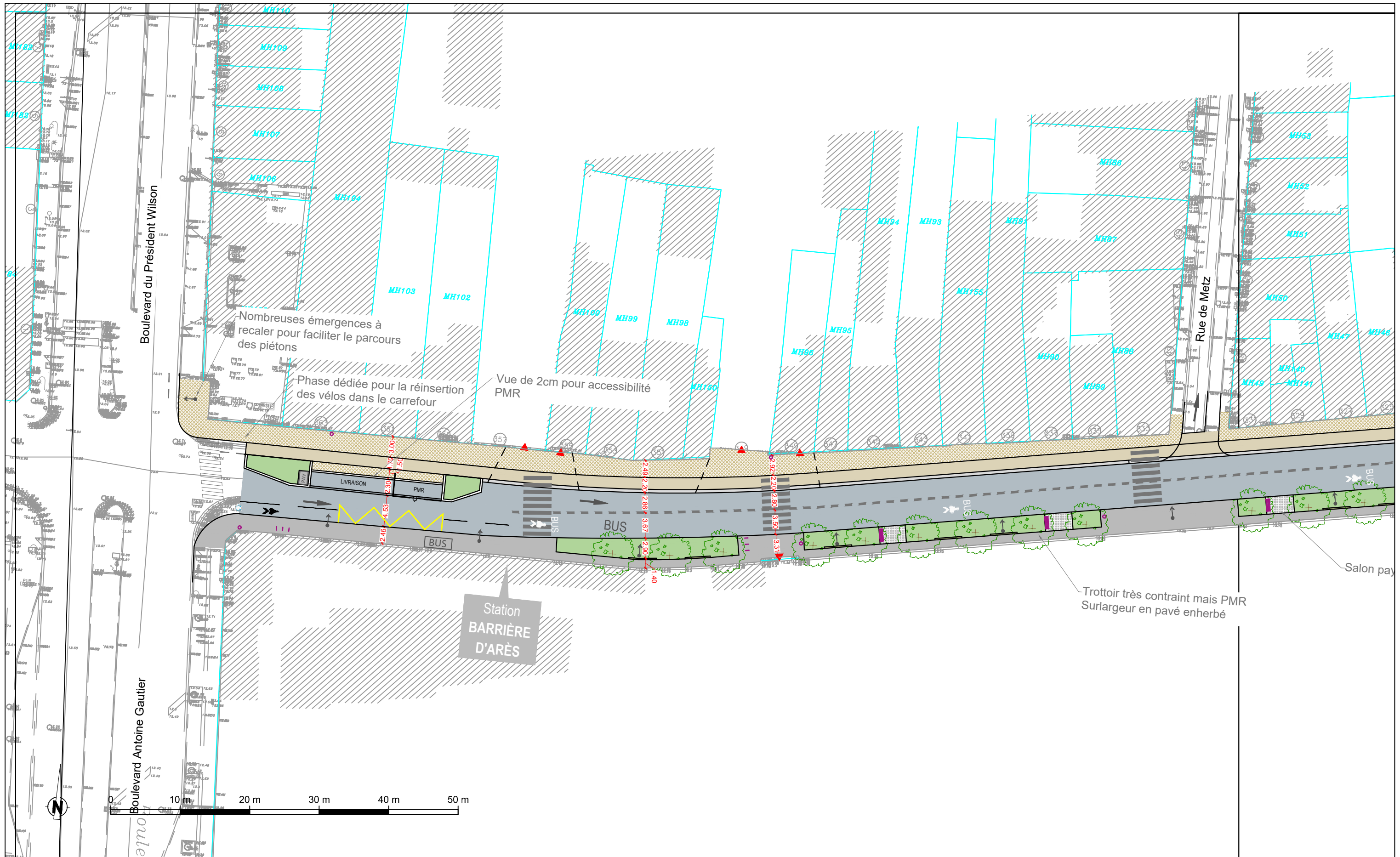
-  Banc / Chaise
-  Corbeille de propreté
-  Appui vélos
-  Eclairage existant conservé (sur mât / sur poteau)
-  Eclairage existant déplacé

SIGNALISATION

-  Sens de circulation
-  Sens de circulation voie bus
-  Passage piéton
-  Itinéraire ReVE 11
-  Traversée du ReVE en résine
-  Ligne de rive orange

ACCES

-  Accès riverains VL



Commune de Bordeaux
Réseau Vélo Express - itinéraire 11

Rue Bonnac

Planche 1.1

Dessin : MSL	Date : 04/2024	Echelle : 1/ 500	Indice : b	Fichier : 231174DA_REVE11_FS_EP_AMG_BONNAC_A-Base.dwg	EP
--------------	----------------	------------------	------------	---	----

Fichier: \\scc-bordeaux\ISCE\2023\Projets\231174_IMS_MBC-BM-INFRA\Etudes_MOE\DA_REVE11-BONNAC-BX\01_Etudes\01_EP\02_Pièces graphiques\231174DA_REVE11_FS_EP_AMG_BONNAC_A-Base.dwg Date: 03 Avril 2024 - 18:08 Auteur: MSL



Commune de Bordeaux
Réseau Vélo Express - itinéraire 11

Rue Bonnac

Planche 1.2

Dessin : MSL

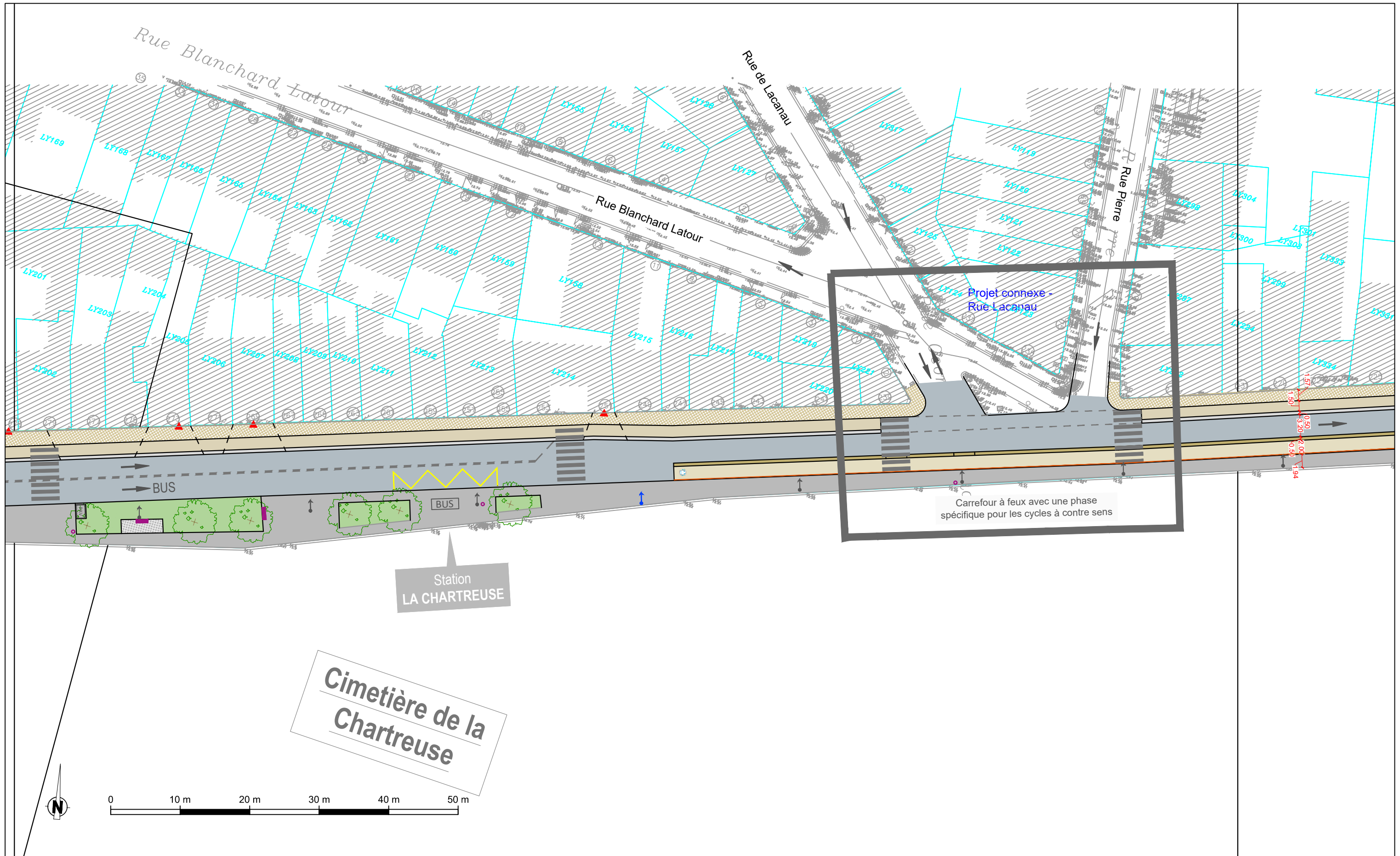
Date : 04/2024

Echelle : 1/ 500

Indice : b

Fichier : 231174DA_REVE11_FS_EP_AMG_BONNAC_A-Base.dwg

EP

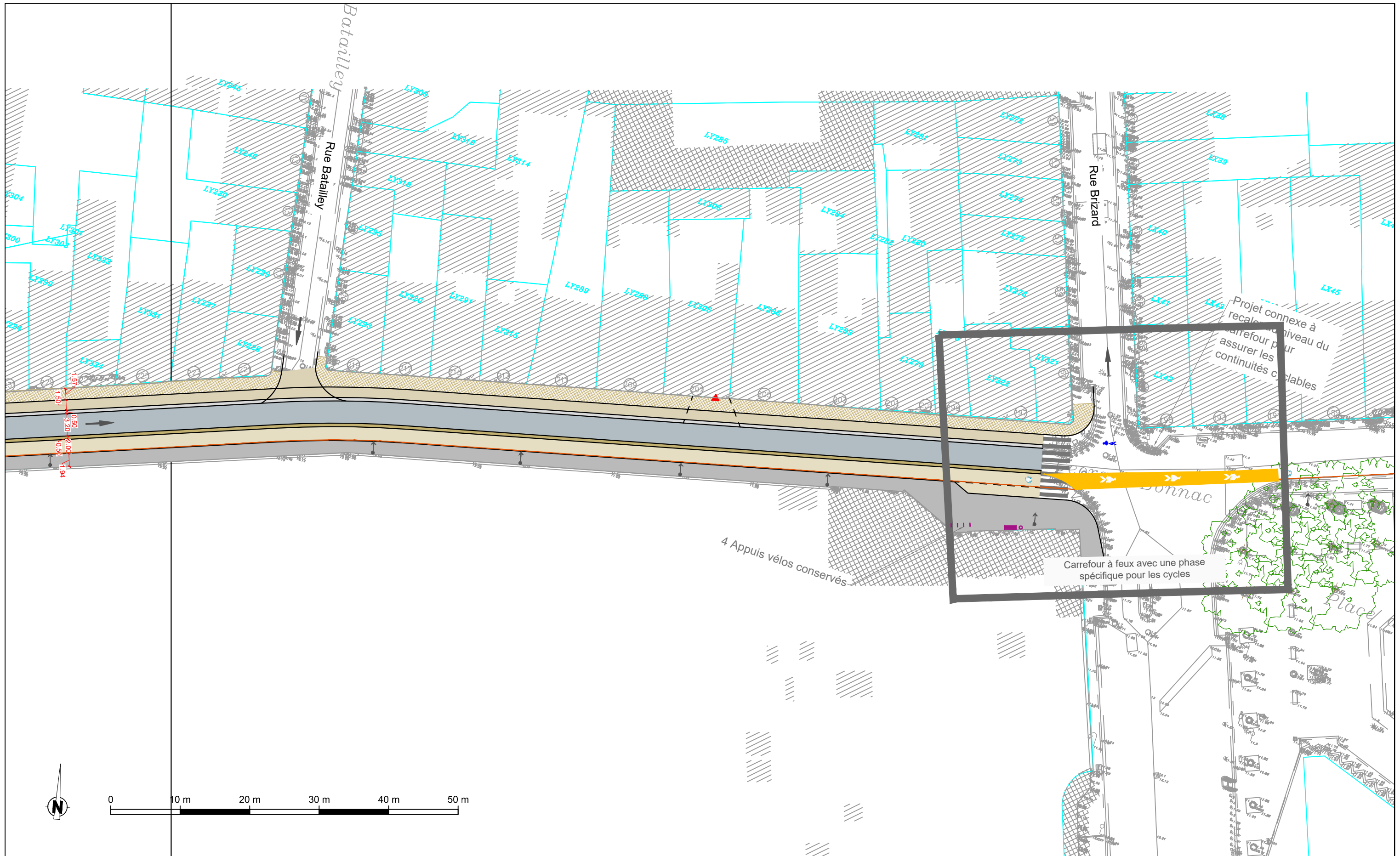


Commune de Bordeaux
Réseau Vélo Express - itinéraire 11

Rue Bonnac

Planche 1.3

Fichier: \\sce-bordeaux\SCE\2023\Projets\231174_IMS_MBC-BM-INFRA\Etudes_MOE\DA_REVE11-BONNAC-BX\01_Etudes\01_EP\02_Pièces graphiques\231174DA_REVE11_FS_EP_AMG_BONNAC_A-Base.dwg Date: 03 Avril 2024 - 18:11 Auteur: MSL



Commune de Bordeaux
Réseau Vélo Express - itinéraire 11

Rue Bonnac

Planche 1.4

Dessin : MSL	Date : 04/2024	Echelle : 1/ 500	Indice : b	Fichier : 231174DA_REVE11_FS_EP_AMG_BONNAC_A-Base.dwg	EP
--------------	----------------	------------------	------------	---	----

Fichier: \\sco-bordeaux\SCE\2023\Projets\231174_IMS_MBC-BM-INFRA\Etudes_MOE\DA_REVE11-BONNAC-BX\01_Etudes\01_EP\02_Pièces graphiques\231174DA_REVE11_FS_EP_AMG_BONNAC_A-Base.dwg Date: 03 Avril 2024 - 18:11 Auteur: MSL