



ETUDES PRELIMINAIRES

BORDEAUX
METROPOLE

Commune de Bordeaux
Réseau Vélo Express - Itinéraire 11

1.4 Carnet de coupes

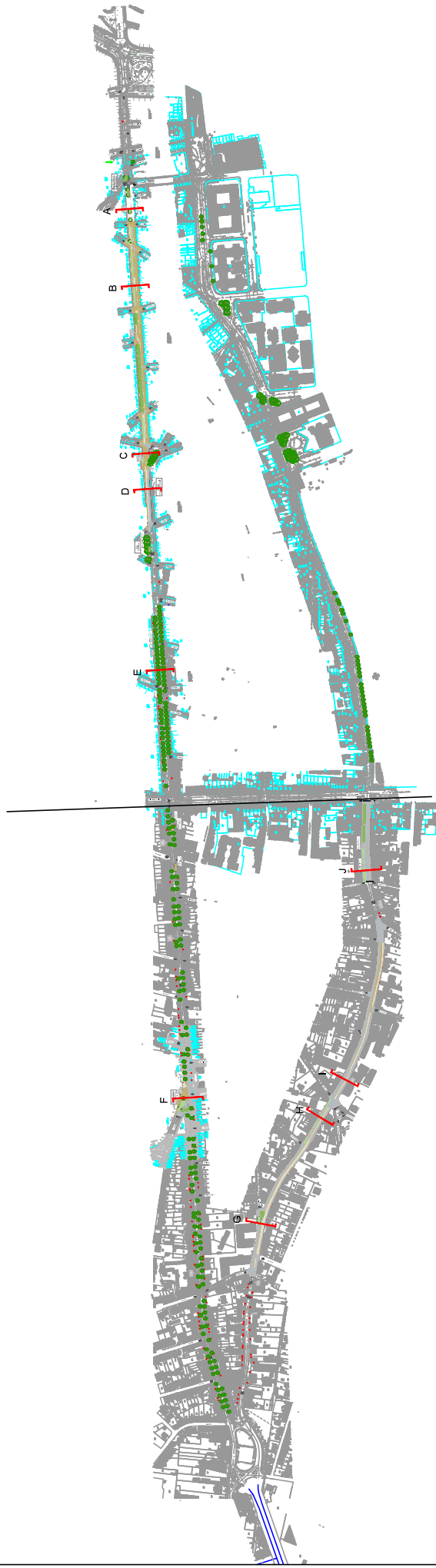
Dossier : 190585 CB
Echelle : 1/500
N° de Planche : 1/1



AGENCE DE BORDEAUX
Aménagement
& Environnement
C.A.U. 24-Zone d'activités des Marais
11, rue de la République
33270 FLORAC
Tél : 05.57.59.87.43
Fax : 05.56.30.50.12
bordeaux@agencea-e.com



Indice	DATES	MODIFICATIONS	Dessiné	Vérifié
A	20/03/2023	Première émission	MEM	MCA
B	22/12/2023	EP définitives	MSL	BSM



Commune de Bordeaux Réseau Vélo Express - itinéraire 11

Plan de repérage des coupes

Dessin : MEM

Date : 01/2024

Echelle : 1/500

Indice : a

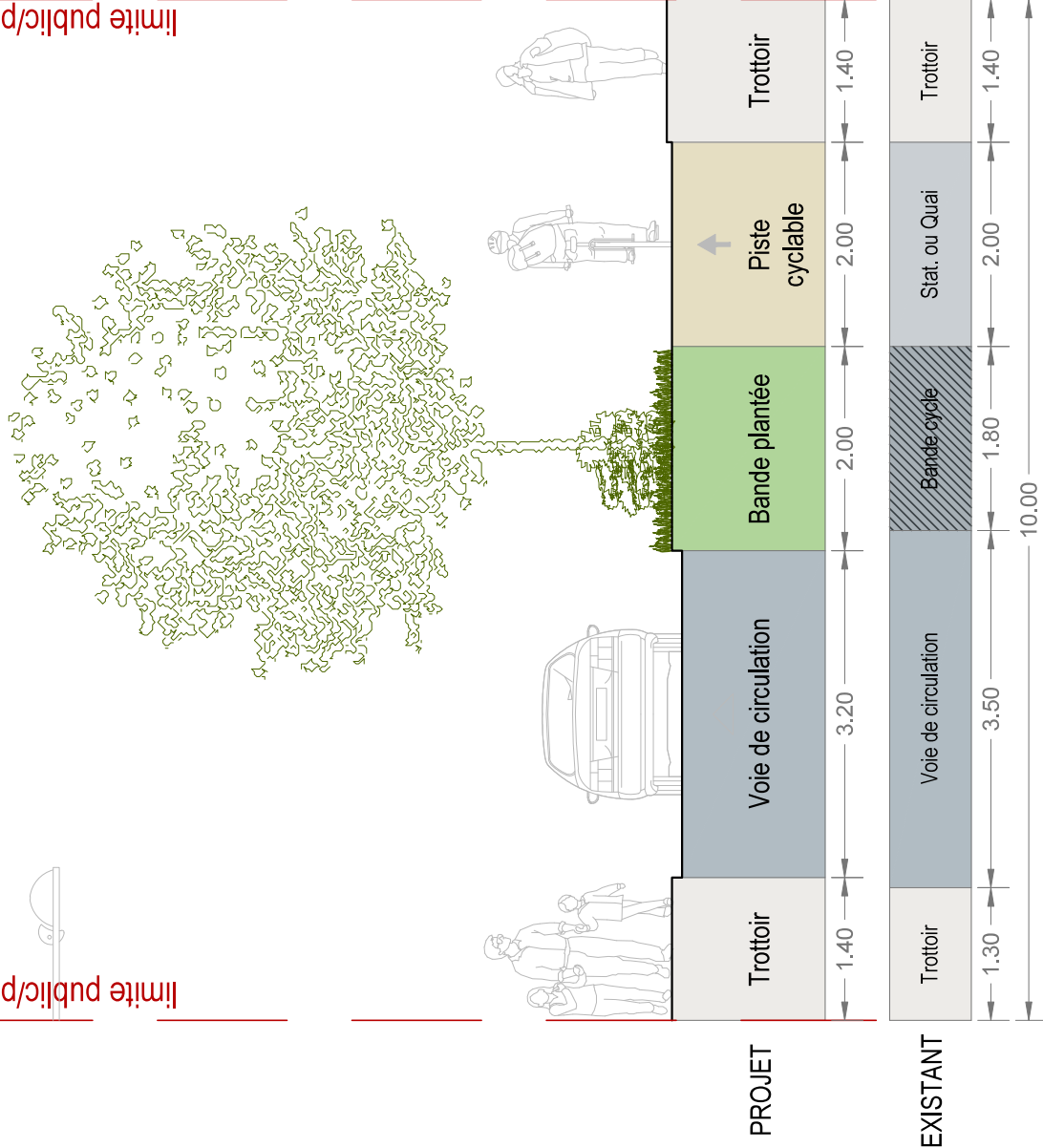
Fichier : 190585_REVE11_FS_EP_CPE_BORDEAUX_B.dwg

SUD

NORD

limite public/privé

limite public/privé



Commune de Bordeaux
Réseau Vélo Express - itinéraire 11

Coupe A

Rue Judaïque

Planche 1

SUD

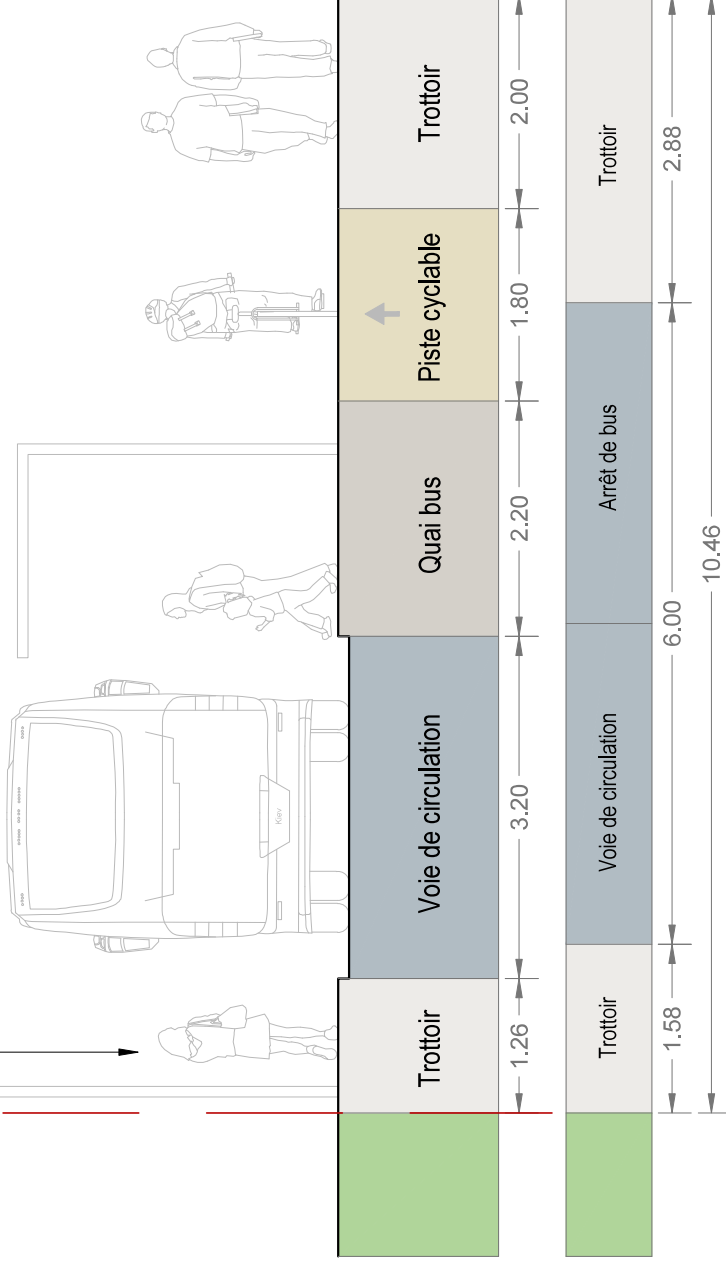
NORD

limite d'intervention

limite public/privé

Trottoir à élargir dans le cadre du projet de requalification de la place Tartas

Place Tartas



Commune de Bordeaux Réseau Vélo Express - itinéraire 11

Coupe C
Rue Judaïque

Planche 3

EP

SUD

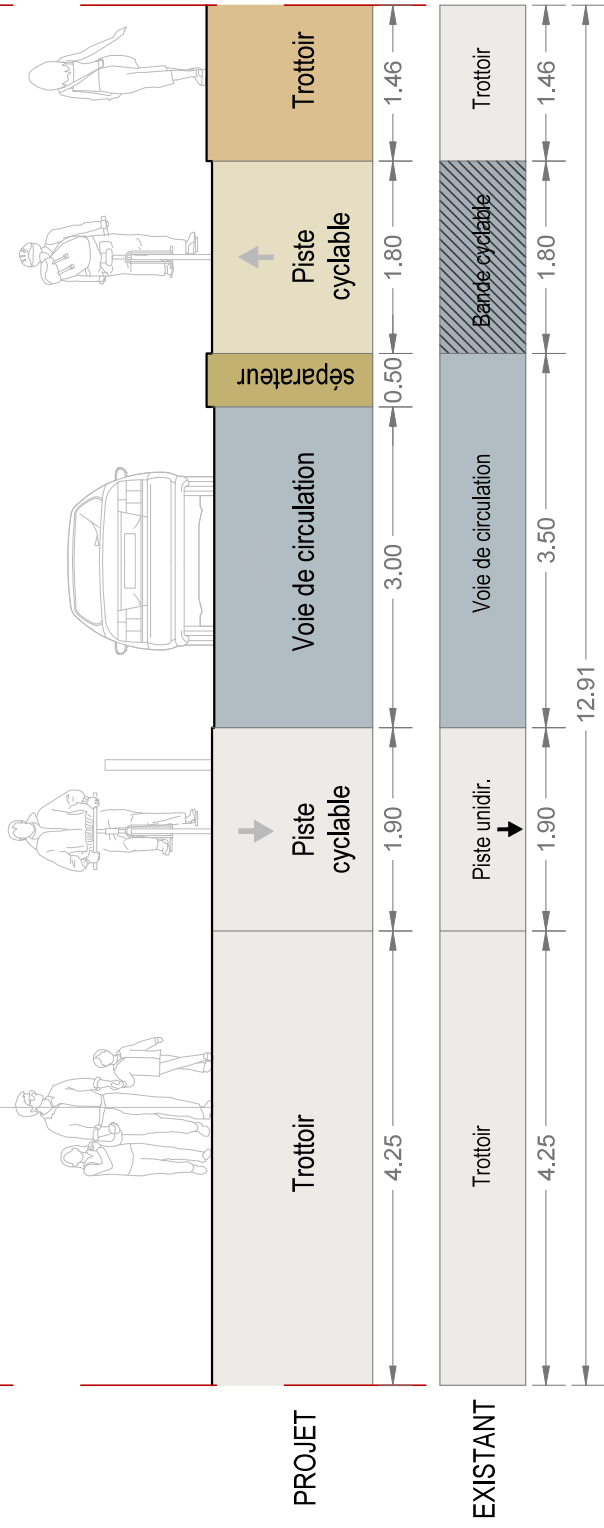
NORD

limite public/privé

limite public/privé

existant conservé

Piscine
Façade patrimoniale



Commune de Bordeaux
Réseau Vélo Express - itinéraire 11

Coupe D
Rue Judaïque

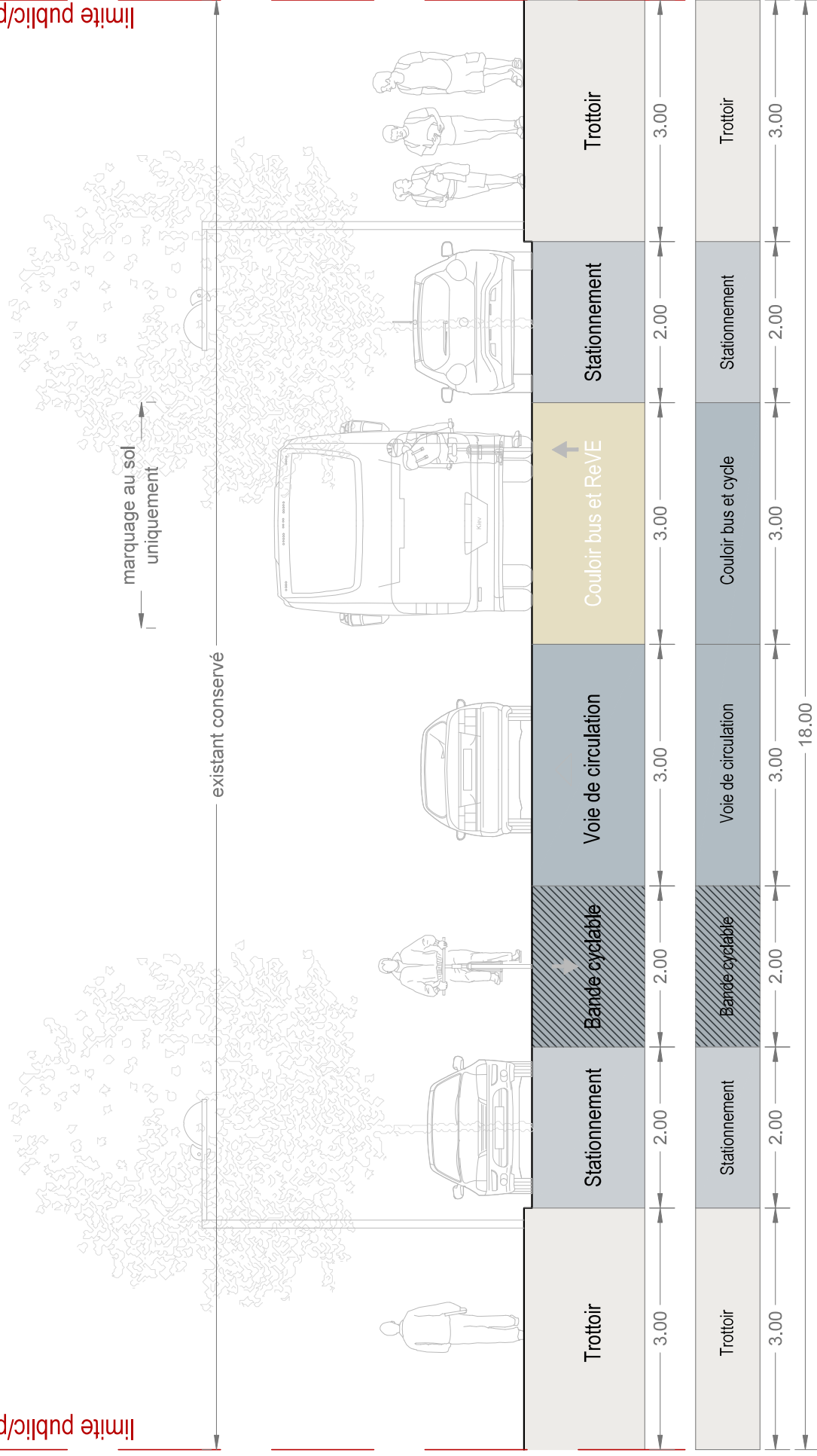
Planche 4

SUD

NORD

limite public/privé

limite public/privé



les cotations seront à préciser en fonction du relevé topo à jour

PROJET

EXISTANT



Commune de Bordeaux Réseau Vélo Express - itinéraire 11

Coupe E Rue Judaïque

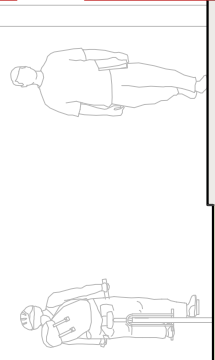
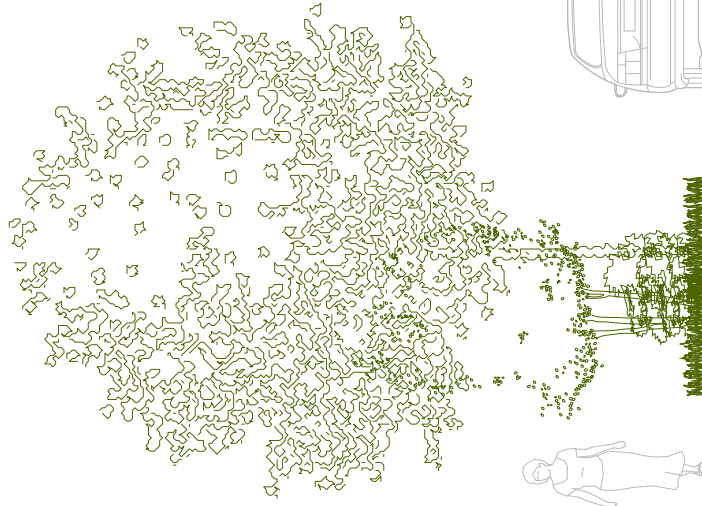
Planche 5

NORD

SUD

limite public/privé

limite public/privé



PROJET

Trottoir

Espace planté

Voie de circulation

séparateur

Piste cyclable

Trottoir

2.00

2.18

6.20

0.50

2.00

1.92

EXISTANT

Trottoir

Stationnement

Voie de circulation

Voie de circulation

Bande cyclable

Trottoir

3.70

2.00

3.15

3.15

1.20

1.60

14.80



Commune de Bordeaux
Réseau Vélo Express - itinéraire 11

Coupe G
 Av d'Arès

Planche 7

Dessin : MEM

Date : 01/2024

Echelle : 1/50

Indice : b

Fichier : 190585_REVE11_FS_EP_BORDEAUX_B.dwg

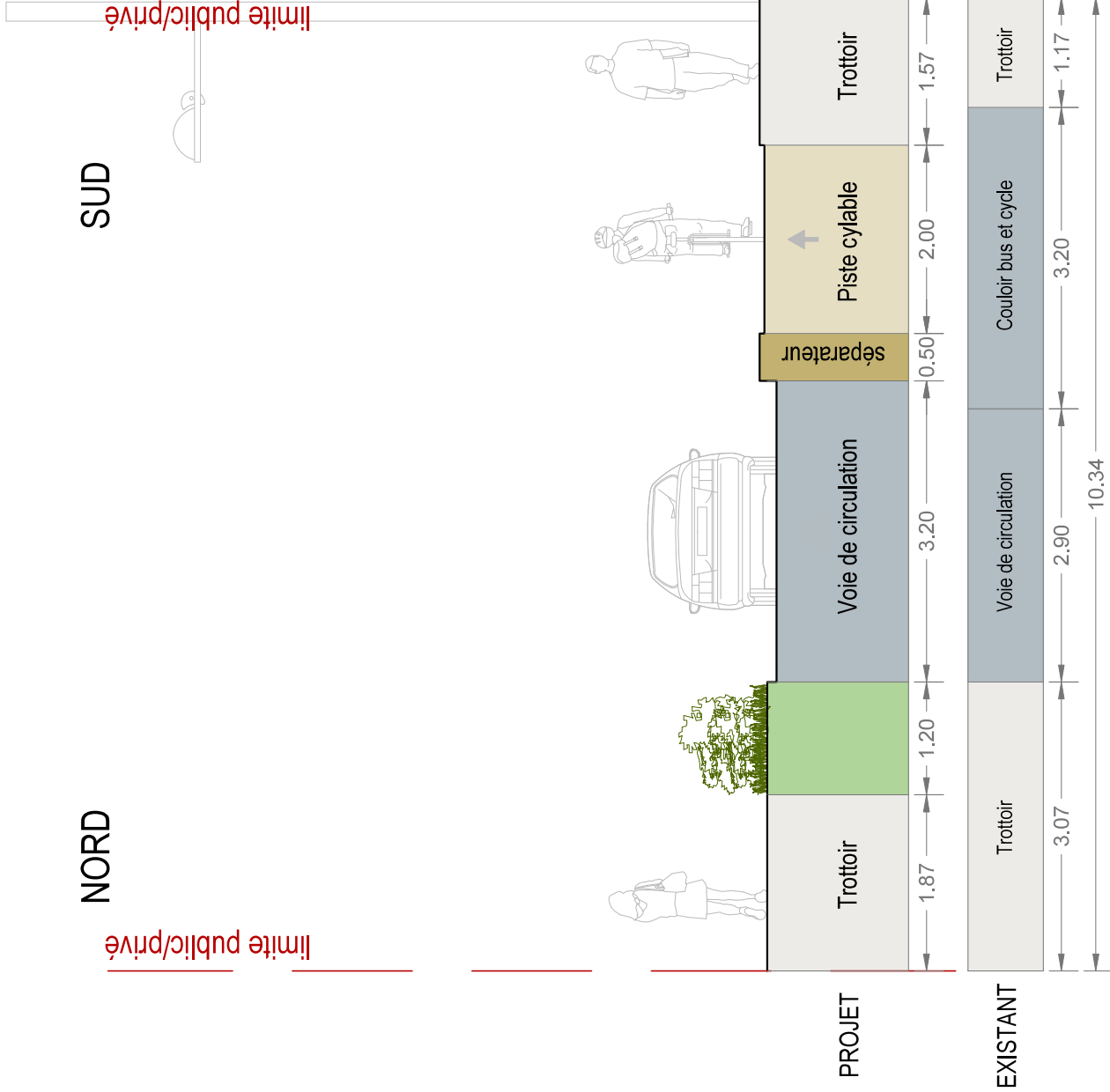
EP

NORD

SUD

limite public/privé

limite public/privé



Commune de Bordeaux
Réseau Vélo Express - itinéraire 11

Coupe H
 Av d'Arès

Planche 8

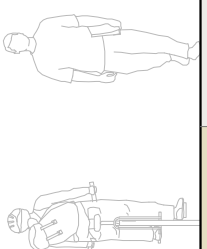
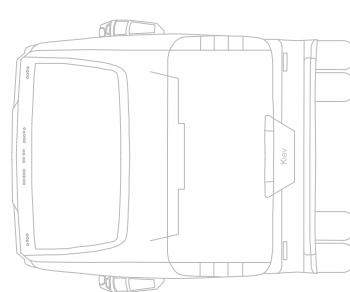
EP

NORD

SUD

limite public/privé

limite public/privé



PROJET

Voie de circulation

Quai bus

Piste cyclable

Trottoir

2.10

3.50

2.20

1.80

1.40

EXISTANT

Stationnement

Voie de circulation

Bande cyclable

Trottoir

2.30

2.00

3.80

1.50

1.40

11.00



Commune de Bordeaux Réseau Vélo Express - itinéraire 11

Coupe I
Av d'Arès

Planche 9

Dessin : MEM

Date : 01/2024

Echelle : 1/50

Indice : b

Fichier : 190585_REVE11_FS_EP_CPE_BORDEAUX_B.dwg

EP

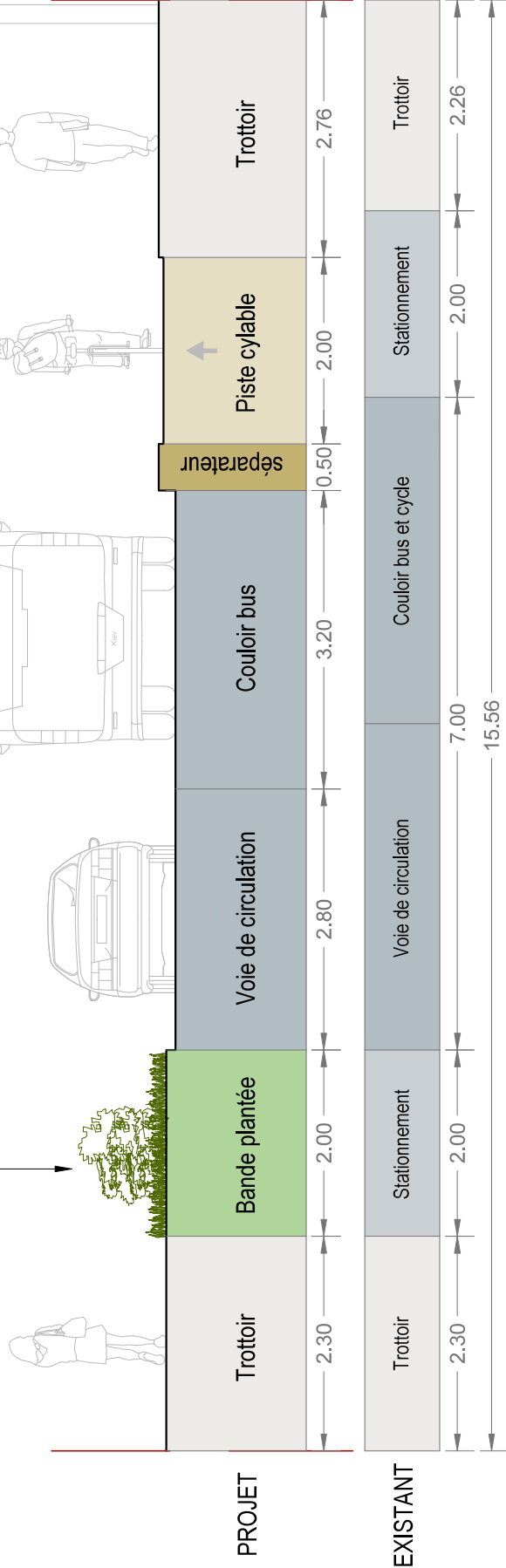
NORD

limite public/privé

SUD

limite public/privé

Possibilité d'implanter 6 places de stationnement sur le linéaire, en alternance avec des espaces plantés



PROJET

EXISTANT



Commune de Bordeaux Réseau Vélo Express - itinéraire 11

Coupe J
Av d'Arès

Planche 10