

Avenue de Capeyron

Rm35/a

EBC 2

EBC 1

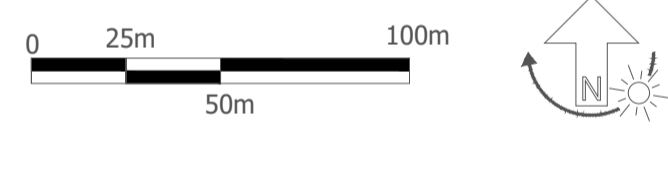
Ne1

Nb/Ng3

Ag1

Avenue de Pagnol


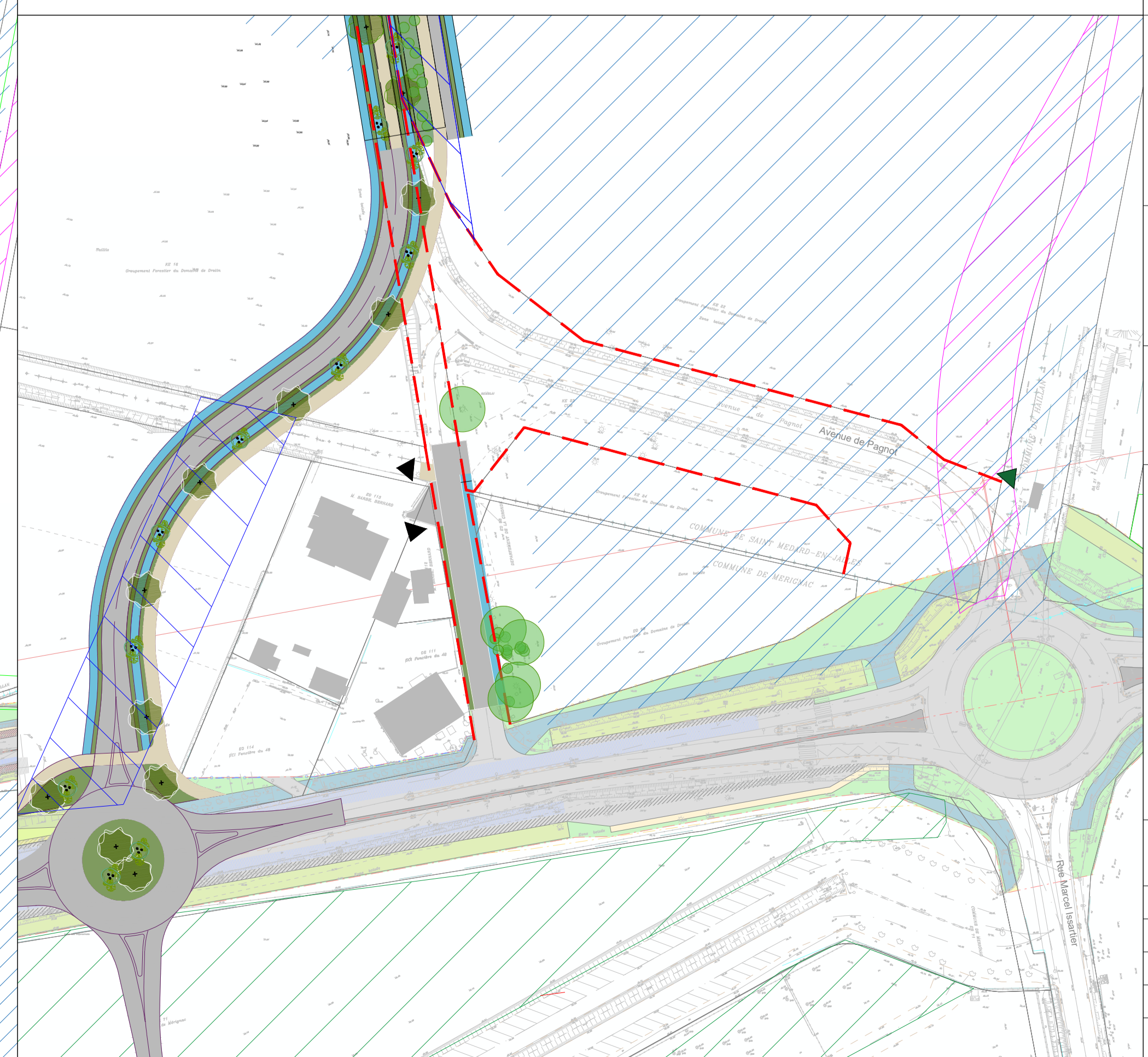
Avenue Marcel Dassault



Légende

	Trottoir		Arbre existant à conserver
	Carrefour revêtement en résine sur enrobé		Arbre existant à supprimer
	Voirie reprise (enrobé noir)		Entrée domaine privé
	Voirie existante non modifiée		Accès chemin nature
	Voie verte (enrobé liant clair + granulat clair)		Proposition raccordement
	Bande végétalisée + accotement		Proposition raccordement
	Noue		
	Limite privé/public		
	EBC		
	ER actuel		
	ER modifié		
	Zones humides		
	Arbustes		
	Arbre tige 18/20		
	Arbre en cépée 250/300		

Proposition long terme



OIM Aéroport

Requalification des voies Mazeau-Touban-Pagnol
Saint-médard-en-Jalles/Mérignac/Le Haillan

PLAN MASSE

Faisabilité 2
Voie verte à l'est de la voirie existante
Av. de Pagnol à double sens et Voie verte entre Capeyron et rue du Commandant Charcot puis passage par les chemins naturels

Etude préliminaire

Echelle : 1/2000

Plan dressé le	Dessiné par	Indice
01/07/2022	THP	1
	Numéro de plan	