3ème phase du Tramway de l'agglomération bordelaise

Opération de création de la ligne D – secteur Cantinolle

ANNEXES

3ème phase du Tramway de l'agglomération bordelaise

Opération de création de la ligne D : Création d'un parc-relais (P+R) et de bassins de rétention des eaux pluviales dans le secteur Cantinolle

Annexe 1 :
Localisation du secteur d'étude

LIGNE D

Marché P+R 402

Planche 60 - Zone de Cantinolle

PLAN DE SITUATION

DECEMBRE 2016 Echelle :

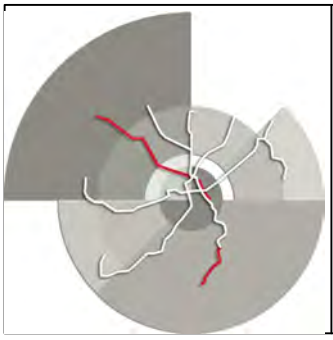

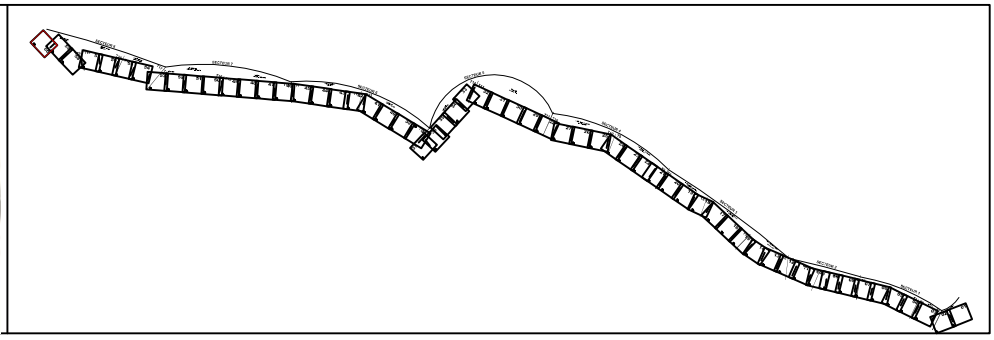

Indice	Date	Sommaire des modifications	Rédaction	Vérification	Validation
A	22/12/2016	Première édition	CANTOURNET - LARRAUFIE	E.LAJUS	F.DE WAILLY
.	.	.	.	.	.
.	.	.	.	.	.
.	.	.	.	.	.
.	.	.	.	.	.

Communauté urbaine de Bordeaux
pôle Mobilité / Direction des Grands Travaux
et des Investissements de déplacement

Esplanade Charles de Gaulle
33 076 BORDEAUX Cedex
Tel : 05.56.99.84.85
Fax : 05.56.99.87.74

Groupement de Maîtrise d'œuvre
Tramway Infrastructures SYstèmes Aménagements

Hangar G2 - Bassin à Flots n°1
Quai Armand Lalande - BP 30144
33 042 BORDEAUX Cedex
Tel : 05.57.10.91.50
Fax : 09.57.10.91.59
Email : secretariat@tisya2016.fr

1460	T16	APD	TAU	PA	D60	VP	0001	A
	projet	phase	émetteur du doc.	thème	localisation	type de doc.	numéro d'ordre	indice

Nom du fichier : APD-TAU-PA-D60-VP-0001-A.pdf

N
Bordeaux Métropole

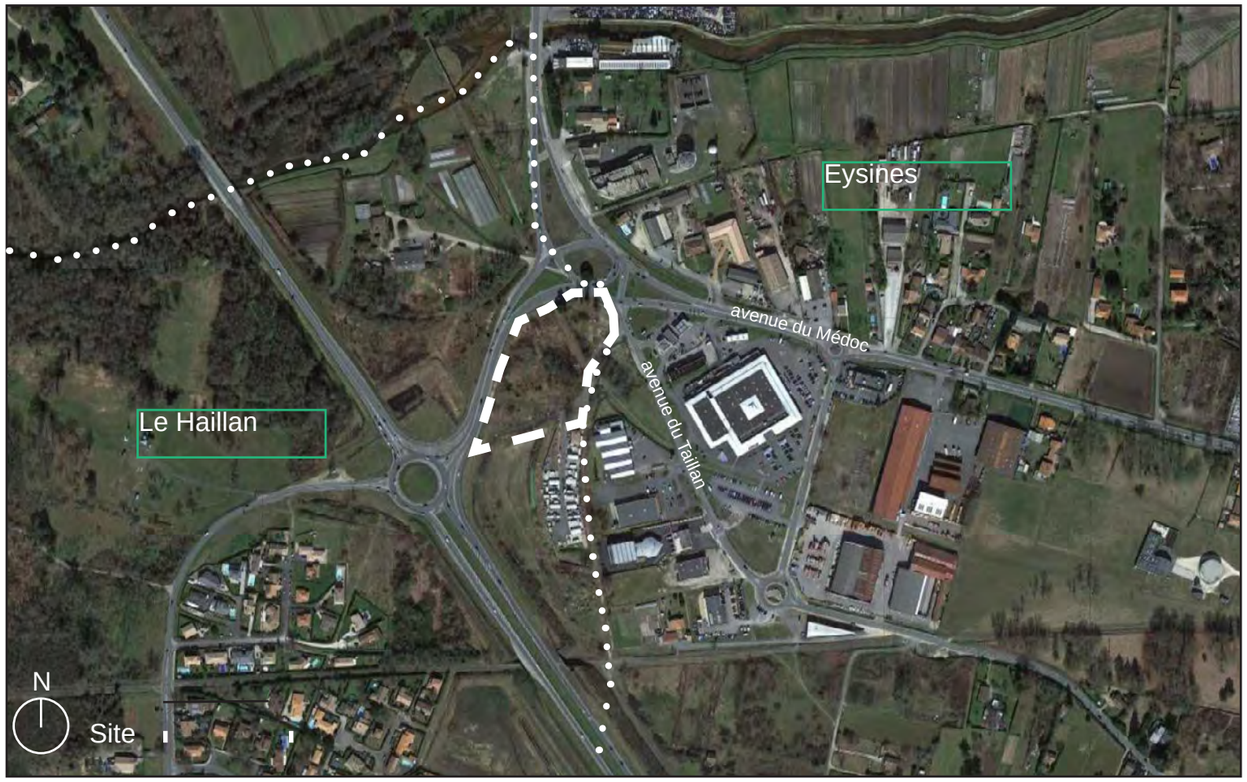
Eysines
avenue du Médoc
avenue du Taillan
Le Haillan
N
Site