DOCUMENT PROVISOIRE
201904

BORDEAUX MÉTROPOLE

a'urba.
agence d'urbanisme
Bordeaux métropole Aquitaine

OAIM Parc des jalles

Appui technique / Portrait de territoire

Avril 2019

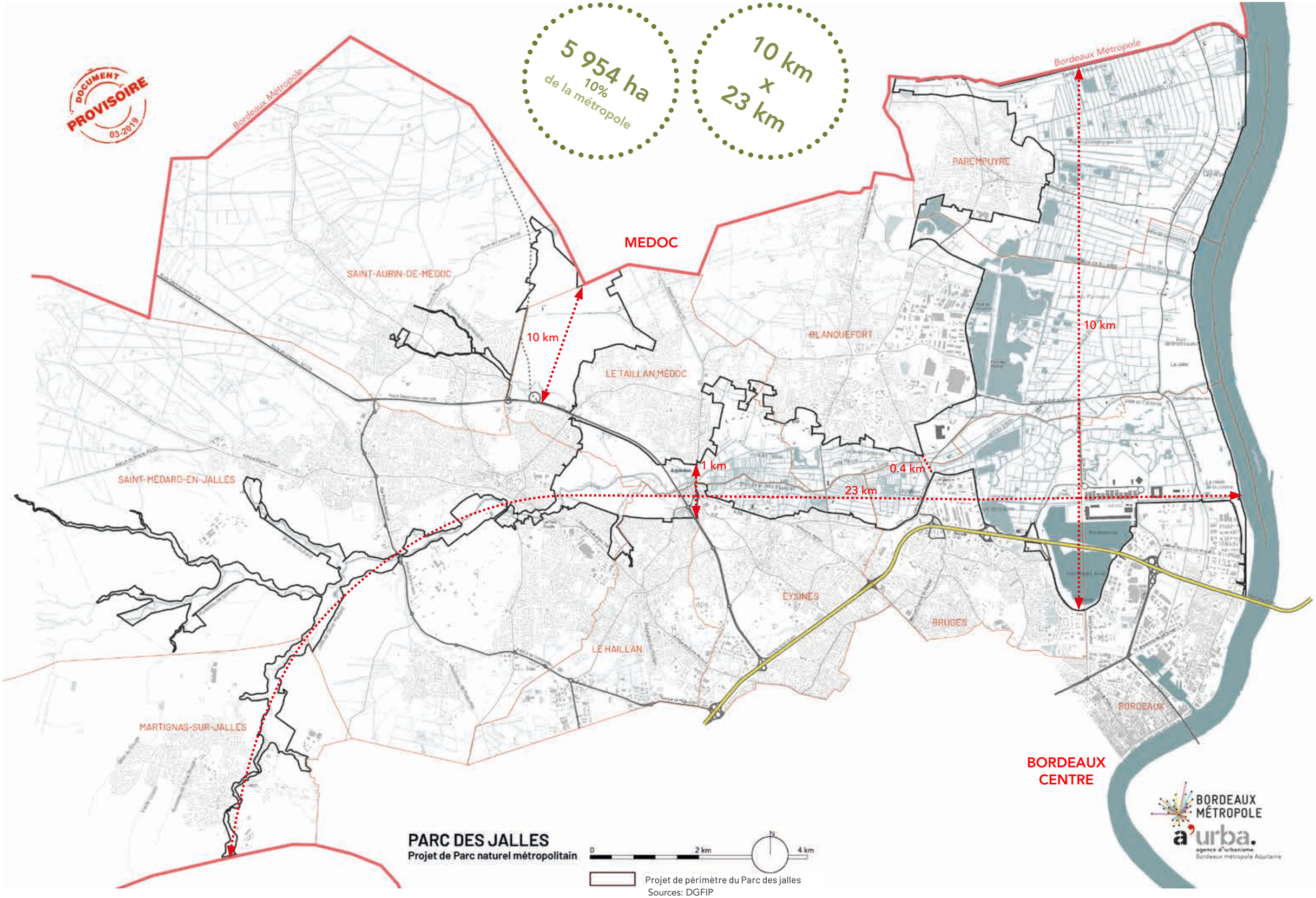
DOCUMENT PROVISOIRE 03-2019
5 954 ha
10%
de la métropole
10 km
x
23 km
Bordeaux Métropole
Bordeaux Métropole
MEDOC
SAINT-AUBIN-DE-MEDOC
PAREMPUYRE
BLANQUEFORT
LE TAILLAN-MÉDOC
10 km
10 km
1 km
0.4 km
23 km
SAINT-MÉDARD-EN-JALLES
EYSINES
BRUGES
LE HAILLAN
MARTIGNAS-SUR-JALLES
BORDEAUX
BORDEAUX CENTRE
PARC DES JALLES
Projet de Parc naturel métropolitain
0
2 km
4 km
N
Projet de périmètre du Parc des jalles
Sources: DGFIP
BORDEAUX MÉTROPOLE
a'urba.
agence d'urbanisme
Bordeaux métropole Aquitaine

OAIM Parc des Jalles

Synthèse des études - 1980 / 2019

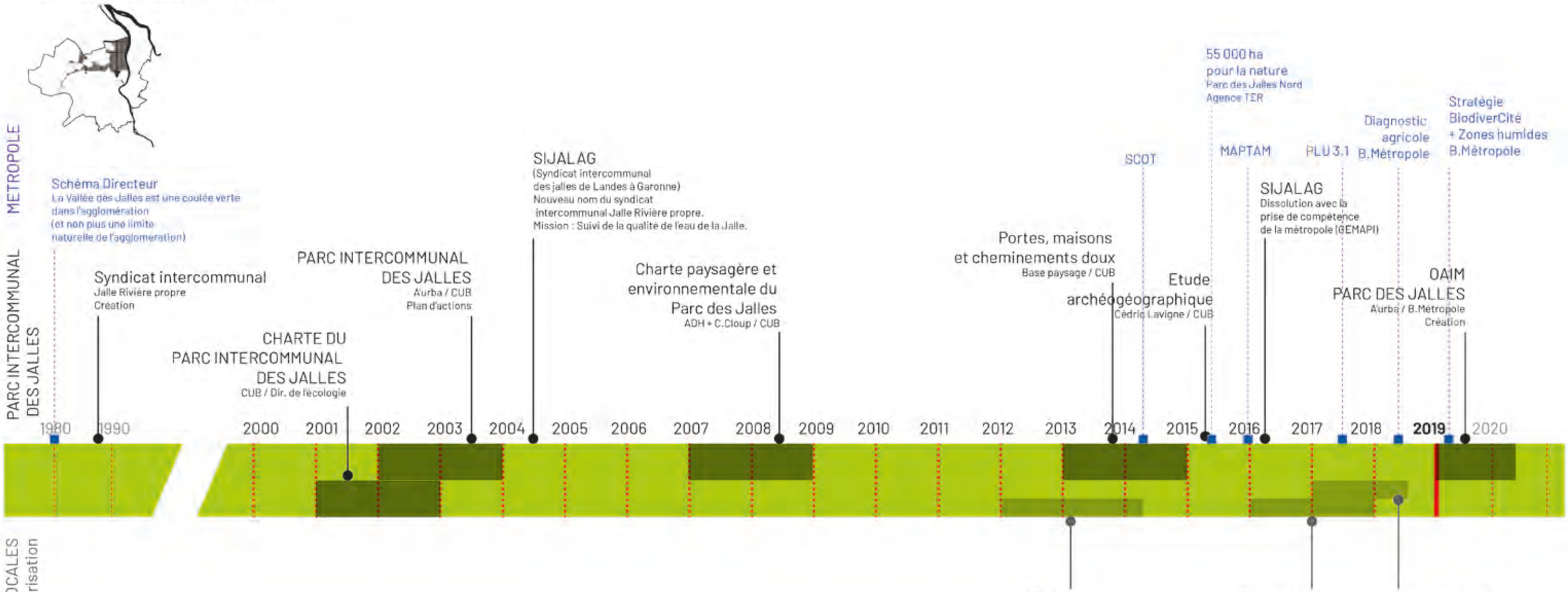

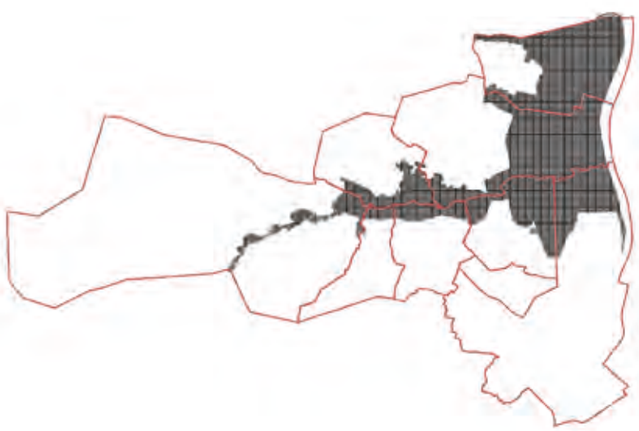

2001
8 communes
4 800ha
8% CUB

2019
10 communes
(+Saint-Aubin + Martignas)
5 954 ha
10% Métropole

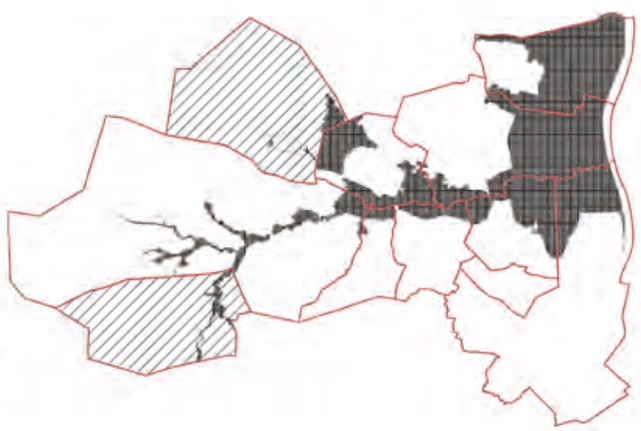

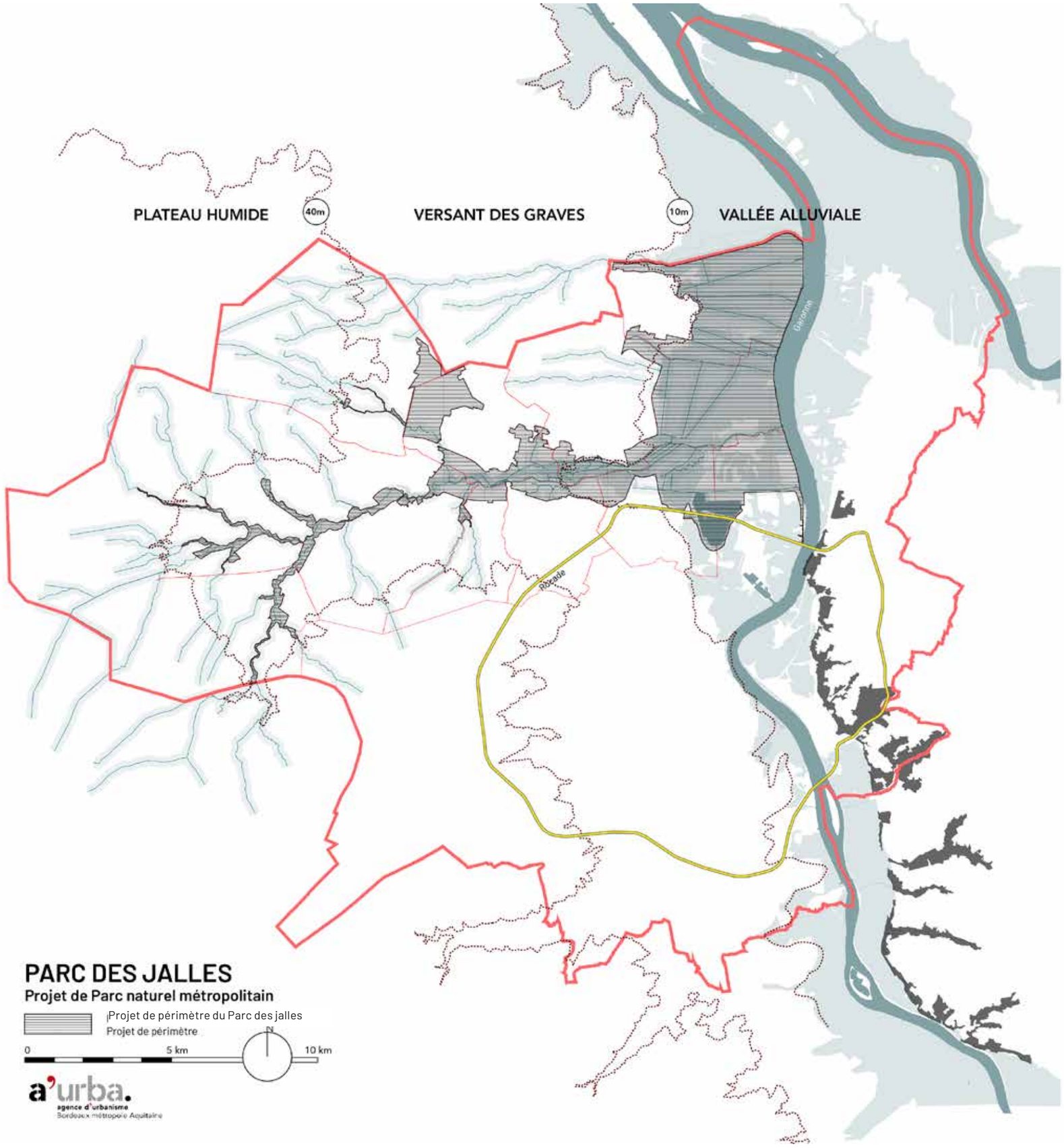
PLATEAU HUMIDE
40m
VERSANT DES GRAVES
10m
VALLÉE ALLUVIALE
Garonne
Rocade
PARC DES JALLES
Projet de Parc naturel métropolitain
Projet de périmètre du Parc des jalles
Projet de périmètre
0
5 km
10 km
N
a'urba.
agence d'urbanisme
Bordeaux métropole Aquitaine

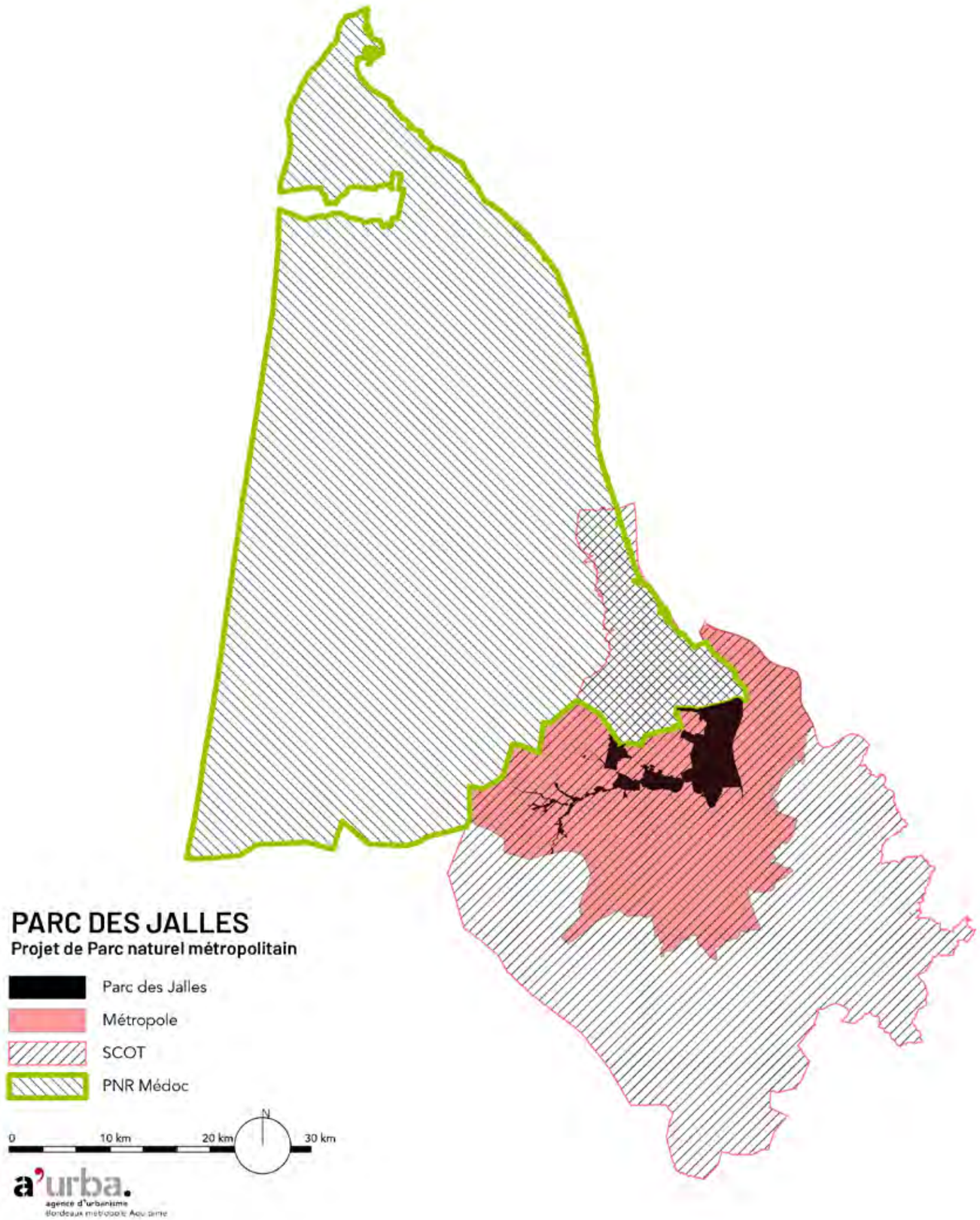
PARC DES JALLES
Projet de Parc naturel métropolitain
Parc des Jalles
Métropole
SCOT
PNR Médoc
0
10 km
20 km
30 km
N
a'urba.
agence d'urbanisme
Bordeaux métropole Aquitaine

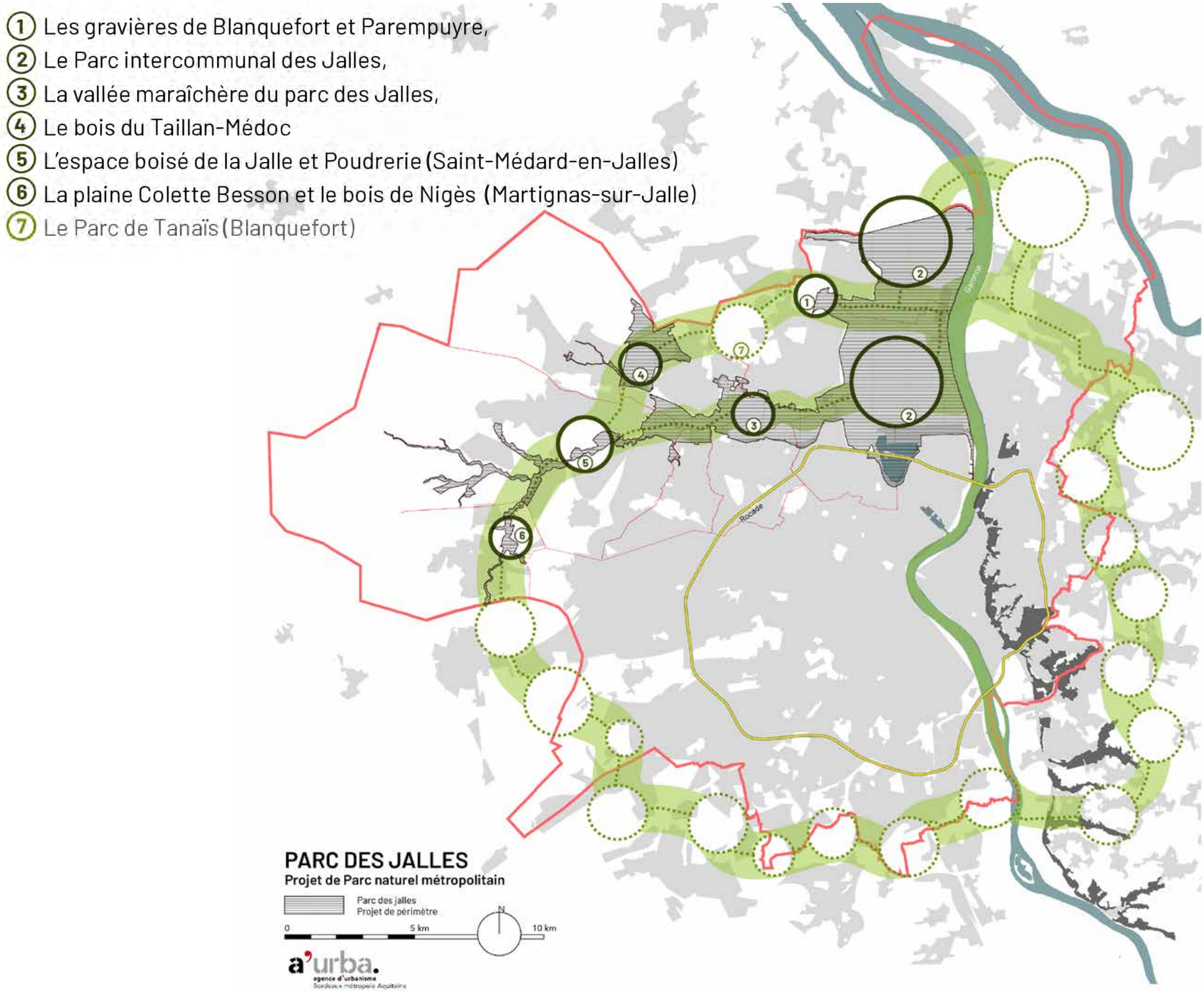
1 Les gravières de Blanquefort et Parempuyre,
2 Le Parc intercommunal des Jalles,
3 La vallée maraîchère du parc des Jalles,
4 Le bois du Taillan-Médoc
5 L'espace boisé de la Jalle et Poudrerie (Saint-Médard-en-Jalles)
6 La plaine Colette Besson et le bois de Nigès (Martignas-sur-Jalle)
7 Le Parc de Tanaïs (Blanquefort)
Rocade
Garonne
PARC DES JALLES
Projet de Parc naturel métropolitain
Parc des jalles
Projet de périmètre
0
5 km
10 km
N
a'urba.
agence d'urbanisme
Bordeaux métropole Aquitaine

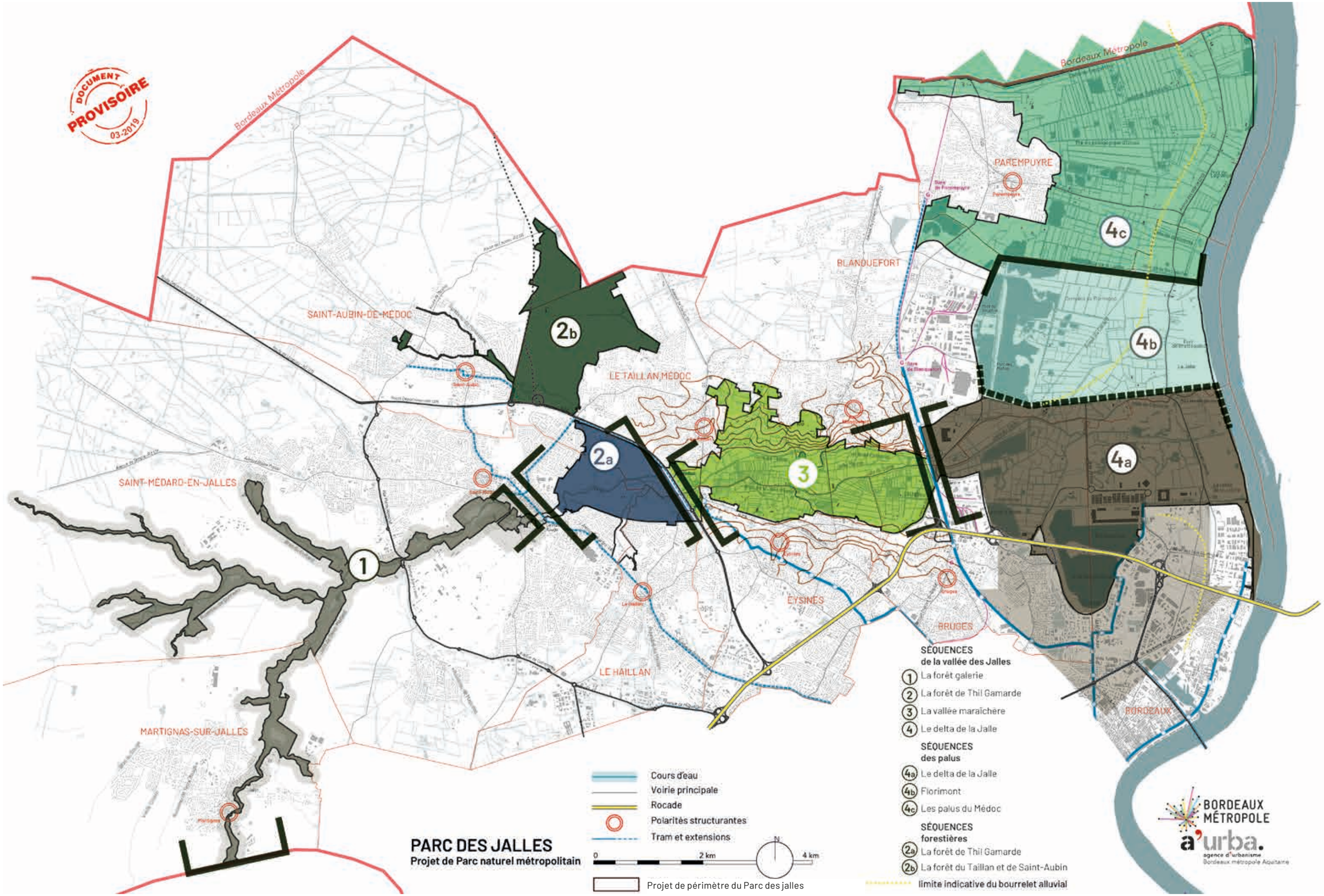
DOCUMENT PROVISOIRE 03-2019
Bordeaux Métropole
Bordeaux Métropole
SAINT-AUBIN-DE-MÉDOC
SAINT-MÉDARD-EN-JALLES
MARTIGNAS-SUR-JALLES
LE TAILLAN-MÉDOC
LE HAILLAN
BLANQUEFORT
PAREMPUYRE
EYSINES
BRUGES
BORDEAUX
1
2a
2b
3
4a
4b
4c
PARC DES JALLES
Projet de Parc naturel métropolitain
Cours d'eau
Voirie principale
Rocade
Polarités structurantes
Tram et extensions
0
2 km
4 km
N
Projet de périmètre du Parc des jalles
SÉQUENCES de la vallée des Jalles
1 La forêt galerie
2 La forêt de Thil Gamarde
3 La vallée maraîchère
4 Le delta de la Jalle
SÉQUENCES des palus
4a Le delta de la Jalle
4b Florimont
4c Les palus du Médoc
SÉQUENCES forestières
2a La forêt de Thil Gamarde
2b La forêt du Taillan et de Saint-Aubin
limite indicative du bourrelet alluvial
BORDEAUX MÉTROPOLE
a'urba.
agence d'urbanisme Bordeaux métropole Aquitaine

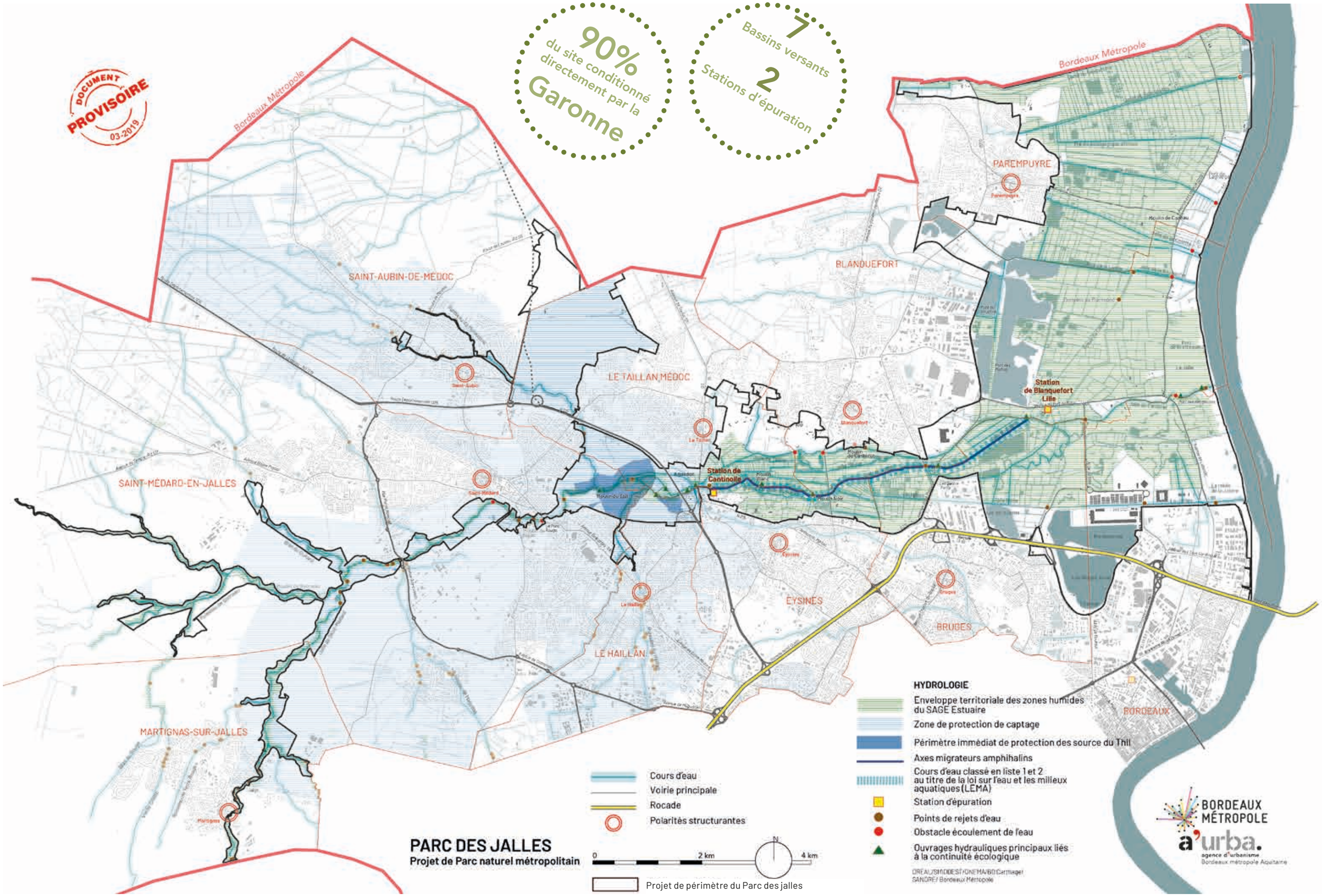

PARC DES JALLES

Projet de Parc naturel métropolitain

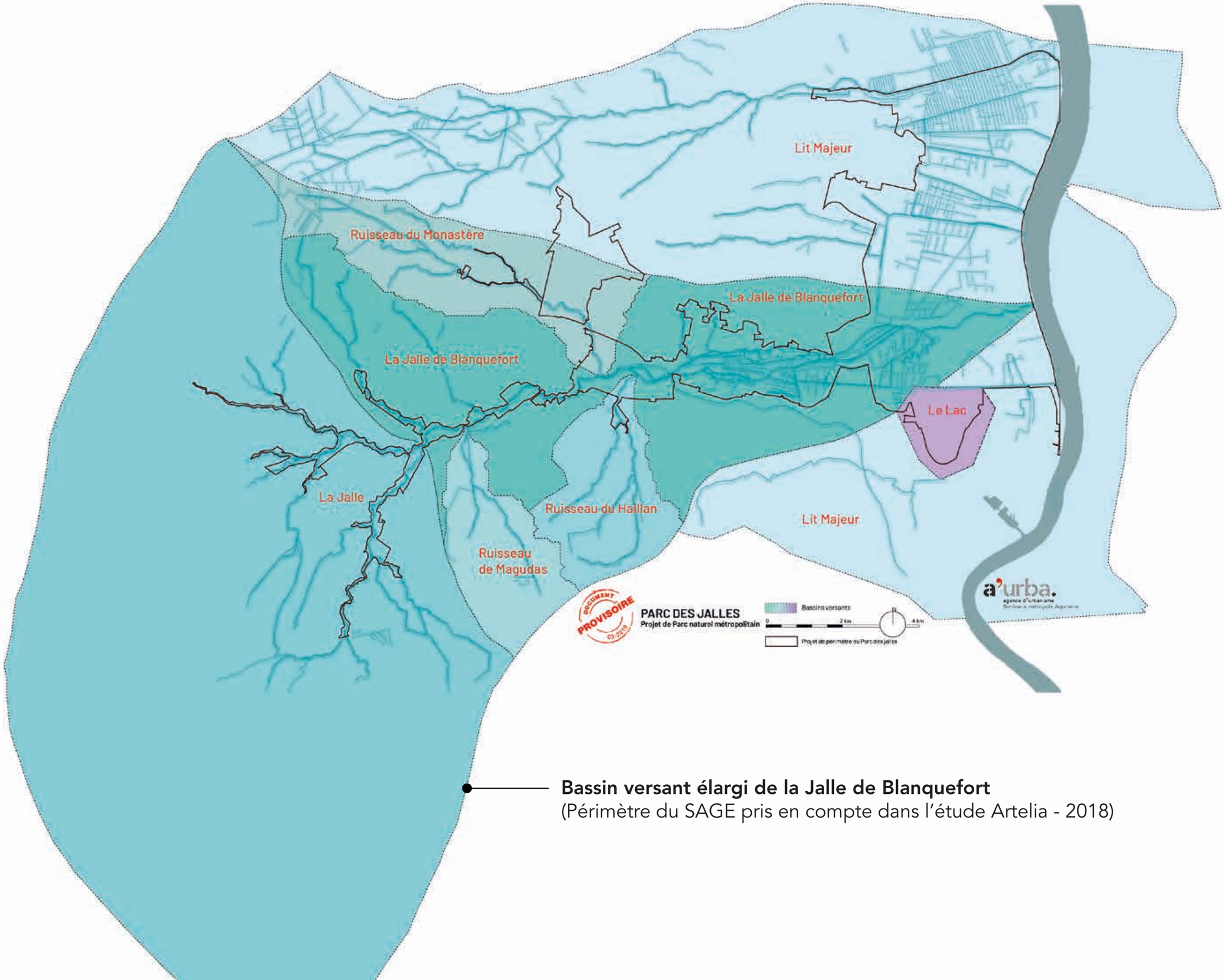

Bassin versant élargi de la Jalle de Blanquefort
(Périmètre du SAGE pris en compte dans l'étude Artelia - 2018)

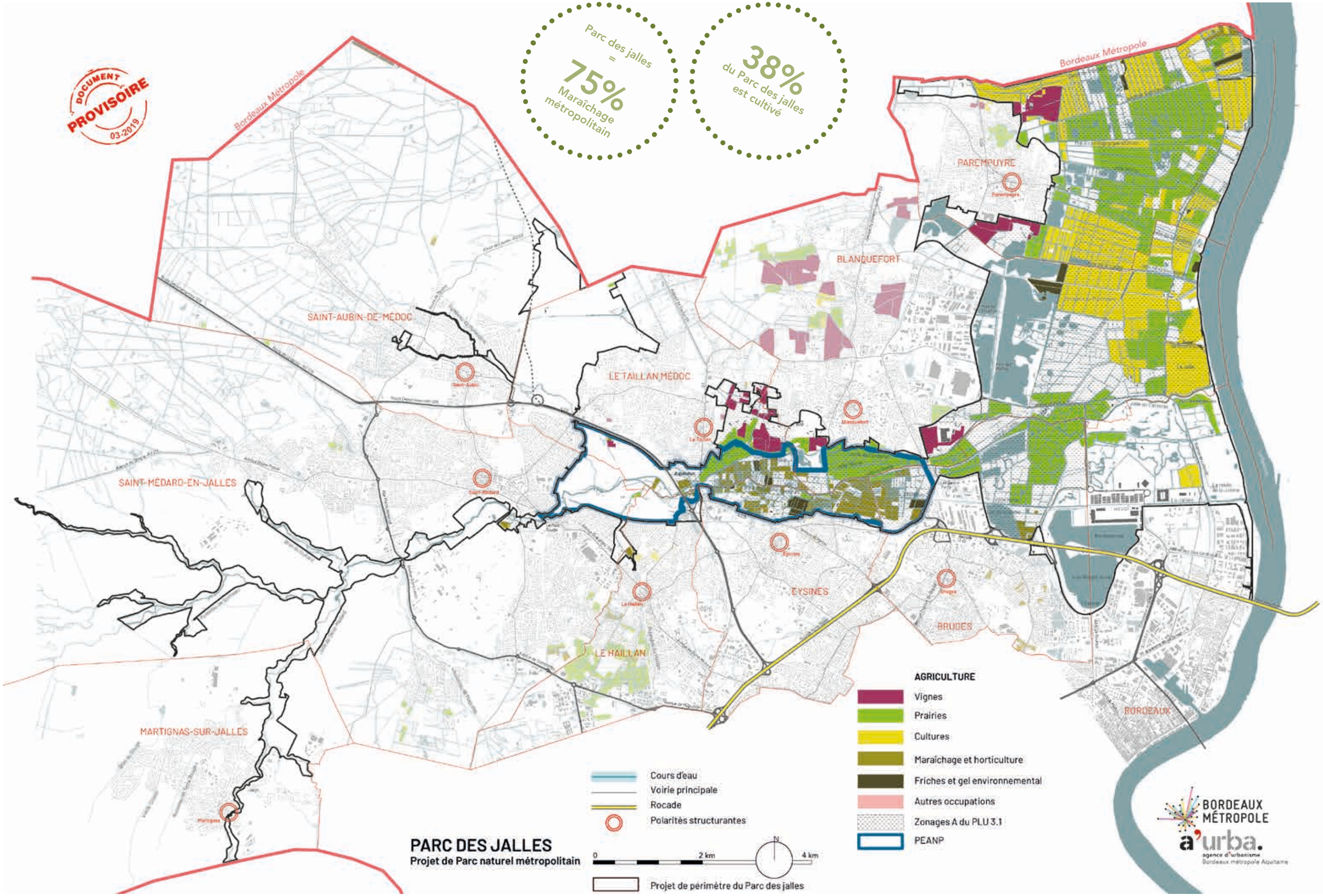

PARC DES JALLES

Projet de Parc naturel métropolitain

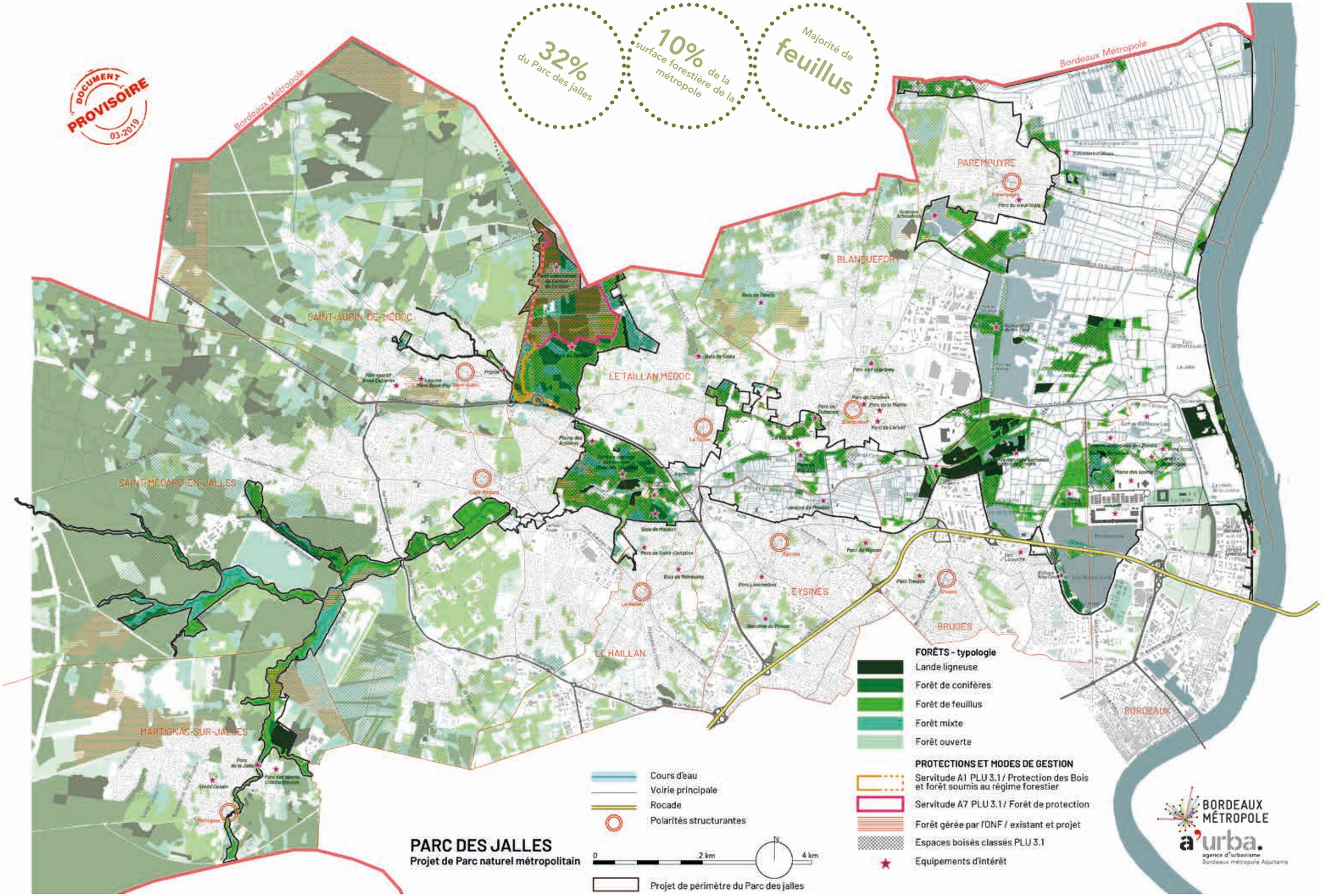
DOCUMENT PROVISOIRE 03-2019
32% du Parc des jalles
10% de la surface forestière de la métropole
Majorité de feuillus
Bordeaux Métropole
SAINT-AUBIN-DE-MÉDOC
LE TAILLAN-MÉDOC
BLANQUEFORT
PAREMPUYRE
SAINT-MÉDARD-EN-JALLES
EYSINES
LE HAILLAN
BRUGES
MARTIGNAS-SUR-JALLES
BORDEAUX
FORÊTS - typologie
Lande ligneuse
Forêt de conifères
Forêt de feuillus
Forêt mixte
Forêt ouverte
PROTECTIONS ET MODES DE GESTION
Servitude A1 PLU 3.1 / Protection des Bois et forêt soumis au régime forestier
Servitude A7 PLU 3.1 / Forêt de protection
Forêt gérée par l'ONF / existant et projet
Espaces boisés classés PLU 3.1
Equipements d'intérêt
Cours d'eau
Voirie principale
Rocade
Polarités structurantes
Projet de périmètre du Parc des jalles
0
2 km
4 km
N
PARC DES JALLES
Projet de Parc naturel métropolitain
BORDEAUX MÉTROPOLE
a'urba.
agence d'urbanisme Bordeaux métropole Aquitaine

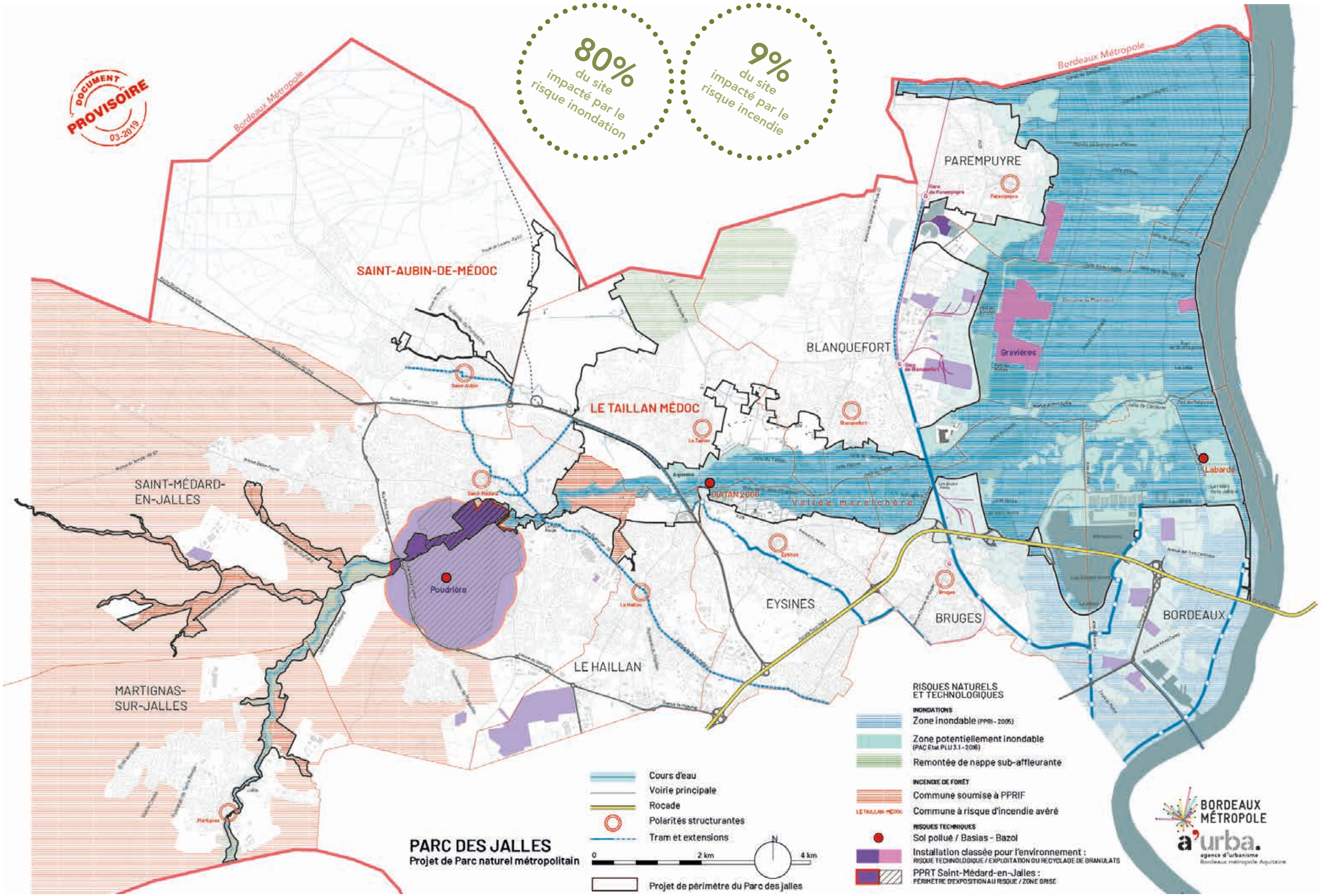

PARC DES JALLES
Projet de Parc naturel métropolitain

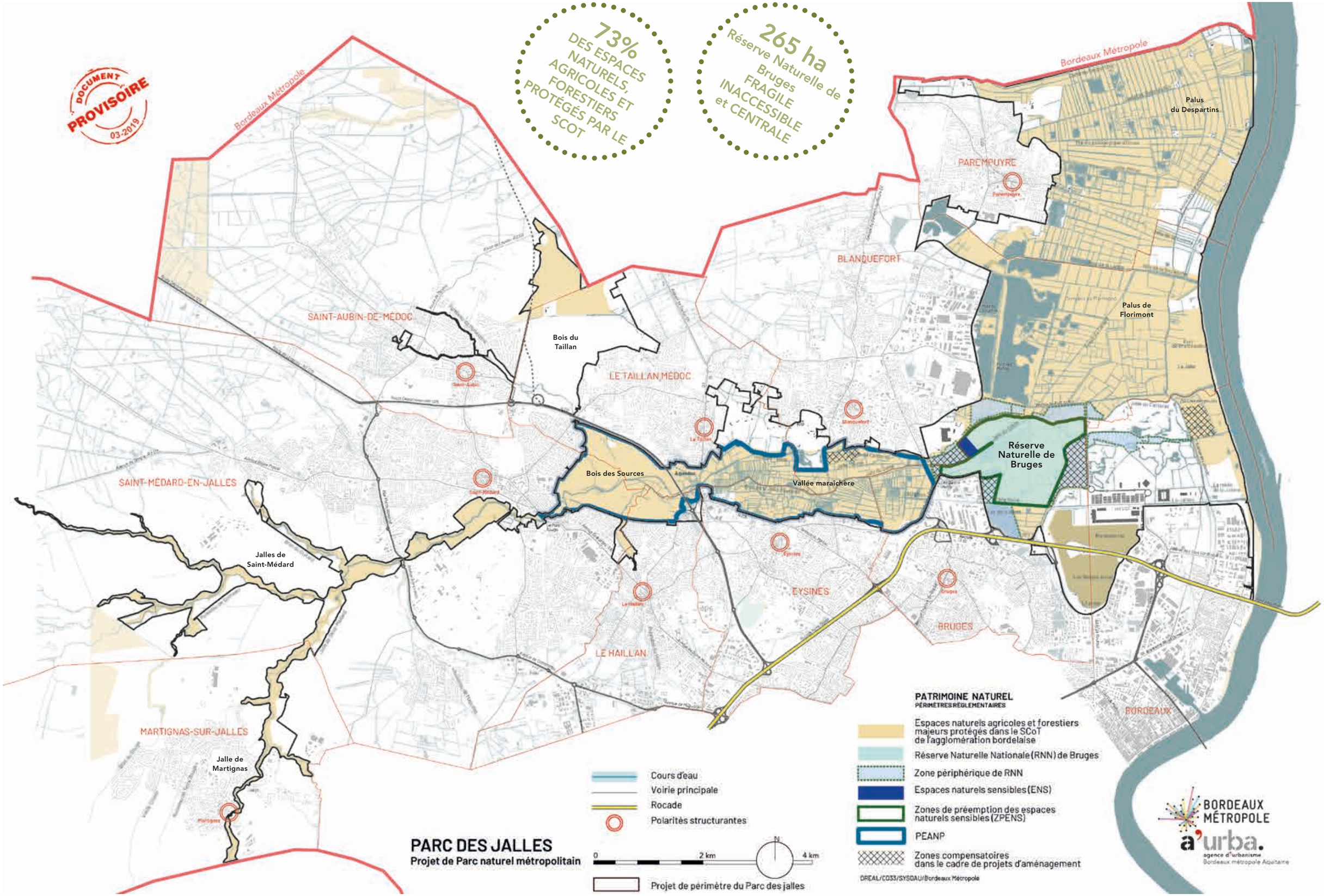

PARC DES JALLES

Projet de Parc naturel métropolitain

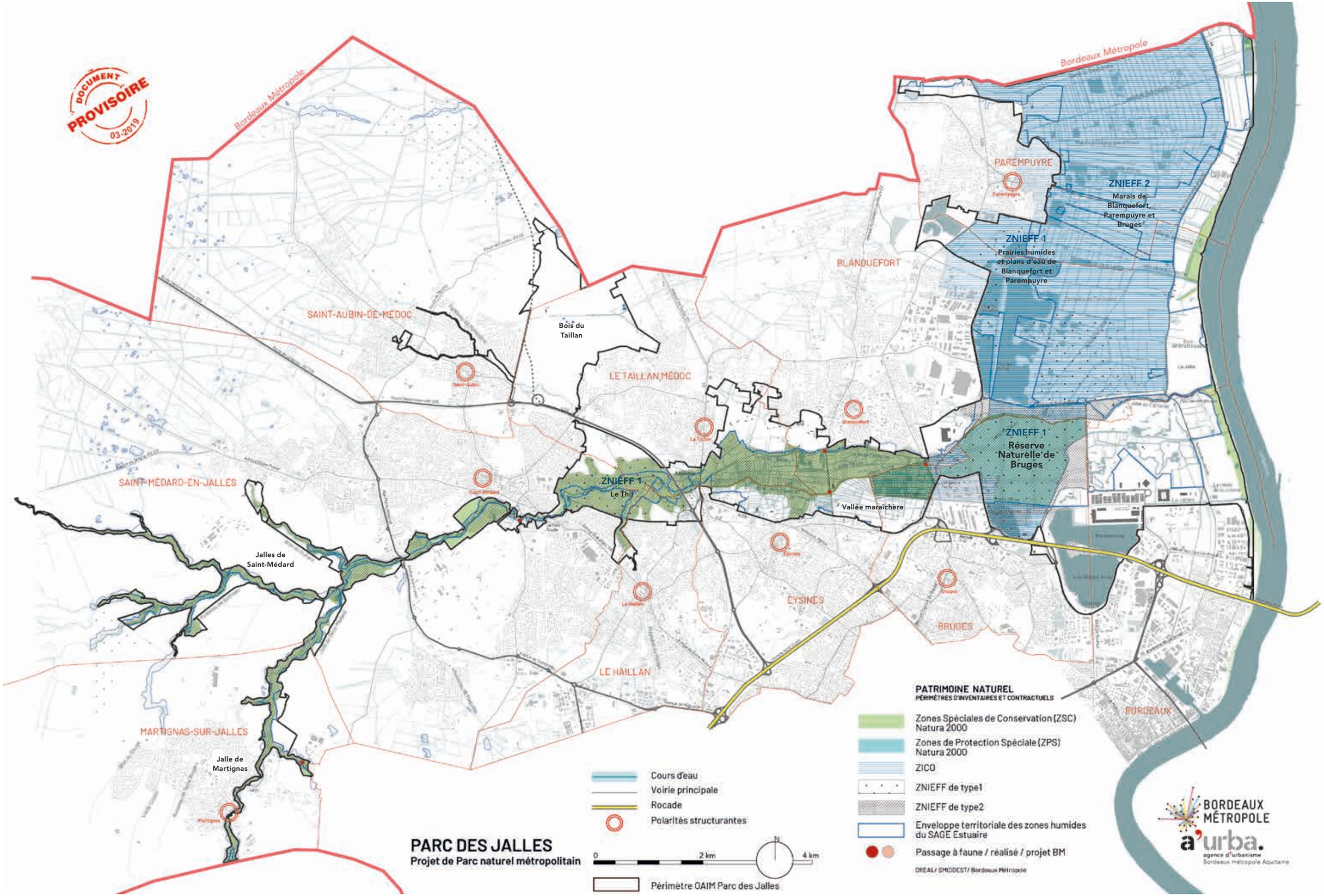

PARC DES JALLES

Projet de Parc naturel métropolitain

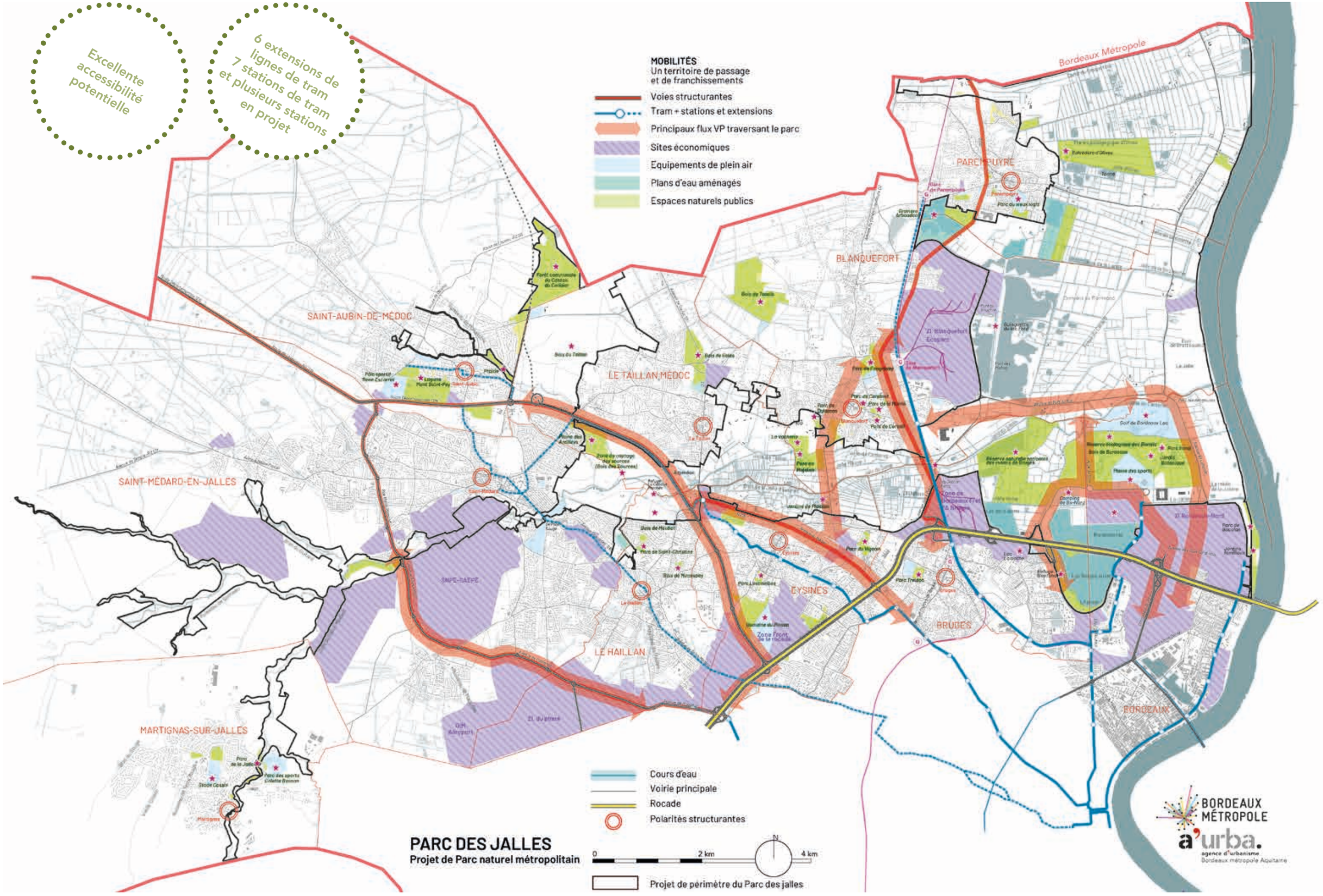

PARC DES JALLES

Projet de Parc naturel métropolitain

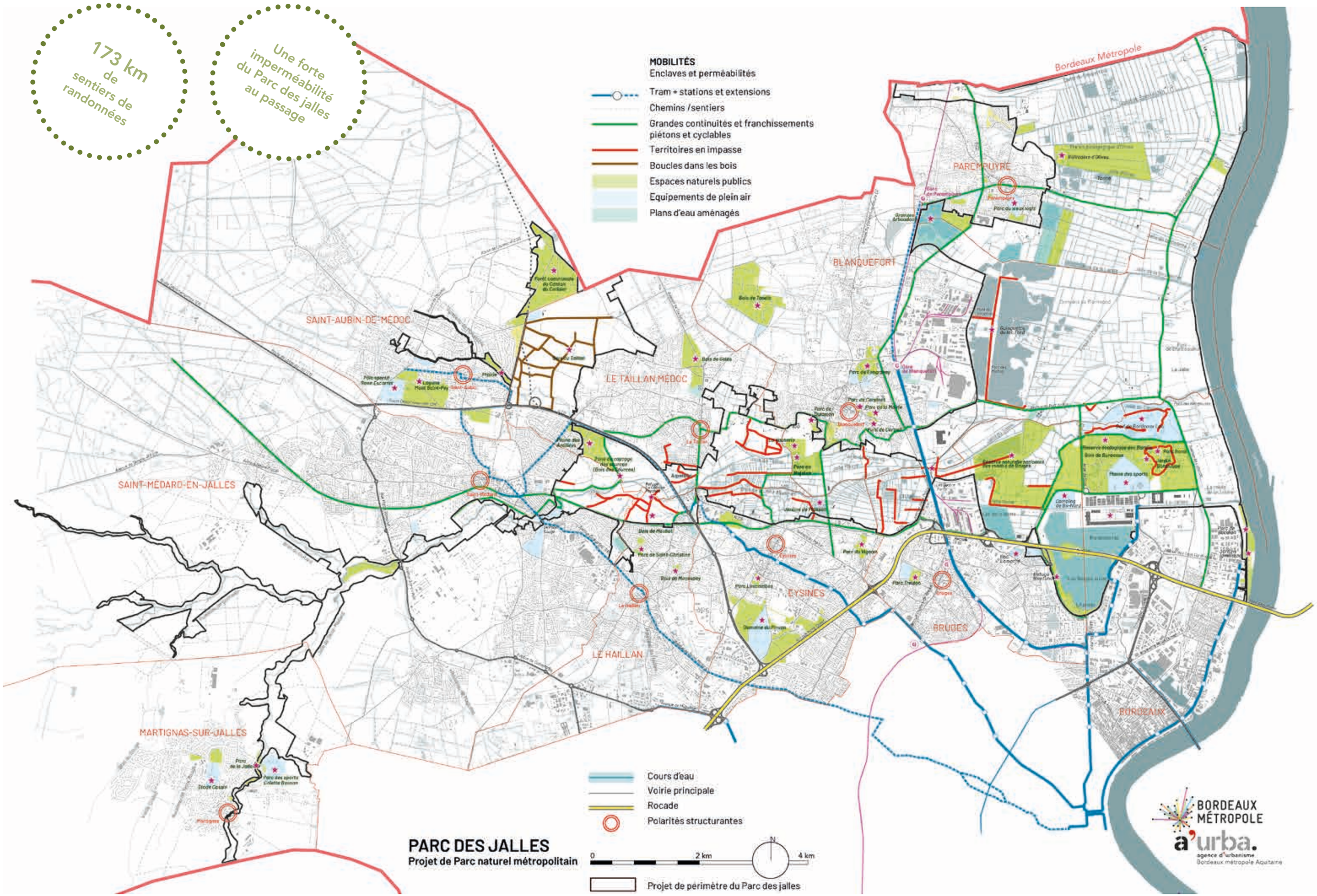
173 km
de
sentiers de
randonnées
Une forte
imperméabilité
du Parc des jalles
au passage
MOBILITÉS
Enclaves et perméabilités
Tram + stations et extensions
Chemins /sentiers
Grandes continuités et franchissements
piétons et cyclables
Territoires en impasse
Boucles dans les bois
Espaces naturels publics
Equipements de plein air
Plans d'eau aménagés
Bordeaux Métropole
PARCEMPUYRE
BLANQUEFORT
SAINT-AUBIN-DE-MÉDOC
LE TAILLAN-MÉDOC
SAINT-MÉDARD-EN-JALLES
EYSINES
BRUGES
LE HAILLAN
BORDEAUX
MARTIGNAS-SUR-JALLES
Cours d'eau
Voirie principale
Rocade
Polarités structurantes
0
2 km
4 km
N
Projet de périmètre du Parc des jalles
PARC DES JALLES
Projet de Parc naturel métropolitain
BORDEAUX
MÉTROPOLE
a'urba.
agence d'urbanisme
Bordeaux métropole Aquitaine

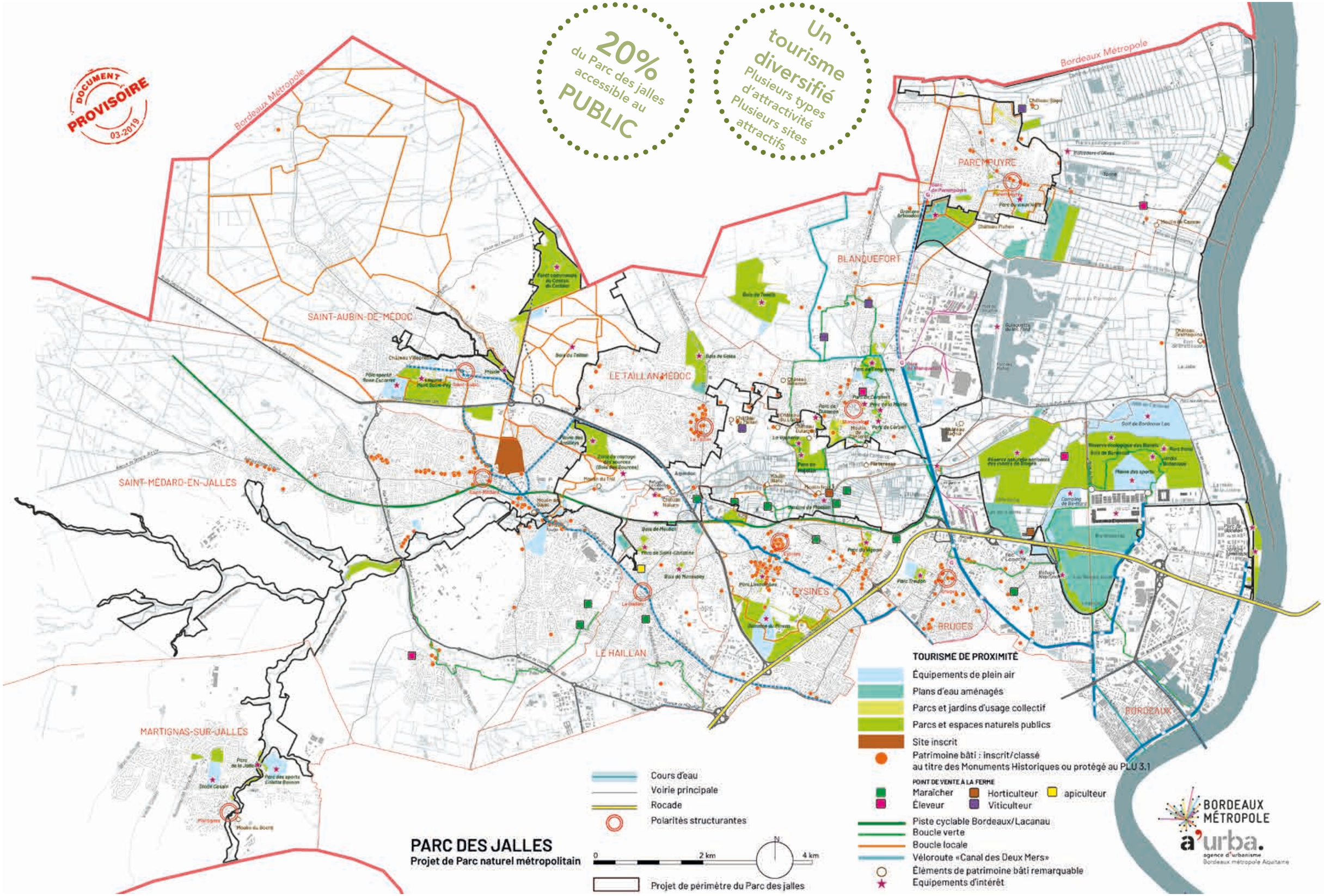
DOCUMENT PROVISOIRE 03-2019
20% du Parc des jalles accessible au PUBLIC
Un tourisme diversifié
Plusieurs types d'attractivité
Plusieurs sites attractifs
Bordeaux Métropole
SAINT-AUBIN-DE-MÉDOC
SAINT-MÉDARD-EN-JALLES
MARTIGNAS-SUR-JALLES
LE TAILLAN-MÉDOC
LE HAILLAN
BLANQUEFORT
PARCMPUYRE
CYSINES
BRUGES
BORDEAUX
TOURISME DE PROXIMITÉ
Équipements de plein air
Plans d'eau aménagés
Parcs et jardins d'usage collectif
Parcs et espaces naturels publics
Site inscrit
Patrimoine bâti : inscrit/classé au titre des Monuments Historiques ou protégé au PLU 3.1
POINT DE VENTE À LA FERME
Maraîcher
Horticulteur
apiculteur
Éleveur
Viticulteur
Piste cyclable Bordeaux/Lacanau
Boucle verte
Boucle locale
Véloroute «Canal des Deux Mers»
Éléments de patrimoine bâti remarquable
Equipements d'intérêt
Cours d'eau
Voirie principale
Rocade
Polarités structurantes
0
2 km
4 km
N
Projet de périmètre du Parc des jalles
PARC DES JALLES
Projet de Parc naturel métropolitain
BORDEAUX MÉTROPOLE
a'urba.
agence d'urbanisme Bordeaux métropole Aquitaine

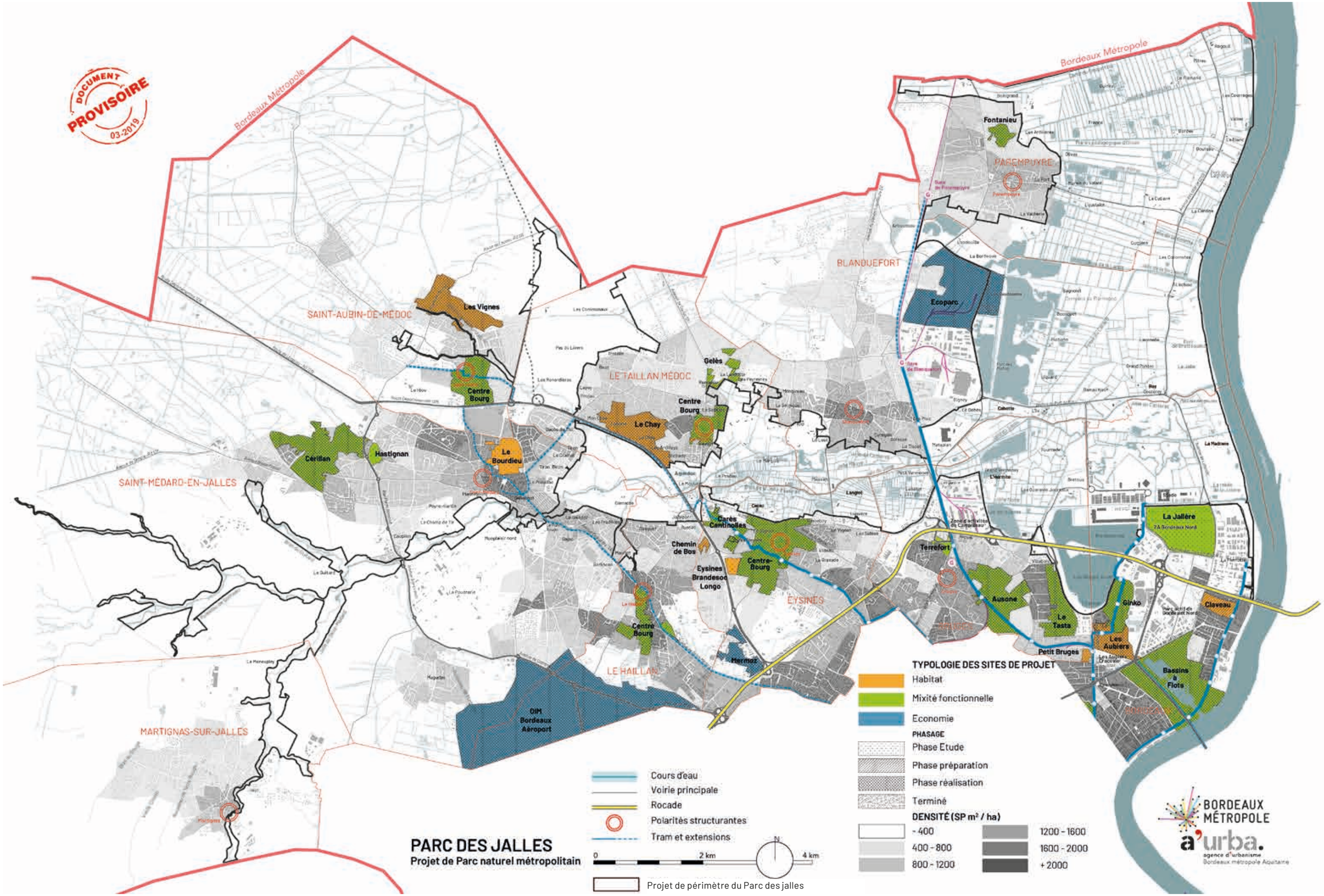

PARC DES JALLES

Projet de Parc naturel métropolitain

Quel projet pour le Parc des jalles ?