

- DIRECTION DE L'INFORMATION GEOGRAPHIQUE -


SERVICE TOPOGRAPHIE

COMMUNE
de BORDEAUX

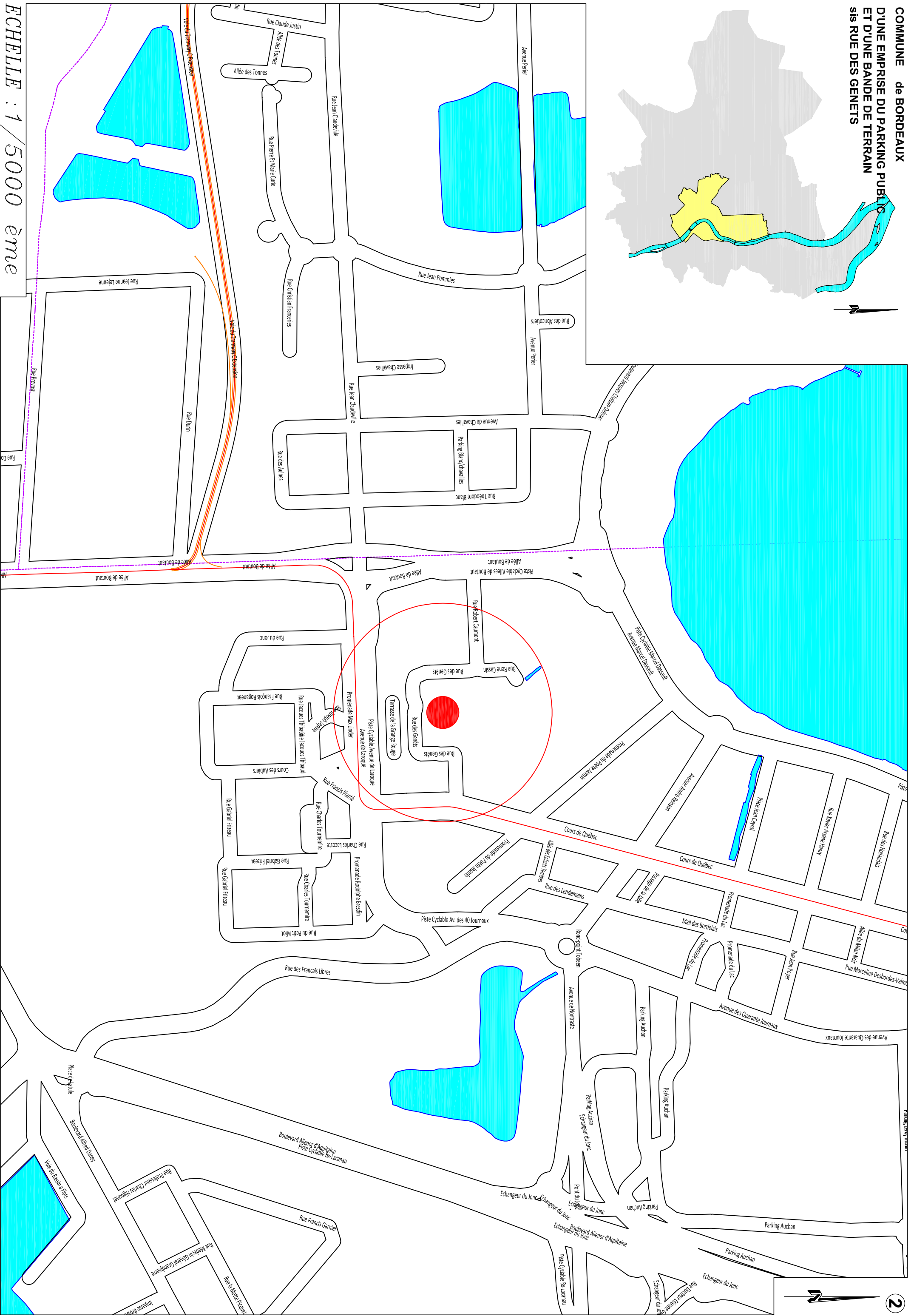
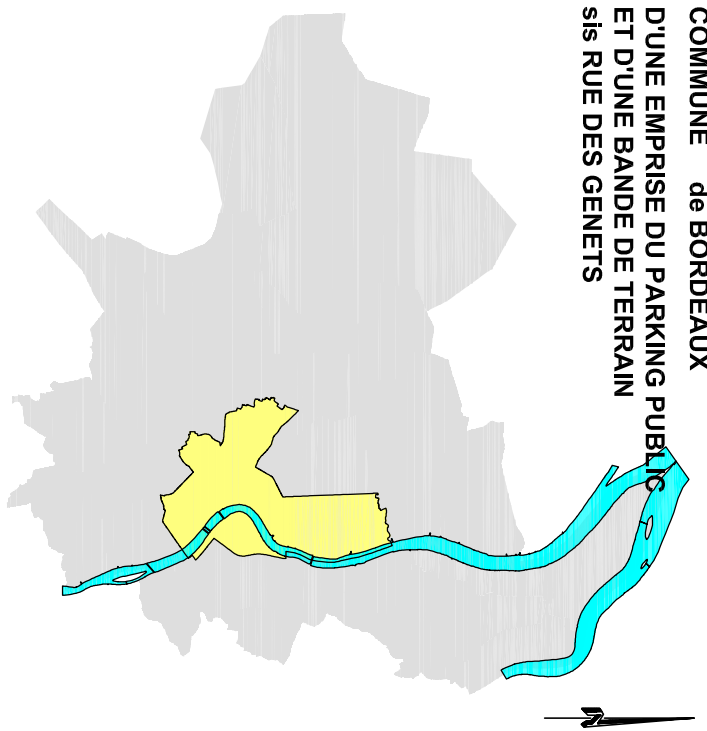
**ENQUETE PUBLIQUE PREALABLE
AU DECLASSEMENT**

**D'UNE EMPRISE DU PARKING PUBLIC
ET D'UNE BANDE DE TERRAIN
SIS RUE DES GENETS**

PLAN DE SITUATION

NUMERO DE CLASSEMENT 9543	MODIFICATIONS	D.I.G PRODUCTEUR : Justino DA COSTA
DRESSE LE : 08/09/2022 PAR : D.I.G. Service Topographie Centre de Définition des Alignements lieve@bordeaux-metropole.fr		ADMISSION LE : 09/09/2022 LE CHEF DU SERVICE TOPOGRAPHIE SYLVAIN COSTEMALE  Systeme Centralisé Registreur du Service Topographie
Tel : 05 56 99 84 84 - Poste 28472 Bordeaux Métropole Esplanade Charles de Gaulle/BORDEAUX		SERVICE DEMANDEUR : BERNARD-CALVIN ANDU 330898849 a.bernardcalvin@bordeaux-metropole.fr Rue Territoriale Bordeaux - S. Pouchet

COMMUNE de BORDEAUX
 D'UNE EMPRISE DU PARKING PUBLIC
 ET D'UNE BANDE DE TERRAIN
 S'IS RUE DES GENETS



ECHELLE : 1/5000 ème