
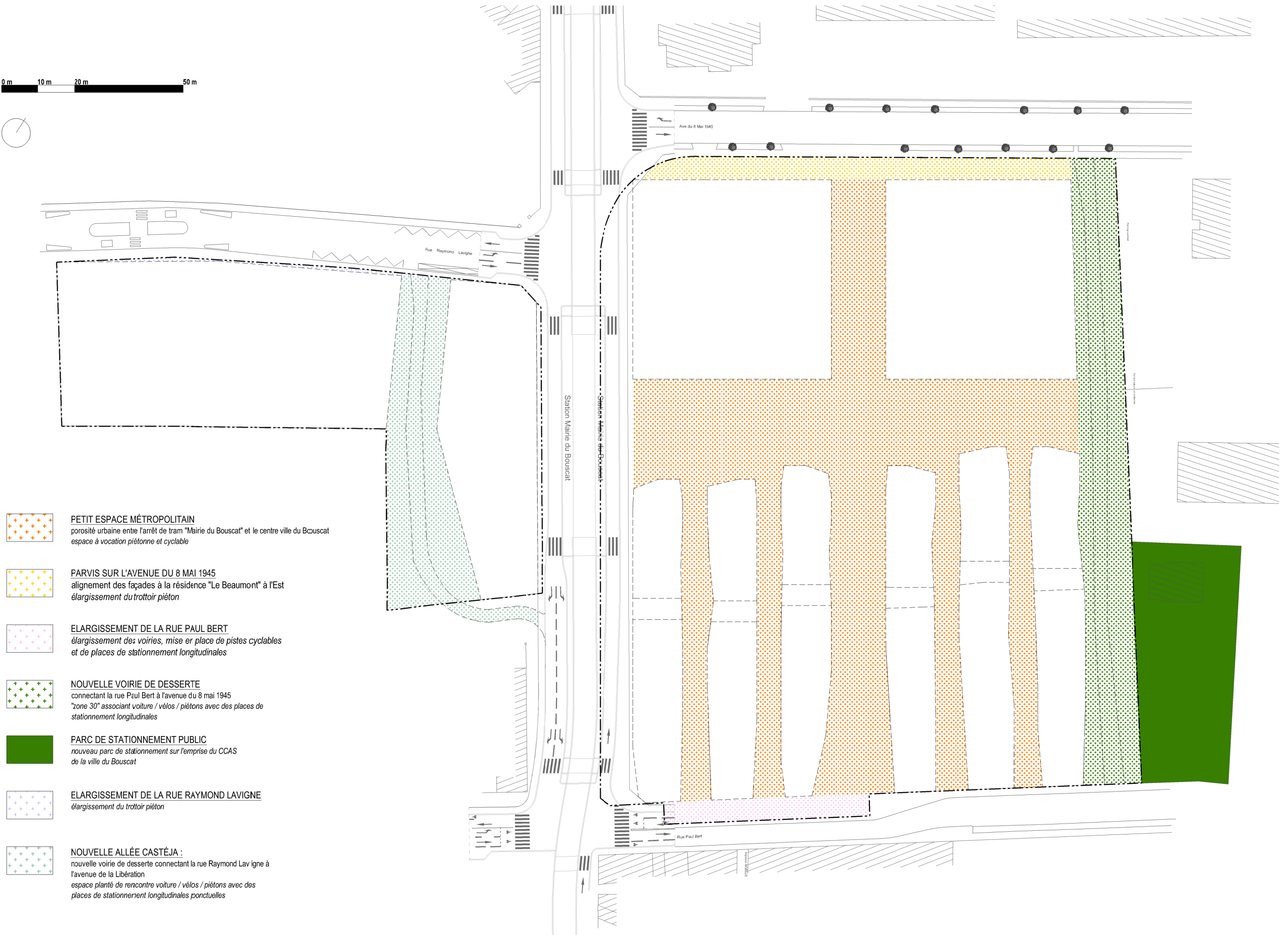



0 m 10 m 20 m 50 m




**PETIT ESPACE MÉTROPOLITAIN**  
porosité urbaine entre l'arrêt de tram "Mairie du Bouscat" et le centre ville du Bouscat  
espace à vocation piétonne et cyclable



**PARVIS SUR L'AVENUE DU 8 MAI 1945**  
alignement des façades à la résidence "Le Beaumont" à l'Est  
élargissement du trottoir piéton



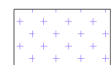
**ELARGISSEMENT DE LA RUE PAUL BERT**  
élargissement des voiries, mise en place de pistes cyclables  
et de places de stationnement longitudinales



**NOUVELLE VOIRIE DE DESSERTE**  
connectant la rue Paul Bert à l'avenue du 8 mai 1945  
"zone 30" associant voiture / vélos / piétons avec des places de stationnement longitudinales



**PARC DE STATIONNEMENT PUBLIC**  
nouveau parc de stationnement sur l'emprise du CCAS  
de la ville du Bouscat



**ELARGISSEMENT DE LA RUE RAYMOND LAVIGNE**  
élargissement du trottoir piéton



**NOUVELLE ALLÉE CASTÉJA :**  
nouvelle voirie de desserte connectant la rue Raymond Lavigne à  
l'avenue de la Libération  
espace planté de rencontre voiture / vélos / piétons avec des  
places de stationnement longitudinales ponctuelles