


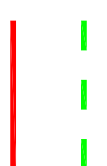
SERVICE TOPOGRAPHIE

**LEGENDE**

Alignement existant approuvé le :



Alignement à supprimer



Alignement à approuver



Sommet d'alignement à approuver défini par ses coordonnées rectangulaires (voir tableau)



Sommet d'alignement approuvé le : définis par ses coordonnées rectangulaires (voir tableau)



Sommet d'alignement à supprimer défini par ses coordonnées rectangulaires (voir tableau)



Limite parcelle cadastrale



Emplacement réservé de voirie

TABLEAU DES COORDONNEES

N°	POINTS D'ALIGNEMENT	
	X	Y
1	1415780.17	4186442.94
2	1415773.12	4186435.45
3	1415772.95	4186453.05
4	1415756.21	4186459.44
5	1415767.10	4186461.29
6	1415748.16	4186470.62
7	1415761.07	4186469.66
8	1415743.26	4186477.42
9	1415757.73	4186474.31
10	1415738.60	4186483.86
11	1415751.86	4186482.50
12	1415737.04	4186486.08
13	1415750.75	4186484.04
14	1415733.42	4186491.09
15	1415746.51	4186489.91
16	1415730.86	4186494.63
17	1415740.80	4186497.79
18	1415729.44	4186496.64
19	1415735.51	4186505.23
20	1415724.46	4186503.54
21	1415730.18	4186512.58
22	1415720.82	4186508.60
23	1415725.61	4186518.94
24	1415718.27	4186512.17
25	1415723.45	4186521.95
26	1415715.74	4186515.77
27	1415718.75	4186528.49
28	1415710.92	4186522.36
29	1415713.97	4186535.15
30	1415705.30	4186530.24
31	1415708.16	4186543.17
32	1415700.29	4186537.17
33	1415703.56	4186549.54
34	1415696.60	4186542.27
35	1415700.39	4186553.84
36	1415693.00	4186547.28

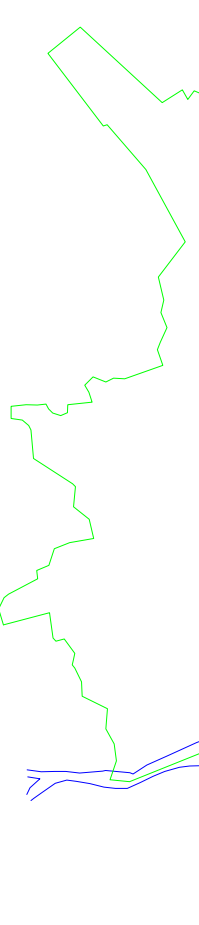
**ENQUETE PUBLIQUE DE CLASSEMENT D'OFFICE  
AVEC APPROBATION D'UN PLAN D'ALIGNEMENT**

 COMMUNE  
de BORDEAUX

**CITE DE VADELAINCOURT**

 Partie comprise entre le  
**Cours MARECHAL GALLIENI**  
et la voie privée en impasse  
**CITE DE VADELAINCOURT**

PLAN D'ALIGNEMENT


 NUMERO DE CLASSEMENT  
BK1737

MODIFICATIONS

DRESSE LE : 06/10/2020

PAR : D.L.G.

 Service Topographie  
Centre de Définition des Alignements  
lherve@bordeaux-metropole.fr

 Tél : 05 56 99 84 84 – Poste 28472  
Bordeaux Métropole  
Esplanade Charles de Gaulle/BORDEAUX

 D.L.G. Justino DA COSTA  
PROJETEUR :

 ADMISSION LE : 06/10/2020  
LE CHEF DU SERVICE TOPOGRAPHIE  
SYLVAIN COSTEMALE

 SERVICE DEMANDEUR : BERRIS-GAUQUAN Aude  
RPPRBYMNT : 05 33 89 36 49

 a.berri@guain@bordeaux-metropole.fr  
Rôle territorial Bordeaux - S. Foncier

