

DIRECTION GENERALE NUMERIQUE
ET SYSTEMES D'INFORMATION



- DIRECTION DE L'INFORMATION GEOGRAPHIQUE -
SERVICE TOPOGRAPHIE

COMMUNE
DE BORDEAUX

ENQUETE PREALABLE AU DECLASSEMENT

DU DOMAINE PUBLIC SITUE
RUE DU COMMANDANT MARCHAND
CITE DES PECHEURS

PLAN DE MASSE

NUMERO DE CLASSEMENT
9447






VALIDATION OU MODIFICATION

DRESSE LE : 02/06/2017
PAR : G.P.

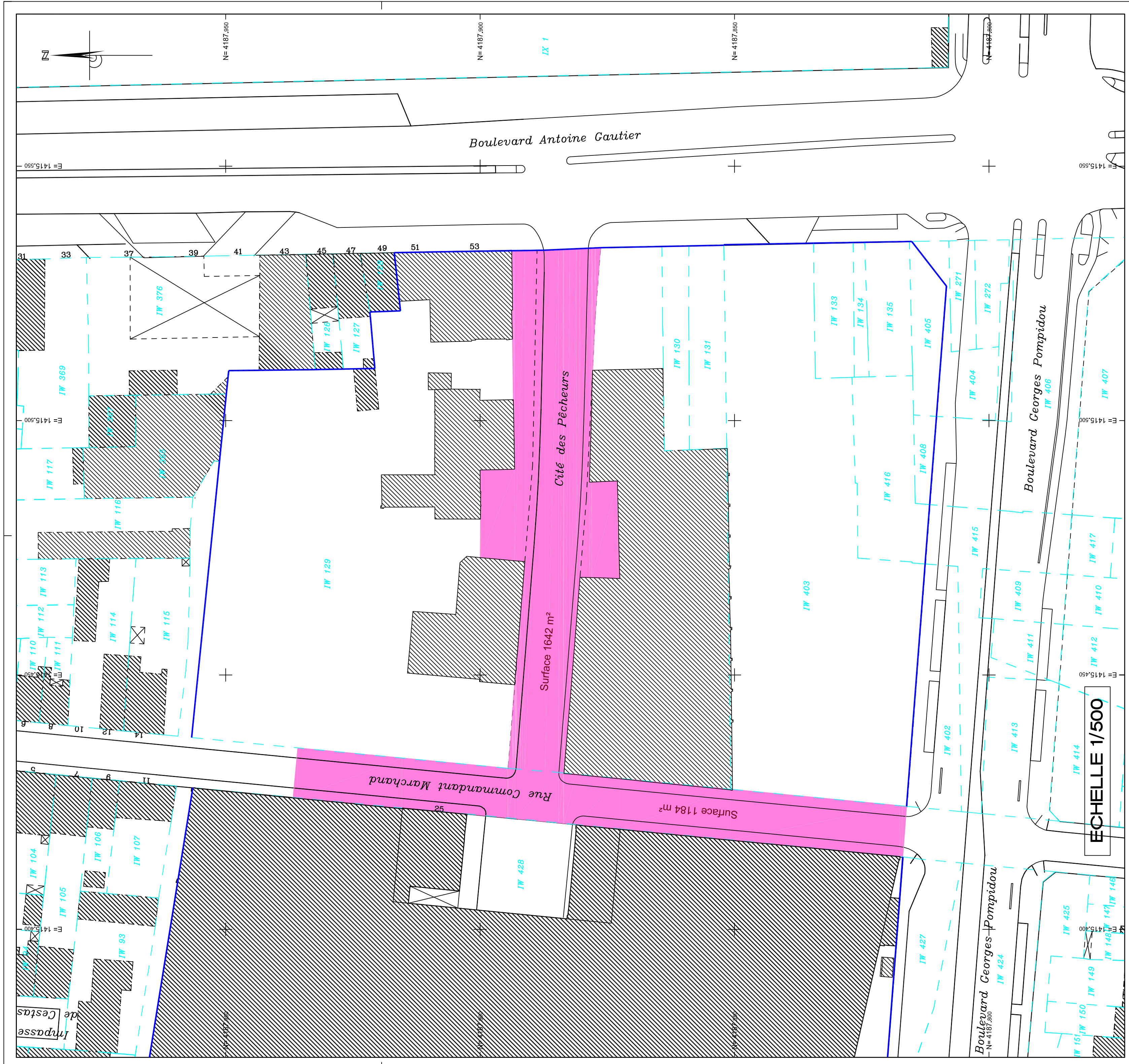
DATE:

ADMISSION LE : 06/06/2017
LE CHEF DU SERVICE TOPOGRAPHIE

LEGENDE

-  Voie à déclasser
-  Limites parcelles cadastre
-  Bâti levé
-  Bâti d'après cadastre
-  Dépôt de bus LESCURÉ Propriété Bordeaux Métropole

PLAN RATTACHE AU SYSTEME DE PROJECTION LAMBERT CC45



COMMUNE
DE BORDEAUX

ENQUÊTE PRÉALABLE AU DÉCLASSEMENT

DU DOMAINE PUBLIC SITUÉ

**RUE DU COMMANDANT MARCHAND
CITÉ DES PÊCHEURS**

PLAN DE SITUATION

NUMÉRO DE CLASSEMENT

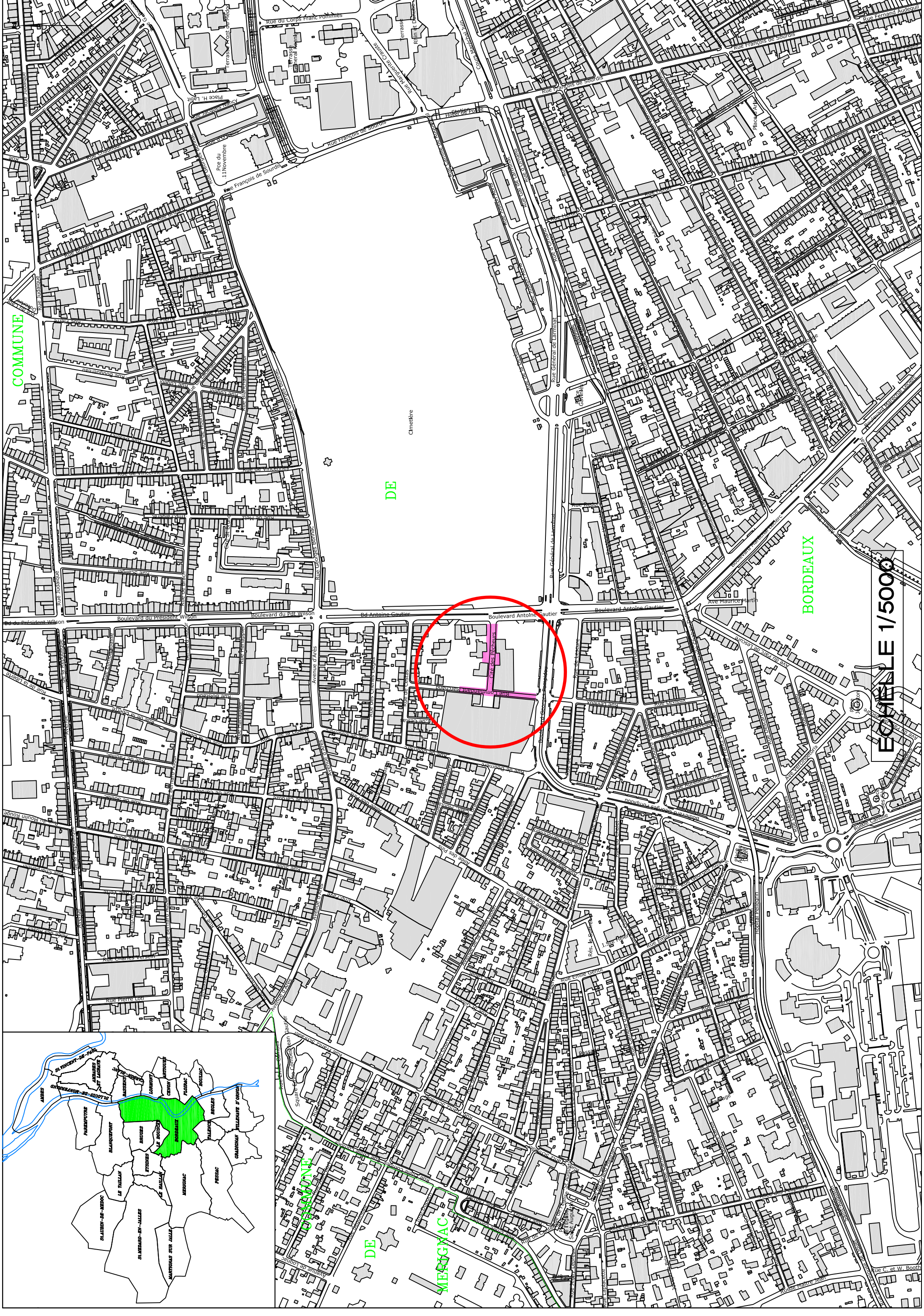
9447

DATE:

VALIDATION OU MODIFICATION

PAR : C.P.

LE CHEF DU SERVICE TOPOGRAPHIE



ÉCHELLE 1/5000