

COMMUNE
DE BORDEAUX

ENQUÊTE PRÉALABLE AU DÉCLASSEMENT

DU DOMAINE PUBLIC SITUÉ
RUE BARREYRE

PLAN DE SITUATION
PLAN DE MASSE

NUMÉRO DE CLASSIFIANT
9452

VALIDATION OU MODIFICATION

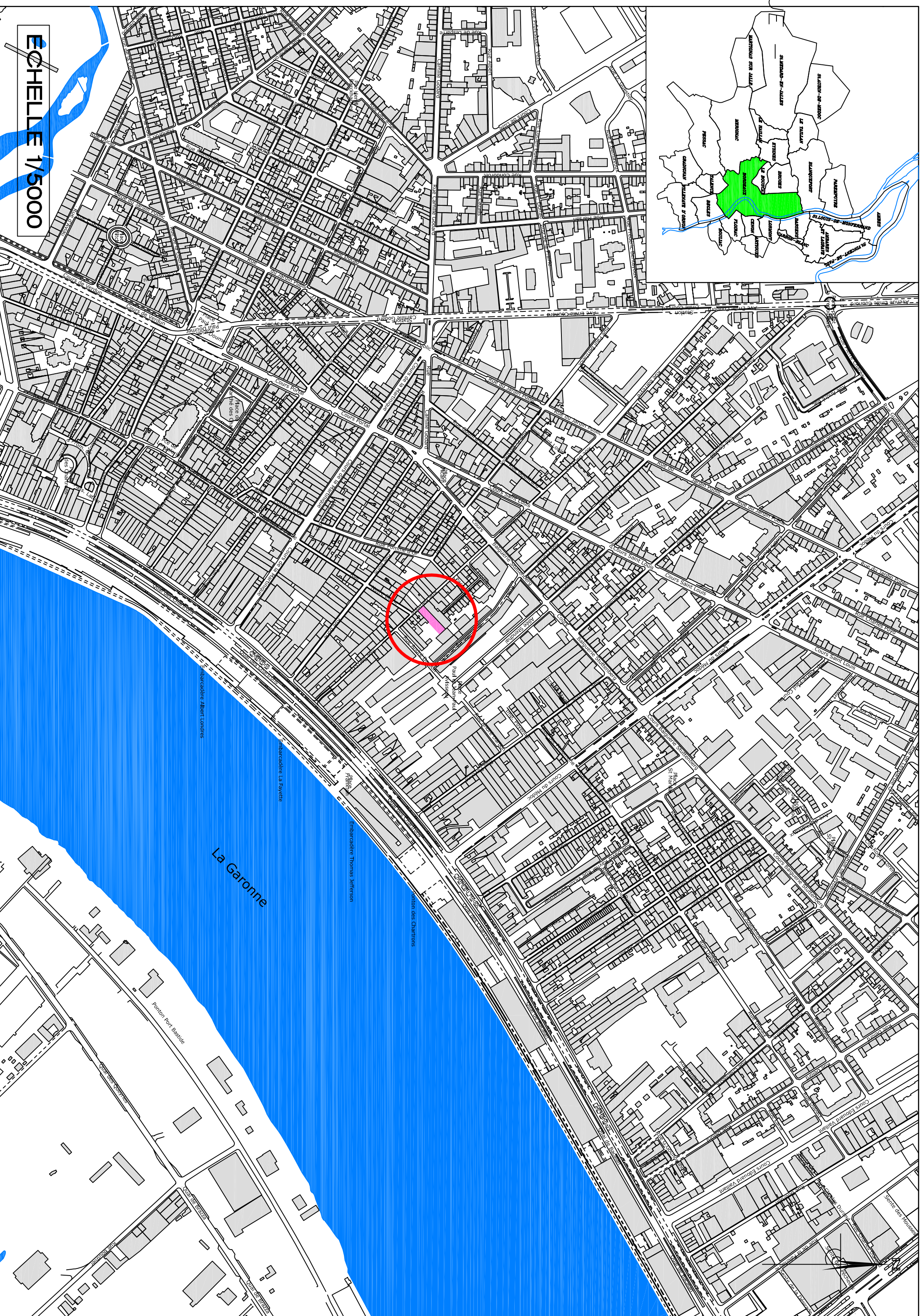
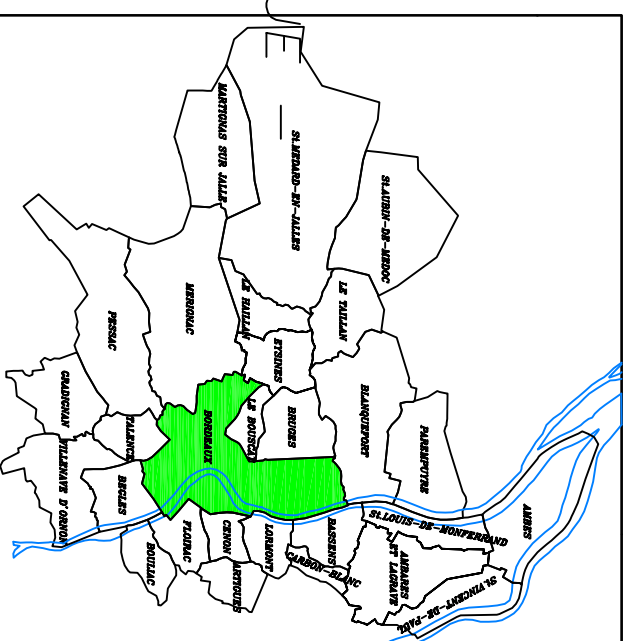
DATE:

PRESSE LE : 21/09/2017

PAR : GP

ADMISSION LE : 22/09/2016

LE CHEF DU SERVICE TOPOGRAPHIE

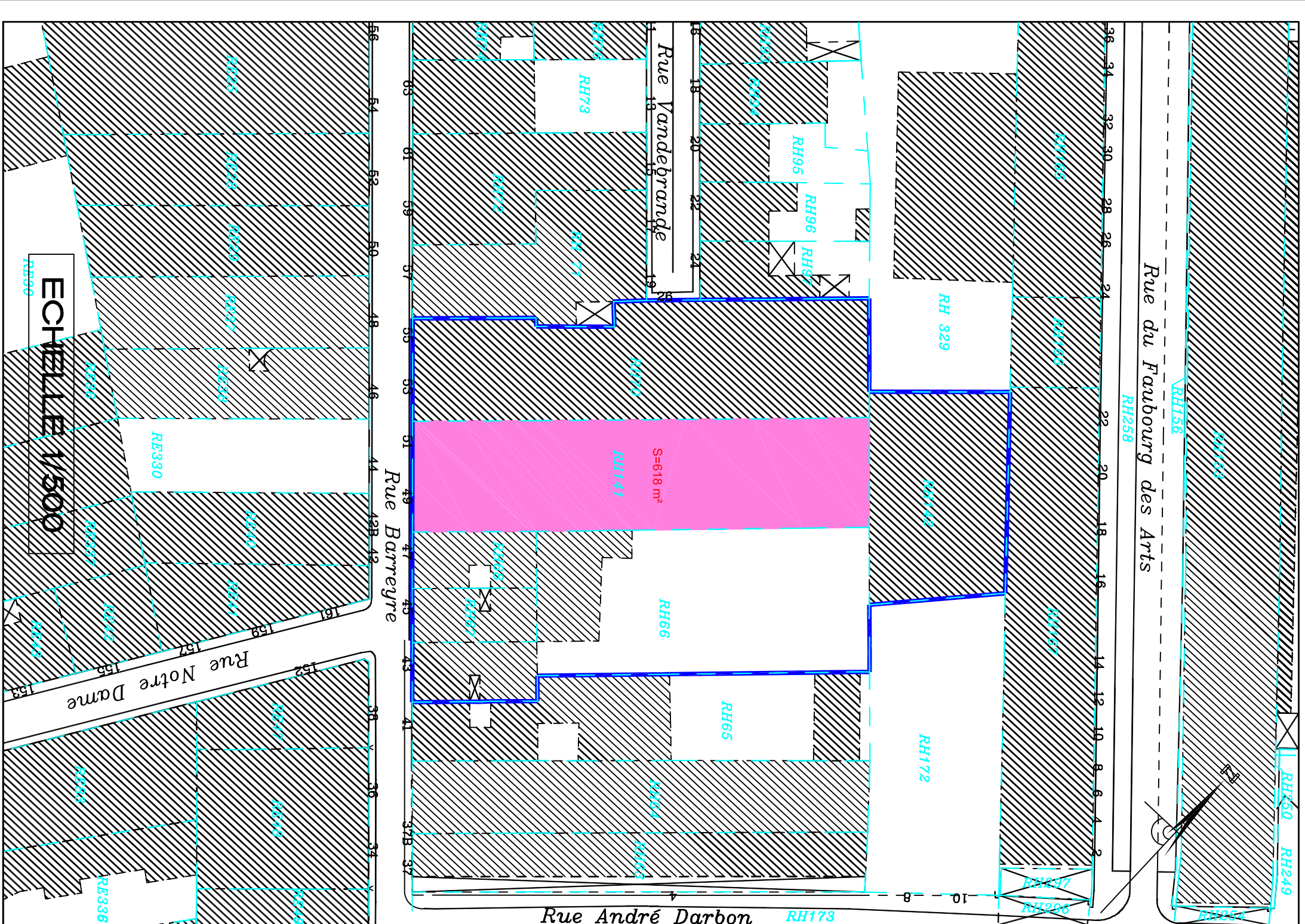


ECHELLE 1/5000

LEGENDE

- Parcelle RH 141 à déclasser du domaine public routier
- Limites parcelles cadastré
- Propriétés Bordeaux Métropole
- Bâti d'après cadastre

PLAN RATTACHÉ AU SYSTÈME DE PROJECTION LAMBERT CC45



ECHELLE 1/500