



SERVICE TOPOGRAPHIE

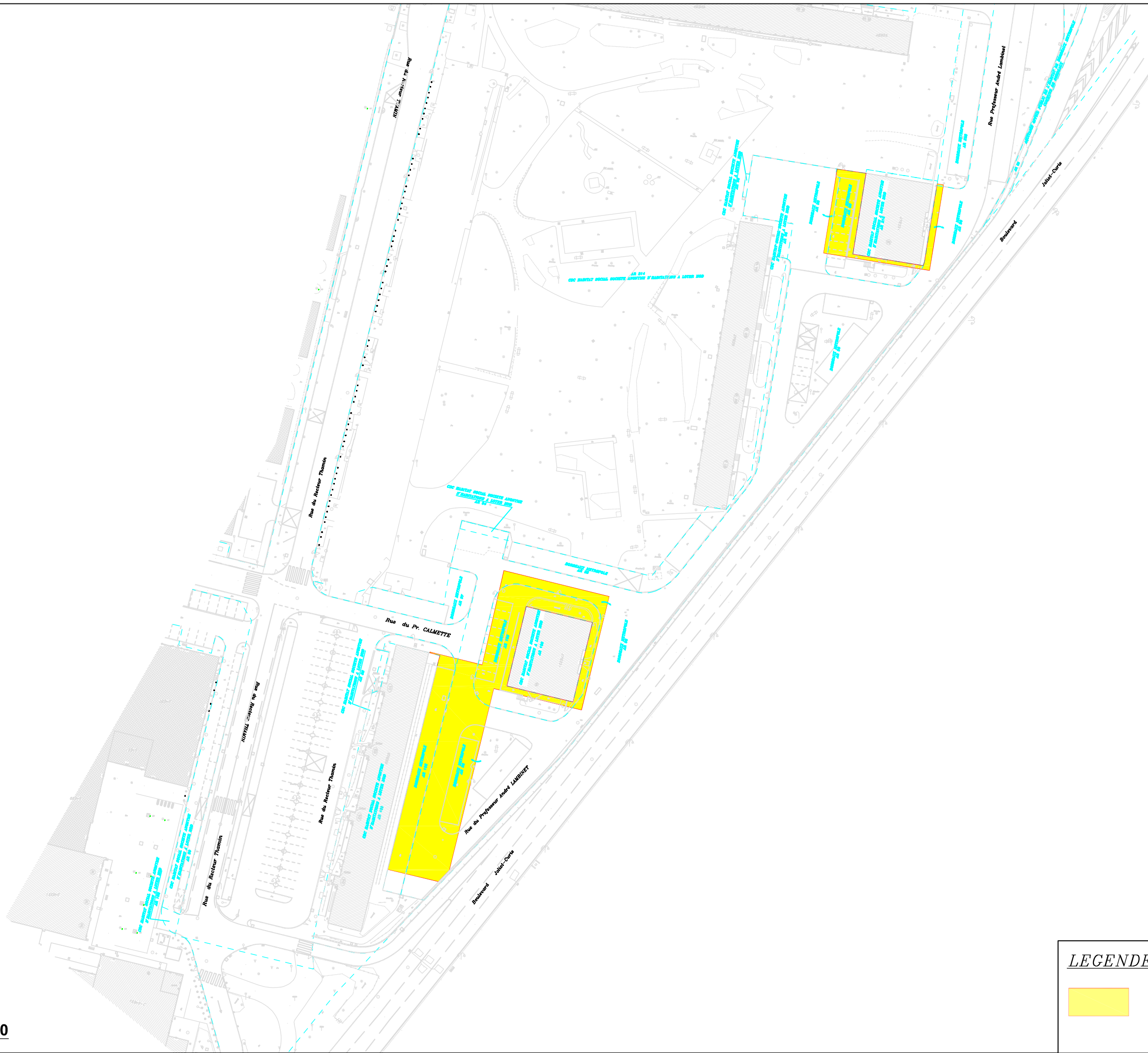
COMMUNE
de BORDEAUX

**ENQUETE PUBLIQUE PREALABLE
AU DECLASSEMENT**

**RUE DU PROFESSEUR ANDRE LAMBINET
TOURS 1 ET 2 / PARTIE SUD
(PRU JOLIOT CURIE – CITE BLANCHE)**


PLAN DE MASSE

<p>NUMERO DE CLASSEMENT 9552</p>	<p><u>MODIFICATIONS</u></p>	<p>D.I.G PROJETEUR : Justino DA COSTA</p>
<p>DRESSE LE : 15/12/2022 PAR : D.I.G. Service Topographie Centre de Définition des Alignements lherve@bordeaux-metropole.fr Tél : 05 56 99 84 84 – Poste 28472 Bordeaux Métropole Esplanade Charles de Gaulle/BORDEAUX</p>	<p>_____ _____ _____ _____ _____</p>	<p>ADMISSION LE : 16/12/2022 LE CHEF DU SERVICE TOPOGRAPHIE Sylvain COSTEMALE <small>Sylvain Costemale Ingénieur du Service Topographie.</small> </p> <p>SERVICE DEMANDEUR : REFERENT : BERCIS-GAUCAIN Aude 533893649 a.bercisgaucain@bordeaux-metropole.fr Pôle territorial Bordeaux – S. Foncier</p>




Echelle 1/1000

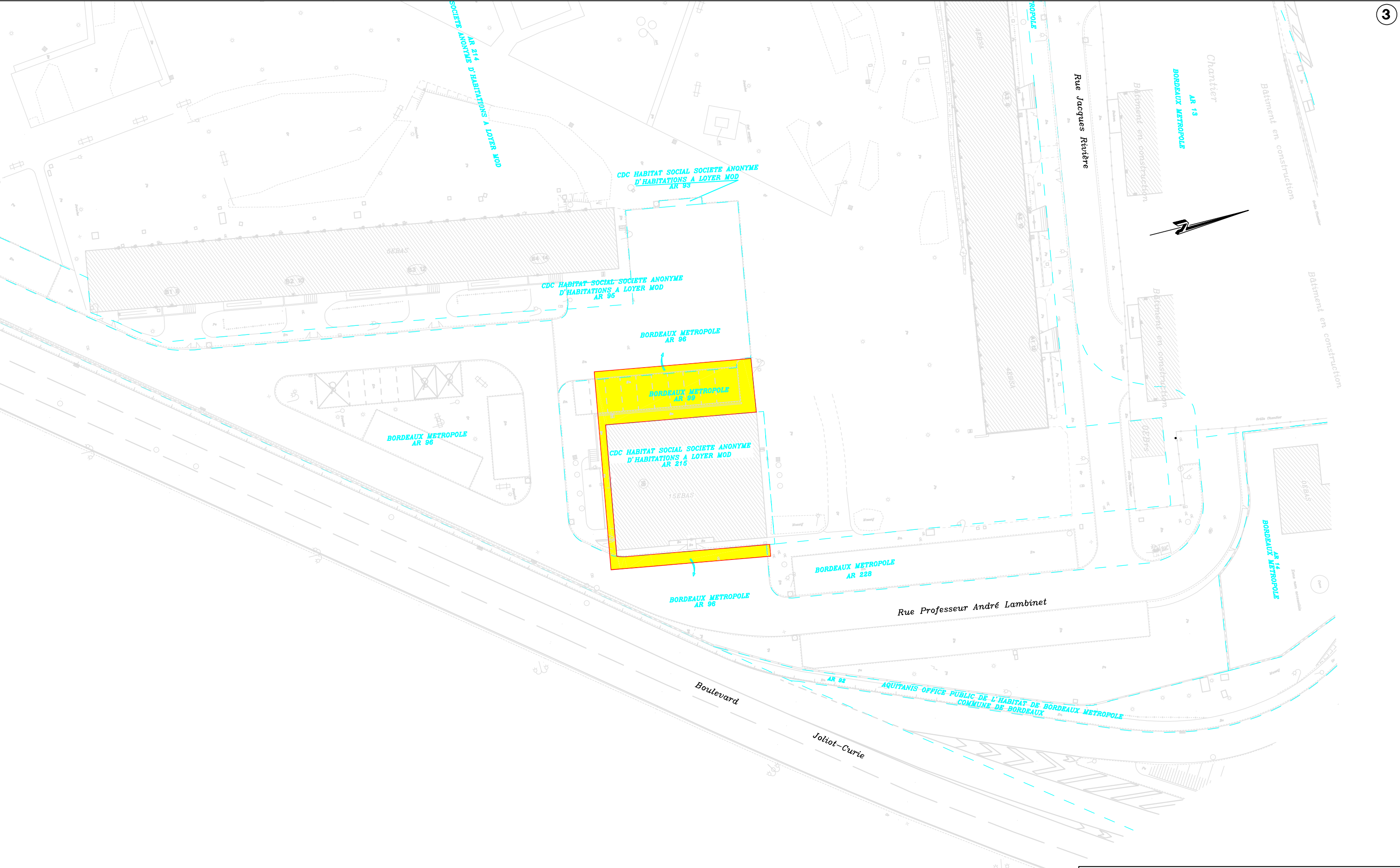
LEGENDE

 ZONE à déclasser du domaine public.




LEGENDE

 ZONE à déclasser du domaine public.



LEGENDE

 ZONE à déclasser du domaine public.