BORDEAUX MÉTROPOLE

DIRECTION GENERALE NUMERIQUE
ET SYSTEMES D´INFORMATION

④

– *DIRECTION DE L´INFORMATION GEOGRAPHIQUE* –

SERVICE TOPOGRAPHIE

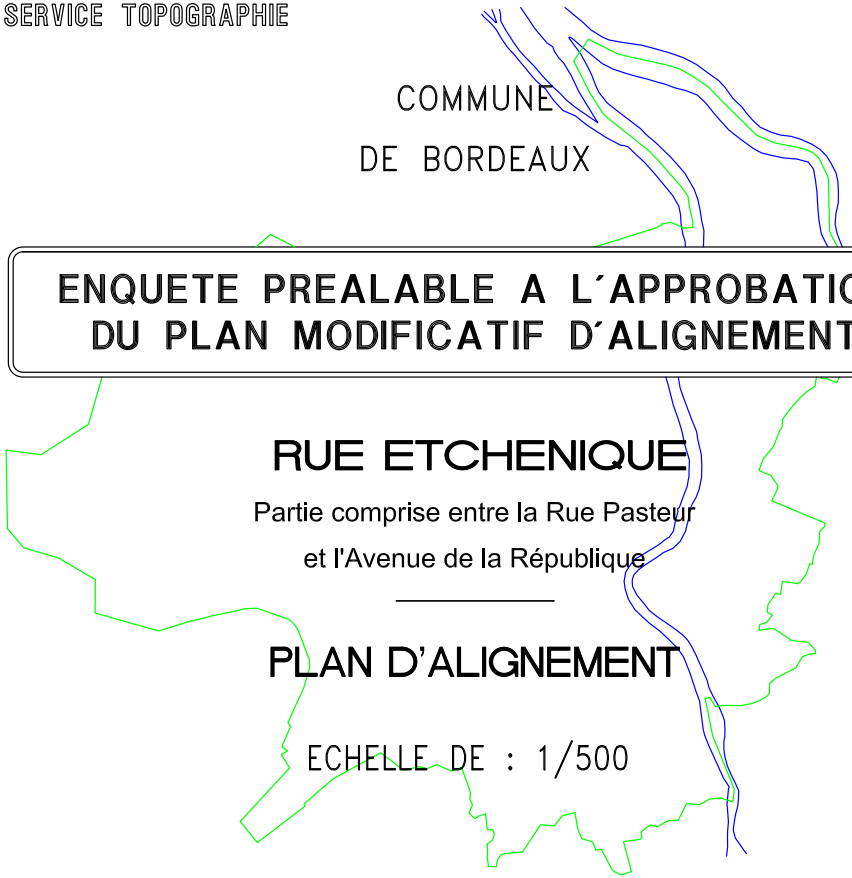

COMMUNE
DE BORDEAUX

ENQUETE PREALABLE A L´APPROBATION DU PLAN MODIFICATIF D´ALIGNEMENT

RUE ETCHENIQUE

Partie comprise entre la Rue Pasteur
et l'Avenue de la République

PLAN D'ALIGNEMENT

ECHELLE DE : 1/500

NUMERO DE CLASSEMENT 8895	MODIFICATIONS	
DRESSE LE : 19/10/2017 PAR : G.P.	Plan modificatif au plan d'alignement approuvé le 21/11/1957	ADMISSION LE :19/10/2017 LE CHEF DU SERVICE TOPOGRAPHIE

LEGENDE

○2	*Sommets d'alignement définis par leurs coordonnées rectangulaires*
—	*Alignements à approuver*
—	*Alignement approuvé le 21/11/1957*
- - - -	*Limites parcelles cadastre*
▨	*Bâti d'aprés cadastre*
1	*Numéros de voirie*

PLAN RATTACHE AU SYSTEME DE PROJECTION LAMBERT CC45

SOMMET	X	Y
1	1414282.04	4189176.65
2	1414301.71	4189179.33
3	1414284.87	4189172.51
4	1414297.52	4189174.37
5	1414276.46	4189131.16
6	1414296.20	4189167.98
7	1414276.81	4189131.03
8	1414292.49	4189147.79
9	1414276.00	4189126.79
10	1414285.91	4189098.08
11	1414272.84	4189117.49
12	1414288.16	4189074.15
13	1414270.51	4189109.06
14	1414292.68	4189050.18
15	1414272.86	4189107.19
16	1414295.47	4189037.64
17	1414274.16	4189092.29
18	1414299.52	4189019.38
19	1414276.54	4189072.48
20	1414304.55	4188997.46
21	1414277.39	4189068.65
22	1414306.43	4188988.55
23	1414280.67	4189049.76
24	1414308.09	4188981.77
25	1414283.09	4189036.80
26	1414313.04	4188965.00
27	1414287.36	4189017.81
28	1414316.03	4188958.67
29	1414292.58	4188995.53
30	1414320.73	4188947.72
31	1414293.56	4188990.93

SOMMET	X	Y
32	1414327.86	4188934.05
33	1414298.51	4188967.14
34	1414334.70	4188920.35
35	1414309.60	4188943.46
36	1414347.25	4188896.83
37	1414326.14	4188911.64
38	1414357.49	4188878.77
39	1414329.62	4188903.57
40	1414356.96	4188871.19
41	1414346.53	4188872.98
42	1414361.08	4188862.58
43	1414354.83	4188856.93
44	1414363.39	4188862.62
45	1414363.57	4188843.20
46	1414364.45	4188866.50
47	1414393.72	4188800.28
48	1414372.63	4188854.41
49	1414403.10	4188787.48
50	1414387.37	4188833.08
51	1414413.36	4188774.36
52	1414389.45	4188823.76
53	1414432.18	4188751.70
54	1414388.12	4188822.14
55	1414435.42	4188741.76
56	1414400.73	4188804.13
57	1414442.69	4188734.85
58	1414413.03	4188787.54
59	1414442.21	4188734.31
60	1414427.74	4188769.44
61	1414455.05	4188705.31
62	1414430.58	4188768.86
63	1414462.95	4188685.16
64	1414440.13	4188757.29
65	1414473.15	4188657.73
66	1414441.06	4188757.18
67	1414484.30	4188626.05
68	1414451.55	4188737.90
69	1414499.92	4188576.81
70	1414455.92	4188729.16
71	1414521.50	4188508.56
72	1414460.02	4188719.00
73	1414519.34	4188506.49
74	1414469.34	4188697.84
76	1414469.95	4188696.11
78	1414475.17	4188683.47
80	1414479.88	4188672.34
82	1414495.22	4188624.92
84	1414495.72	4188624.04
86	1414498.56	4188613.86
88	1414505.77	4188590.88
90	1414531.76	4188509.29
92	1414534.40	4188507.45

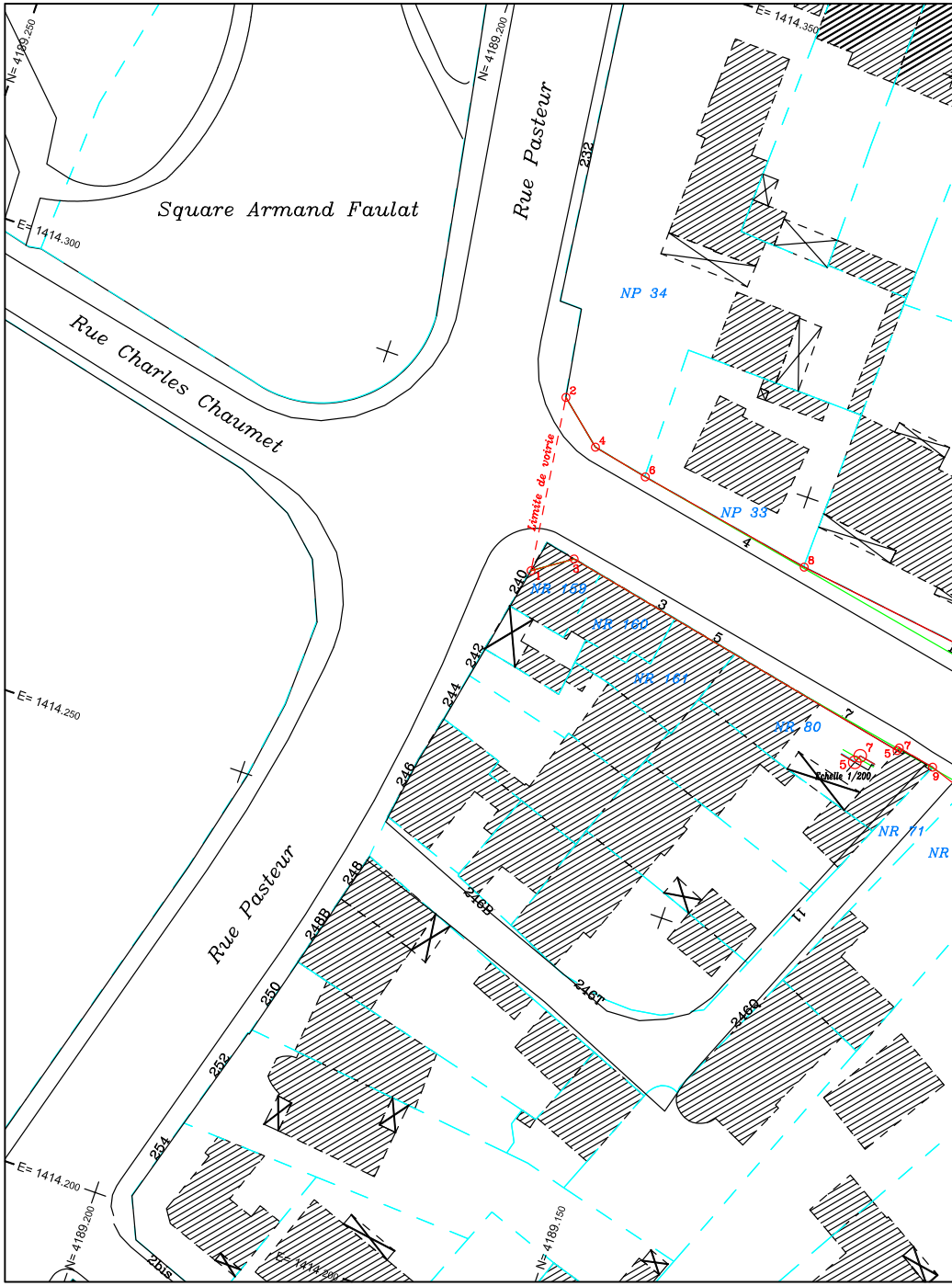
Square Armand Faulat
Rue Pasteur
Rue Charles Chaumet
Rue Pasteur
NP 34
NP 33
NR 159
NR 160
NR 161
NR 80
NR 71
NR
Limite de voirie
Echelle 1/200
E= 1414.350
E= 1414.300
E= 1414.250
E= 1414.200
N= 4189.250
N= 4189.200
N= 4189.150
232
240
242
244
246
246B
246T
246Q
248
248B
250
252
254
2bis
3
4
5
7
11

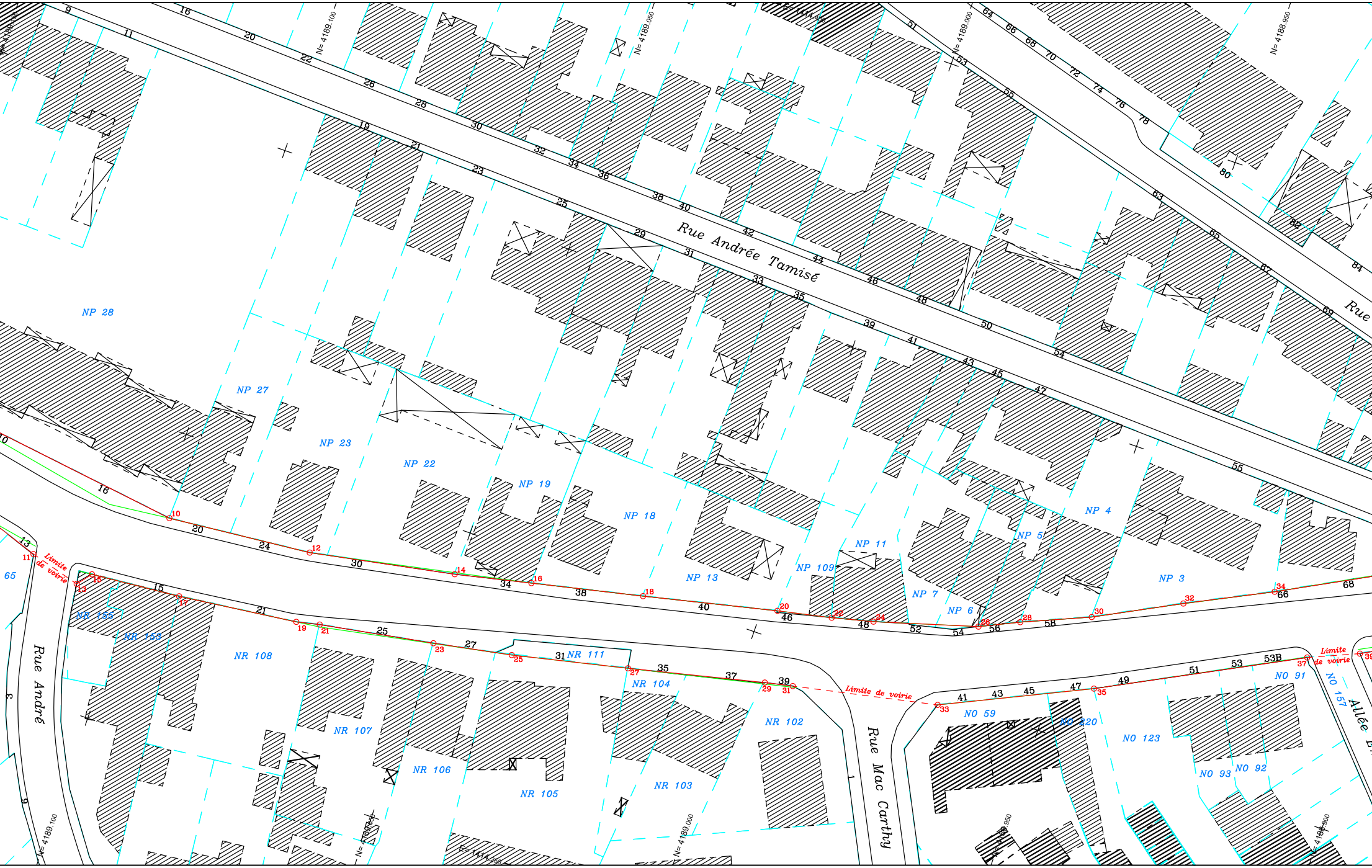
Rue Andrée Tamisé
Rue André
Rue Mac Carthy
Rue
Allée E
Limite de voirie
NP 28
NP 27
NP 23
NP 22
NP 19
NP 18
NP 13
NP 11
NP 109
NP 7
NP 6
NP 5
NP 4
NP 3
NR 155
NR 153
NR 108
NR 107
NR 106
NR 105
NR 111
NR 104
NR 103
NR 102
NO 59
NO 120
NO 123
NO 93
NO 92
NO 91
NO 157
65
N= 4189.100
N= 4189.050
N= 4189.000
N= 4188.950
E= 1414.300
E= 1414.050

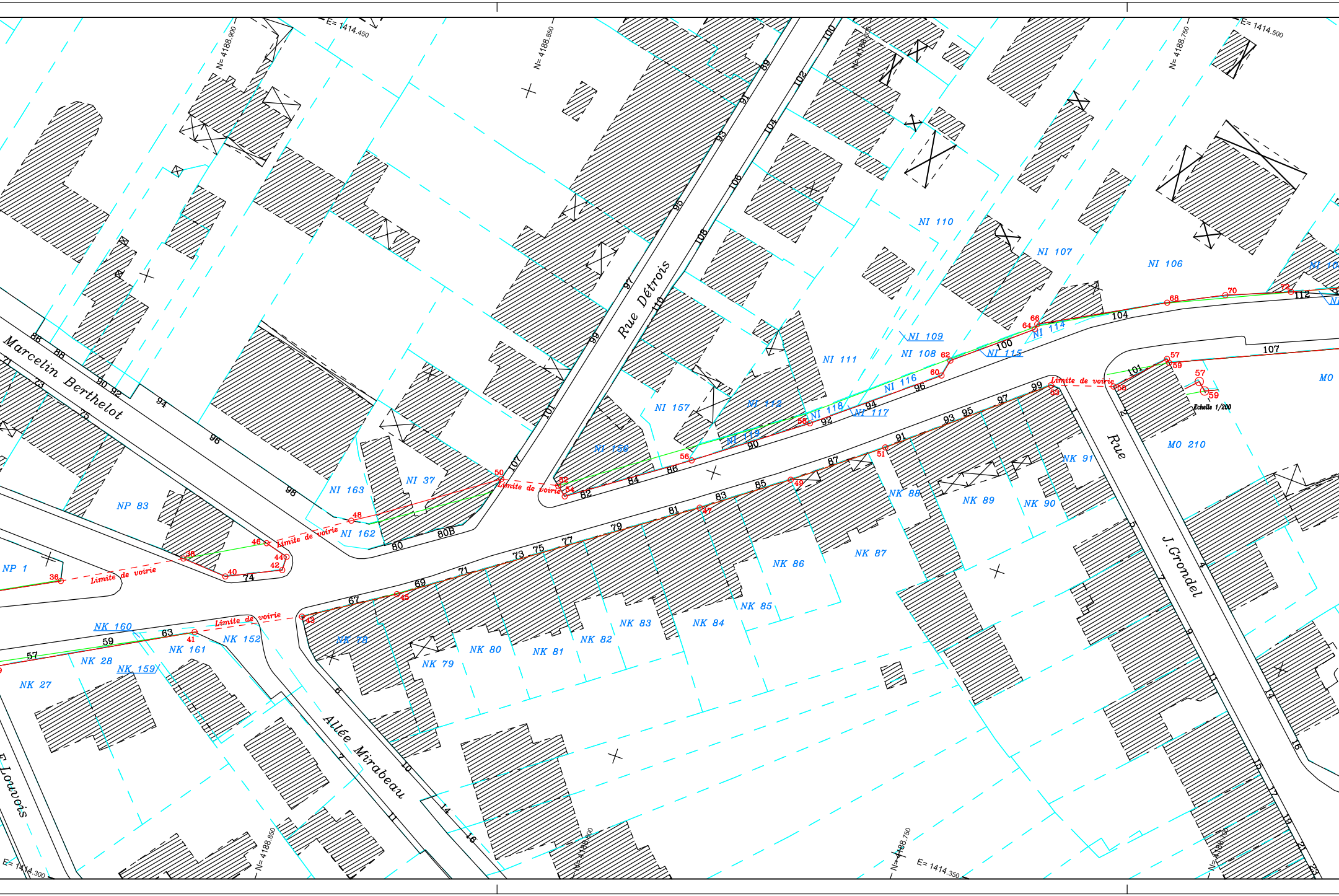
Marcelin Berthelot
Rue Détrois
Allée Mirabeau
Rue J.Grondel
Louvois
Limite de voirie
Echelle 1/200
N= 4188.900
E= 1414.450
N= 4188.850
N= 4188.800
N= 4188.750
E= 1414.500
E= 1414.300
N= 4188.700
E= 1414.350
NI 110
NI 107
NI 106
NI 109
NI 108
NI 111
NI 114
NI 115
NI 116
NI 117
NI 118
NI 119
NI 112
NI 157
NI 156
NI 163
NI 37
NI 162
NP 83
NP 1
NK 160
NK 152
NK 161
NK 28
NK 159
NK 27
NK 78
NK 79
NK 80
NK 81
NK 82
NK 83
NK 84
NK 85
NK 86
NK 87
NK 88
NK 89
NK 90
NK 91
MO 210
MO

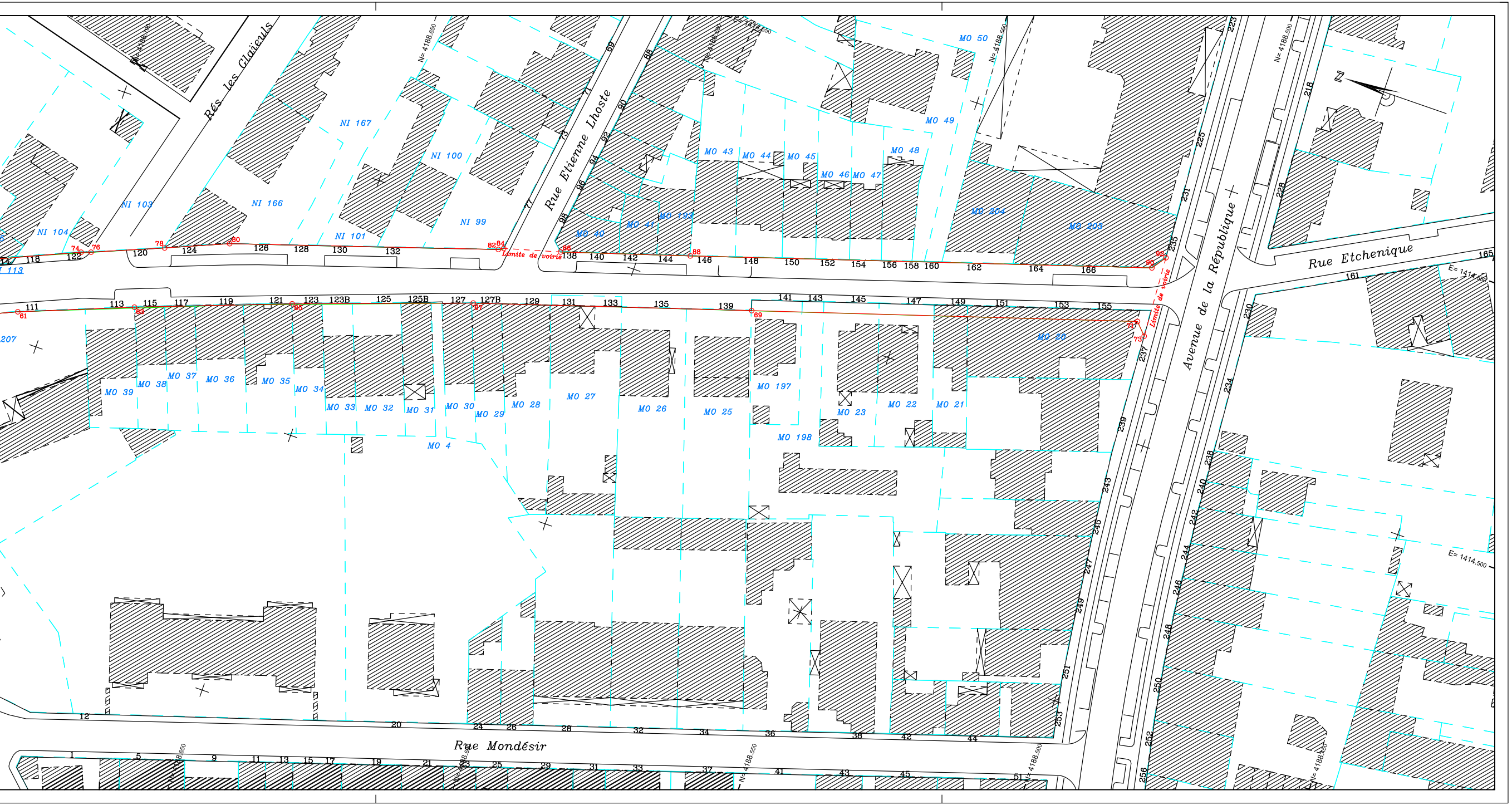
Rés. les Glaïeuls
Rue Etienne Lhoste
Avenue de la République
Rue Etchenique
Rue Mondésir
Limite de voirie
NI 167
NI 100
NI 103
NI 166
NI 99
NI 104
NI 101
NI 113
MO 50
MO 49
MO 43
MO 44
MO 45
MO 46
MO 47
MO 48
MO 193
MO 40
MO 41
MO 204
MO 203
MO 39
MO 38
MO 37
MO 36
MO 35
MO 34
MO 33
MO 32
MO 31
MO 30
MO 29
MO 28
MO 27
MO 26
MO 25
MO 197
MO 198
MO 23
MO 22
MO 21
MO 20
MO 4
207
N= 4188.650
N= 4188.600
N= 4188.550
N= 4188.500
E= 1414.650
E= 1414.550
E= 1414.500
118
120
122
124
126
128
130
132
138
140
142
144
146
148
150
152
154
156
158
160
162
164
166
111
113
115
117
119
121
123
123B
125
125B
127
127B
129
131
133
135
139
141
143
145
147
149
151
153
155
161
165
69
71
73
77
88
90
92
94
96
98
223
225
231
235
237
239
243
245
247
249
251
253
218
228
230
234
238
240
242
244
246
248
250
252
256
12
20
24
26
28
32
34
36
38
42
44
1
5
9
11
13
15
17
19
21
23
25
29
31
33
37
41
43
45
51
61
63
65
67
69
71
73
74
76
78
80
82
84
86
88
90
92