




LEGENDE

-  EL7 – Alignement approuvé le : 02/07/1908
PAA avec servitude d'Alignement existante
-  P.A.A existant approuvé le :
-  Alignement à supprimer





-  Alignement à approuver
-  N° Sommet d'alignement à approuver défini par ses coordonnées rectangulaires (voir tableau)
-  Limite parcelle cadastrale
-  PLU_ER_Voirie – Emplacement réservé de voirie

TABLEAU DES COORDONNEES

POINTS D'ALIGNEMENT		
N°	X	Y
1	1418308.68	4189028.02
2	1418305.23	4189057.30
3	1418313.31	4189034.77
4	1418305.41	4189056.61
5	1418321.48	4189034.20
6	1418305.82	4189056.13
7	1418330.83	4189028.06
8	1418310.63	4189053.00
9	1418336.85	4189024.18
10	1418311.41	4189052.50
11	1418349.64	4189015.89
12	1418319.10	4189047.60
13	1418355.21	4189012.28
14	1418334.93	4189037.32
15	1418360.77	4189008.69
16	1418339.28	4189034.51
17	1418368.74	4189003.50
18	1418345.39	4189030.59
19	1418379.96	4188996.23
20	1418364.59	4189018.12
21	1418393.98	4188987.10
22	1418383.87	4189005.59
23	1418409.83	4188976.83
24	1418391.37	4189000.63
25	1418415.68	4188973.02
26	1418403.18	4188993.00
27	1418419.73	4188970.41
28	1418415.72	4188984.90
29	1418426.73	4188965.82
30	1418417.59	4188983.71
31	1418462.32	4188942.73
32	1418423.61	4188979.81
33	1418472.28	4188936.26
34	1418429.41	4188976.18
35	1418477.23	4188933.05
36	1418438.50	4188970.19
37	1418484.55	4188928.30
38	1418441.75	4188968.01
39	1418487.24	4188926.56
40	1418448.63	4188963.54
41	1418494.22	4188922.03
42	1418456.39	4188958.57
43	1418506.55	4188914.03
44	1418465.45	4188952.59
45	1418572.49	4188871.32
46	1418472.16	4188948.26
47	1418577.42	4188868.13
48	1418479.52	4188943.49
49	1418582.50	4188864.85
50	1418488.03	4188937.97
51	1418591.17	4188859.19
52	1418493.66	4188934.29
53	1418596.52	4188855.72
54	1418499.07	4188930.81
55	1418602.24	4188852.02
56	1418518.47	4188918.30
57	1418607.77	4188848.42
58	1418538.69	4188905.18
59	1418616.61	4188842.73
60	1418555.79	4188894.23
61	1418630.01	4188830.43
62	1418566.09	4188887.64
63	1418643.97	4188813.03
64	1418579.09	4188879.12
65	1418672.29	4188777.70
66	1418607.72	4188860.43
67	1418695.76	4188748.44
68	1418624.79	4188849.32
69	1418700.29	4188742.72
70	1418637.82	4188836.70
71	1418709.56	4188731.17
72	1418649.29	4188822.35
74	1418659.92	4188809.07
76	1418666.32	4188801.03
78	1418676.78	4188788.03
80	1418691.09	4188770.41
82	1418717.41	4188737.53



Service Topographie
Loïc HERVE
l.herve@bordeaux-metropole.fr
Tel : +33556998472



DIRECTION GENERALE NUMERIQUE
ET SYSTEMES D'INFORMATION

- DIRECTION DE L'INFORMATION GEOGRAPHIQUE -

SERVICE TOPOGRAPHIE

COMMUNE
de BORDEAUX

ENQUETE PUBLIQUE PREALABLE
A LA MODIFICATION D'UN PLAN D'ALIGNEMENT

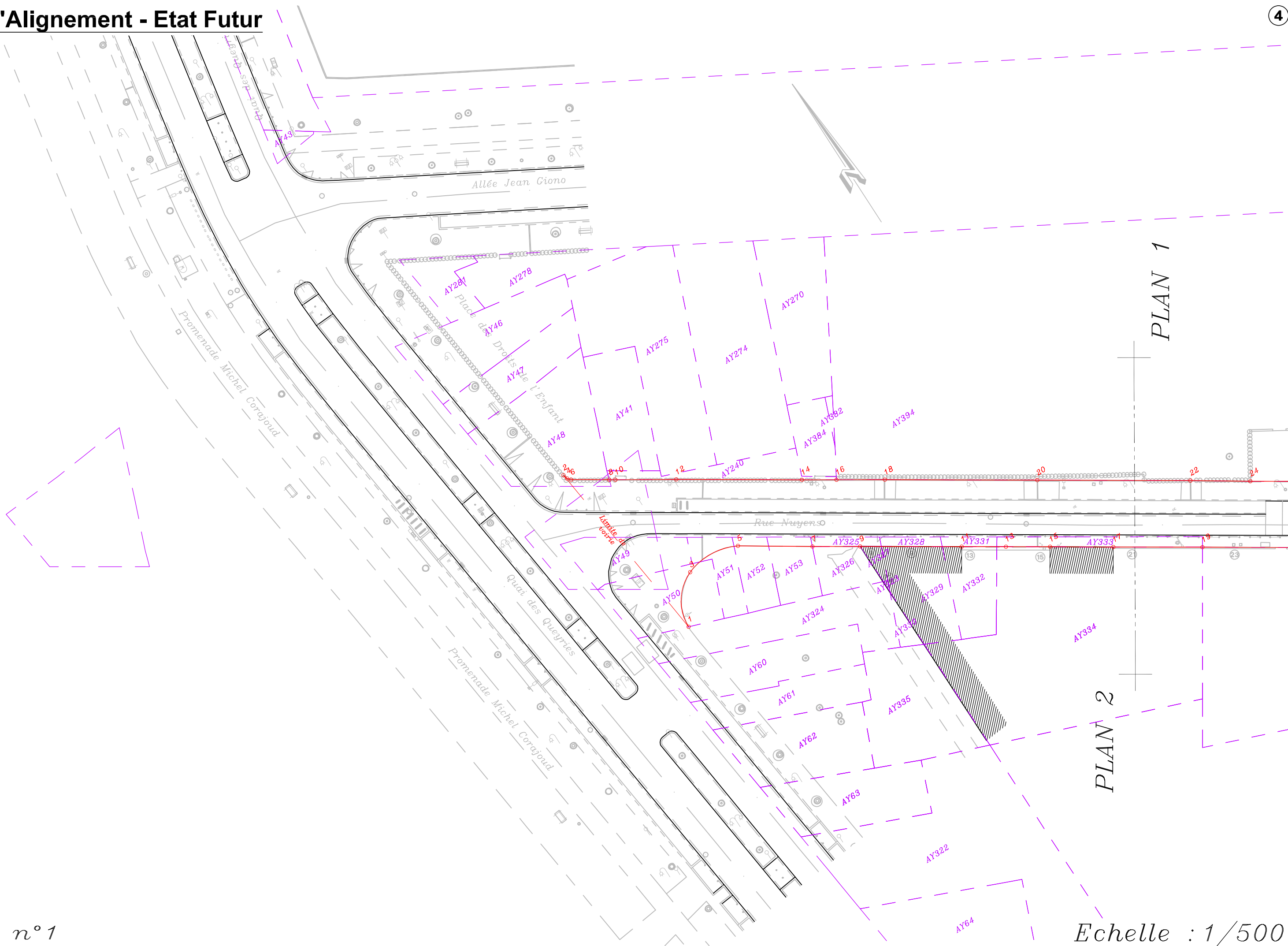
RUE NUYENS

Partie comprise entre
QUAI DE QUEYRIES
et
ALLEE SERR

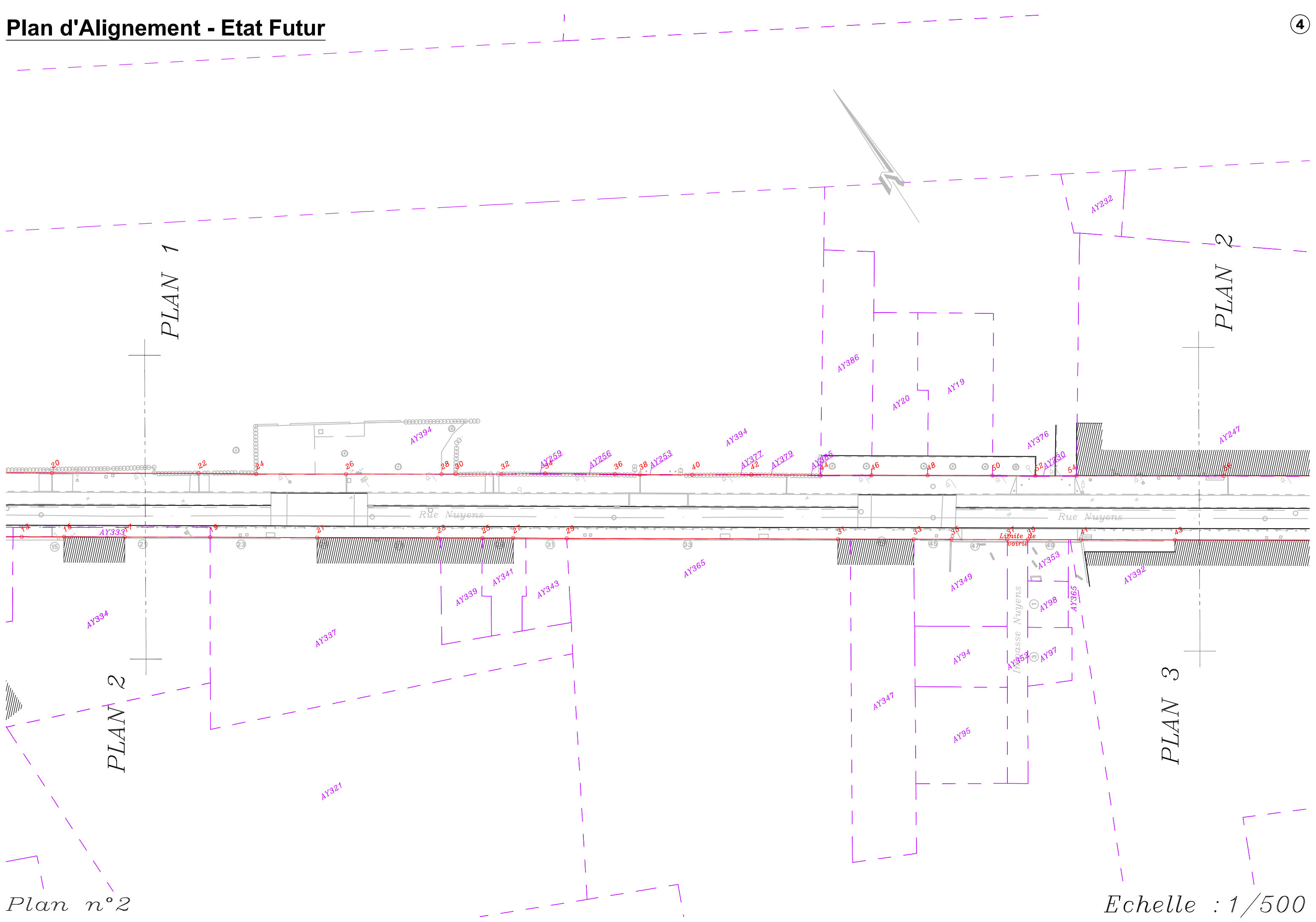
PLAN D'ALIGNEMENT
ETAT FUTUR

NUMERO DE CLASSEMENT 9564	TOPEM BX2036	MODIFICATIONS	D.I.C PROJETEUR : Justino DA COSTA
DRESSE LE : 14/09/2023 PAR : D.I.C. Service Topographie Centre de Définition des Alignements l.herve@bordeaux-metropole.fr			ADMISSION LE : 15/09/2023 LE CHEF DU SERVICE TOPOGRAPHIE Sylvain COSTEMALE Sylvain Costemale Ingénieur du Service Topographie.
Tél : 05 56 99 84 84 – Poste 28472 Bordeaux Métropole Esplanade Charles de Gaulle/BORDEAUX			SERVICE DEMANDEUR : REFERENT : BERCIS-GAUCAIN Aude 05 33 69 36 49 a.bercisgaucain@bordeaux-metropole.fr Pôle territorial Bordeaux – S. Foncier

Plan d'Alignement - Etat Futur

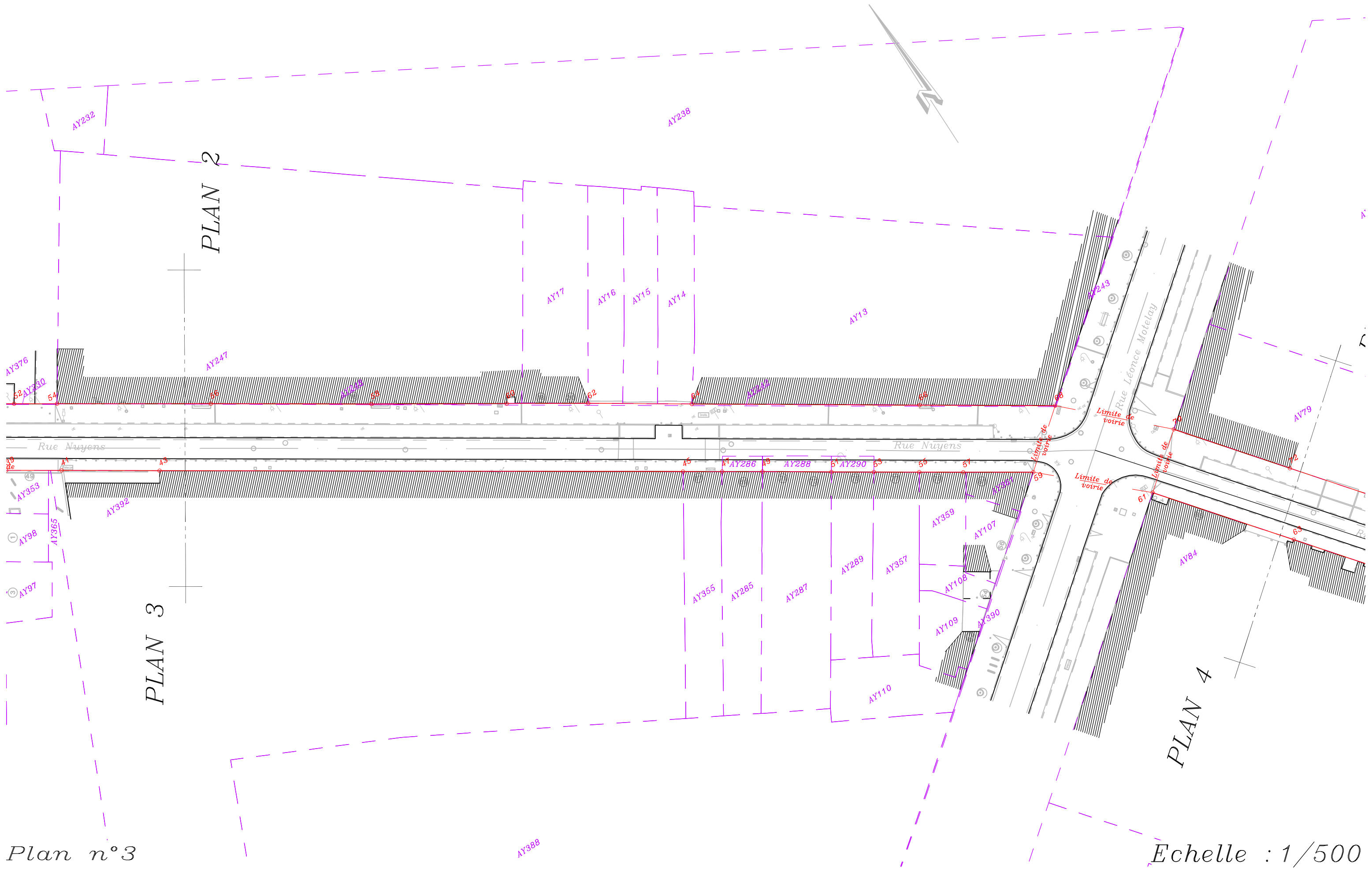


Plan d'Alignement - Etat Futur

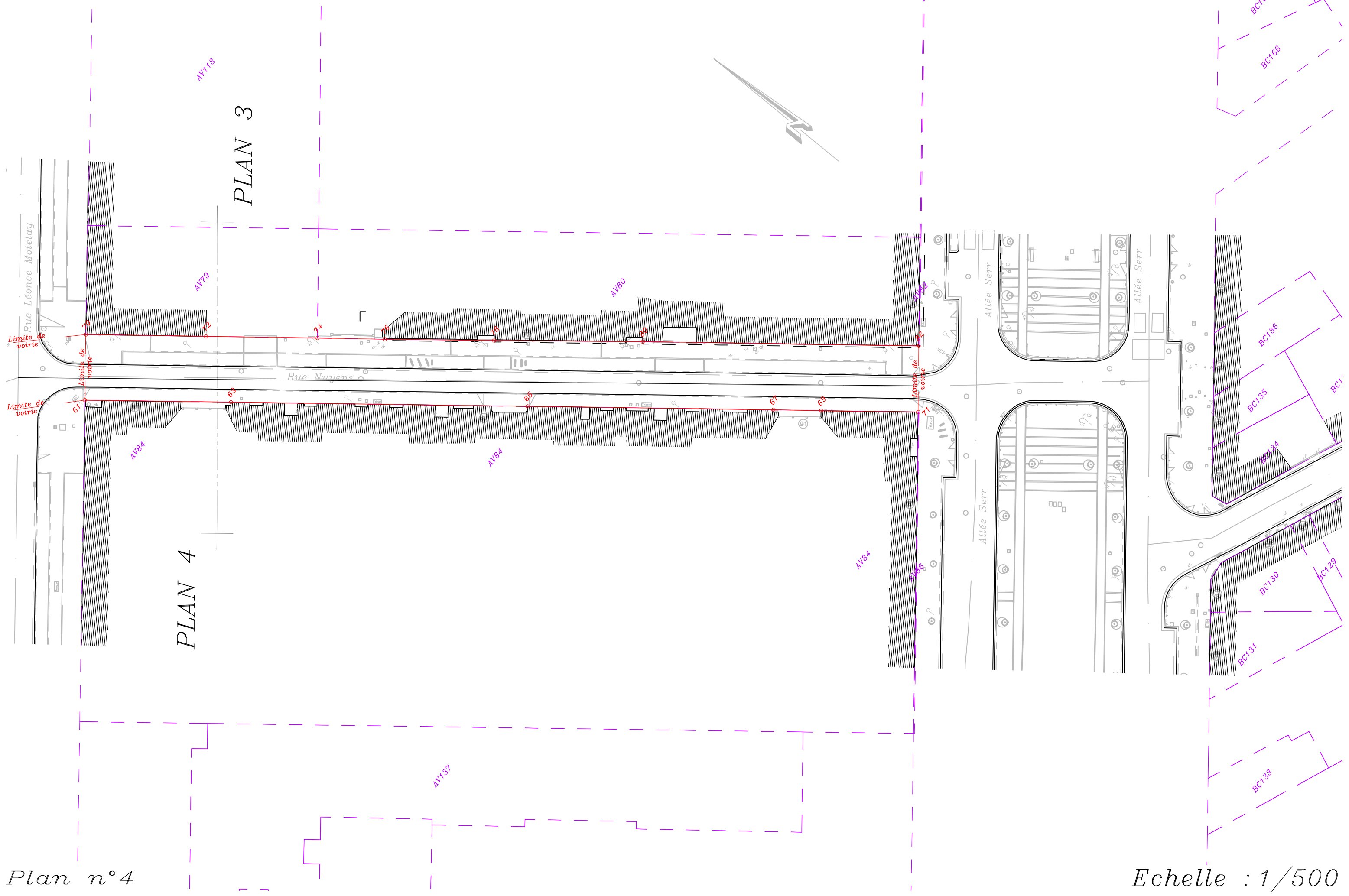


Plan n°2

Echelle : 1/500



Plan d'Alignement - Etat Futur



Plan n°4

Echelle : 1/500