






*LEGENDE*


 EL7 – Alignement approuvé le : 03/12/1924  
PAA avec servitude d'Alignement existante


 P.A.A existant approuvé le :

 Alignement à supprimer

 Alignement à approuver

 N° Sommet d'alignement à approuver défini  
par ses coordonnées rectangulaires (voir tableau)

 Limite parcelle cadastrale

 PLU\_ER\_Voirie – Emplacement réservé de voirie



DIRECTION GENERALE NUMERIQUE  
ET SYSTEMES D'INFORMATION

- DIRECTION DE L'INFORMATION GEOGRAPHIQUE -

SERVICE TOPOGRAPHIE

COMMUNE  
de BORDEAUX

**ENQUETE PUBLIQUE PREALABLE  
ABROGATION D'UN PLAN D'ALIGNEMENT**

**IMPASSE MOULINIE**

Partie comprise entre  
**RUE MOULINIE**  
et  
**LA PARCELLE 063DT108**

**PLAN D'ALIGNEMENT  
ETAT FUTUR**

<p>NUMERO DE CLASSEMENT <b>9569</b></p>	<p>TOPERIM <b>BX2048</b></p>	<p><u>MODIFICATIONS</u></p>	<p>D.I.G PROJETEUR : Justino DA COSTA</p>
<p>DRESSE LE : 11/09/2023 PAR : D.I.G. Service Topographie Centre de Définition des Alignements l.herve@bordeaux-metropole.fr</p>	<p>Tél : 05 56 99 84 84 – Poste 28472 Bordeaux Métropole Esplanade Charles de Gaulle/BORDEAUX</p>		<p>ADMISSION LE : 12/09/2023 LE CHEF DU SERVICE TOPOGRAPHIE Sylvain COSTEMALE Sylvain Costemale Ingénieur du Service Topographie.</p>
			<p>SERVICE DEMANDEUR : REFERENT : BERCIS-CAUCAIN Aude 05 33 89 36 49 a.bercisgaugin@bordeaux-metropole.fr Pôle territorial Bordeaux – S. Foncier</p>

**Plan d'Alignement - Etat Futur**

