






LEGENDE


 EL7 – Alignement approuvé le : 03/12/1924
PAA avec servitude d'Alignement existante


 P.A.A existant approuvé le :

 Alignement à supprimer

 Alignement à approuver

 N° Sommet d'alignement à approuver défini
par ses coordonnées rectangulaires (voir tableau)

 Limite parcelle cadastrale

 PLU_ER_Voirie – Emplacement réservé de voirie



**BORDEAUX
MÉTROPOLE**
Service Topographie
Loïc HERVE
l.herve@bordeaux-metropole.fr
Tel : +33556998472



DIRECTION GENERALE NUMERIQUE
ET SYSTEMES D'INFORMATION

4

– DIRECTION DE L'INFORMATION GEOGRAPHIQUE –

SERVICE TOPOGRAPHIE

COMMUNE
de BORDEAUX

**ENQUETE PUBLIQUE PREALABLE
ABROGATION D'UN PLAN D'ALIGNEMENT**

IMPASSE MOULINIE

Partie comprise entre
RUE MOULINIE
et
LA PARCELLE 063DT108

**PLAN D'ALIGNEMENT
ETAT EXISTANT**

NUMERO DE CLASSEMENT 9569	TOPEM BX2048	MODIFICATIONS	D.I.G PROJETEUR : Justino DA COSTA
DRESSE LE : 11/09/2023 PAR : D.I.G. Service Topographie Centre de Définition des Alignements l.herve@bordeaux-metropole.fr			ADMISSION LE : 12/09/2023 LE CHEF DU SERVICE TOPOGRAPHIE Sylvain COSTEMALE Sylvain Costemale Ingénieur du Service Topographie.
Tél : 05 56 99 84 84 – Poste 28472 Bordeaux Métropole Esplanade Charles de Gaulle/BORDEAUX			SERVICE DEMANDEUR : REFERENT : BERCIS-CAUCAIN Aude 05 33 89 36 49 a.bercisgaugin@bordeaux-metropole.fr Pôle territorial Bordeaux – S. Foncier

Plan d'Alignement - Etat Existant

