




LEGENDE

-  EL7 – Alignement approuvé le : 07/03/2005
PAA avec servitude d'Alignement existante
-  P.A.A existant approuvé le :
-  Alignement à supprimer





-  Alignement à approuver
-  N° Sommet d'alignement à approuver défini par ses coordonnées rectangulaires (voir tableau)
-  Limite parcelle cadastrale
-  PLU_ER_Voirie – Emplacement réservé de voirie

TABLEAU DES COORDONNEES

POINTS D'ALIGNEMENT					
N°	X	Y			
1	1419924.41	4192797.23	34	1420031.81	4192738.00
2	1419916.43	4192788.99	35	1420006.46	4192780.97
3	1419927.16	4192791.94	36	1420035.29	4192739.59
4	1419917.42	4192788.66	37	1420026.47	4192774.43
5	1419933.81	4192779.09	38	1420049.08	4192734.79
6	1419919.48	4192784.81	39	1420038.89	4192750.57
7	1419937.35	4192775.84	40	1420062.50	4192740.55
8	1419923.13	4192777.62	41	1420048.11	4192744.76
9	1419950.52	4192770.12	42	1420065.35	4192740.82
10	1419922.94	4192777.52	43	1420058.07	4192752.94
11	1419954.78	4192768.22	44	1420070.11	4192748.65
12	1419924.50	4192774.82	45	1420061.30	4192754.49
13	1419961.53	4192765.31	46	1420071.56	4192755.98
14	1419931.37	4192767.38	47	1420061.68	4192757.73
15	1419965.91	4192763.43	48	1420070.44	4192791.91
16	1419934.57	4192765.39	49	1420059.53	4192761.66
17	1419967.78	4192762.60	50	1420068.34	4192794.15
18	1419937.16	4192763.97	51	1420059.25	4192769.47
19	1419970.28	4192762.56	52	1420068.20	4192798.71
20	1419954.71	4192756.66	53	1420058.20	4192798.70
21	1419971.37	4192763.05	54	1420068.92	4192804.00
22	1419970.47	4192750.54	55	1420060.19	4192800.69
23	1419973.40	4192764.09	56	1420069.30	4192805.24
24	1419978.38	4192754.76	57	1420062.23	4192808.74
25	1419973.37	4192764.16	58	1420070.12	4192805.52
26	1419997.79	4192764.78	59	1420063.82	4192813.98
27	1419979.15	4192767.17	60	1420071.74	4192811.75
28	1420009.61	4192770.88	61	1420064.41	4192815.89
29	1419988.65	4192772.07	62	1420080.37	4192841.25
30	1420016.26	4192768.09	63	1420067.04	4192824.35
31	1420000.63	4192778.07	64	1420083.89	4192843.14
32	1420023.54	4192753.97	65	1420067.92	4192827.53
33	1420004.61	4192780.03	66	1420072.92	4192844.25
			67	1420071.46	4192846.96

SERVICE TOPOGRAPHIE

COMMUNE
de BORDEAUX

**ENQUETE PUBLIQUE PREALABLE
A LA MODIFICATION D'UN PLAN D'ALIGNEMENT**

RUE MESTE VERDIE

Partie comprise entre
RUE ETIENNE DUPERAT
et
CHEMIN LAFITTE

**PLAN D'ALIGNEMENT
ETAT FUTUR**

NUMERO DE CLASSEMENT 9563	TOPEM BX2035	MODIFICATIONS	D.I.C PROJETEUR : Justino DA COSTA
DRESSE LE : 11/09/2023 PAR : D.I.C. Service Topographie Centre de Définition des Alignements l.herve@bordeaux-metropole.fr			ADMISSION LE : 12/09/2023 LE CHEF DU SERVICE TOPOGRAPHIE Sylvain COSTEMALE <small>Sylvain Costemale Ingénieur du Service Topographie.</small>
Tél : 05 56 99 84 84 – Poste 28472 Bordeaux Métropole Esplanade Charles de Gaulle, BORDEAUX			SERVICE DEMANDEUR : REFERENT : BERCIS-GAUCAIN Aude 05 33 69 36 49 a.bercisgaucain@bordeaux-metropole.fr Pôle territorial Bordeaux – S. Foncier

Plan d'Alignement - Etat Futur

