

LEGENDE








-  EL7 – Alignement approuvé le : 07/03/2005
PAA avec servitude d'Alignement existante
-  P.A.A existant approuvé le :
-  Alignement à supprimer
-  Alignement à approuver
-  N° Sommet d'alignement à approuver défini par ses coordonnées rectangulaires (voir tableau)
-  Limite parcelle cadastrale
-  PLU_ER_Voirie – Emplacement réservé de voirie

TABLEAU DES COORDONNEES

POINTS D'ALIGNEMENT		
N°	X	Y
1	1419974.69	4189447.70
2	1419987.74	4189458.35
3	1419983.06	4189445.63
4	1419988.56	4189454.45
5	1419991.22	4189443.65
6	1419998.35	4189451.99
7	1419995.98	4189442.46
8	1420023.27	4189445.82
9	1420005.20	4189440.15
10	1420028.57	4189444.46
11	1420010.53	4189438.82
12	1420045.34	4189440.36
13	1420017.30	4189437.14
14	1420068.28	4189434.49
15	1420024.58	4189435.34
16	1420077.60	4189432.34
17	1420031.78	4189433.60
18	1420083.73	4189430.80
19	1420037.64	4189432.10
20	1420093.55	4189428.38
21	1420043.28	4189430.72
22	1420107.04	4189425.07
23	1420049.95	4189429.04
24	1420113.11	4189423.58
25	1420056.68	4189427.31
26	1420119.70	4189421.98
27	1420070.81	4189423.80
28	1420128.24	4189419.83
29	1420083.61	4189420.61
30	1420131.38	4189419.02
31	1420089.65	4189419.11
32	1420137.71	4189417.43
33	1420096.65	4189417.40
34	1420174.14	4189408.46
35	1420103.38	4189415.69
36	1420188.57	4189404.90
37	1420110.07	4189414.02
38	1420215.03	4189398.44
39	1420112.77	4189413.35
40	1420229.61	4189394.66
41	1420122.78	4189410.80
42	1420241.80	4189391.91
43	1420126.81	4189409.78
44	1420256.53	4189388.12
45	1420133.91	4189408.07
46	1420260.95	4189387.01
47	1420140.13	4189406.51
48	1420268.02	4189385.10
49	1420182.31	4189396.05
50	1420298.89	4189376.94
51	1420190.26	4189394.16
52	1420298.49	4189375.39
53	1420197.77	4189392.29
54	1420318.09	4189370.09
55	1420201.96	4189391.26
56	1420318.51	4189371.66
57	1420208.12	4189389.77
58	1420328.25	4189368.96
59	1420219.88	4189386.95
60	1420327.84	4189367.42
61	1420243.19	4189381.21
62	1420338.74	4189364.49
63	1420246.05	4189380.57
64	1420343.84	4189363.22
65	1420254.28	4189378.51
66	1420380.12	4189353.65
67	1420262.44	4189376.41
68	1420406.36	4189346.59
69	1420293.41	4189368.00
70	1420416.18	4189344.03
71	1420330.16	4189358.12
72	1420423.58	4189342.14
73	1420342.78	4189354.77
74	1420426.68	4189341.36
75	1420353.36	4189351.98
76	1420427.05	4189343.20
77	1420360.55	4189350.08
78	1420439.44	4189340.10
79	1420368.72	4189347.95
81	1420385.46	4189343.44
83	1420393.25	4189341.37
85	1420401.20	4189339.33
87	1420408.66	4189337.30
89	1420414.65	4189335.73
91	1420423.84	4189333.33
93	1420426.11	4189332.44
95	1420433.00	4189330.82
97	1420435.28	4189330.23
99	1420436.89	4189328.97
101	1420437.78	4189327.09
103	1420437.89	4189325.10

SERVICE TOPOGRAPHIE

COMMUNE
de BORDEAUX

ENQUETE PUBLIQUE PREALABLE
A LA MODIFICATION D'UN PLAN D'ALIGNEMENT

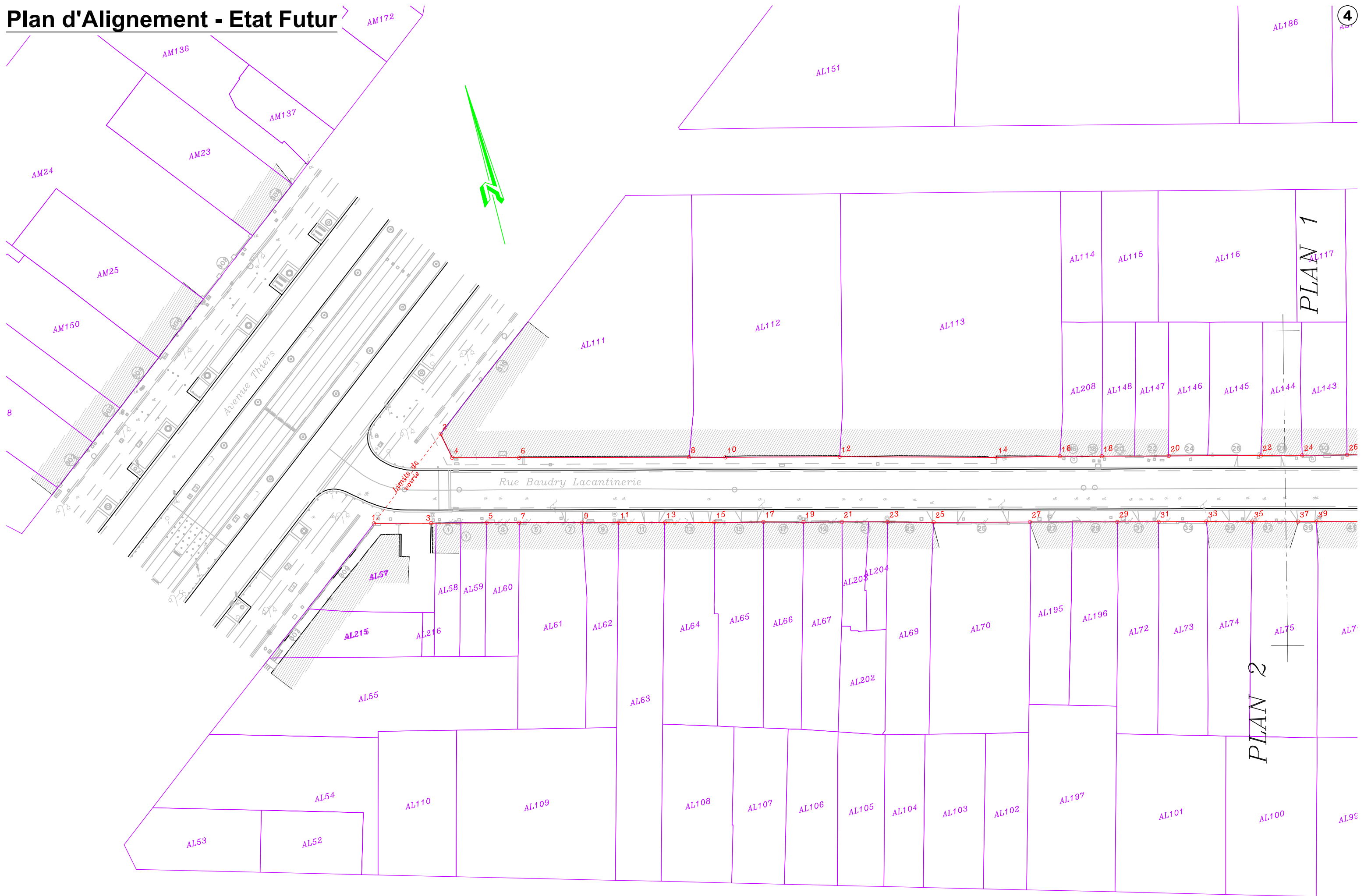
RUE BAUDRY LACANTINERIE

Partie comprise entre
AVENUE THIERS
et
RUE ROTURIER

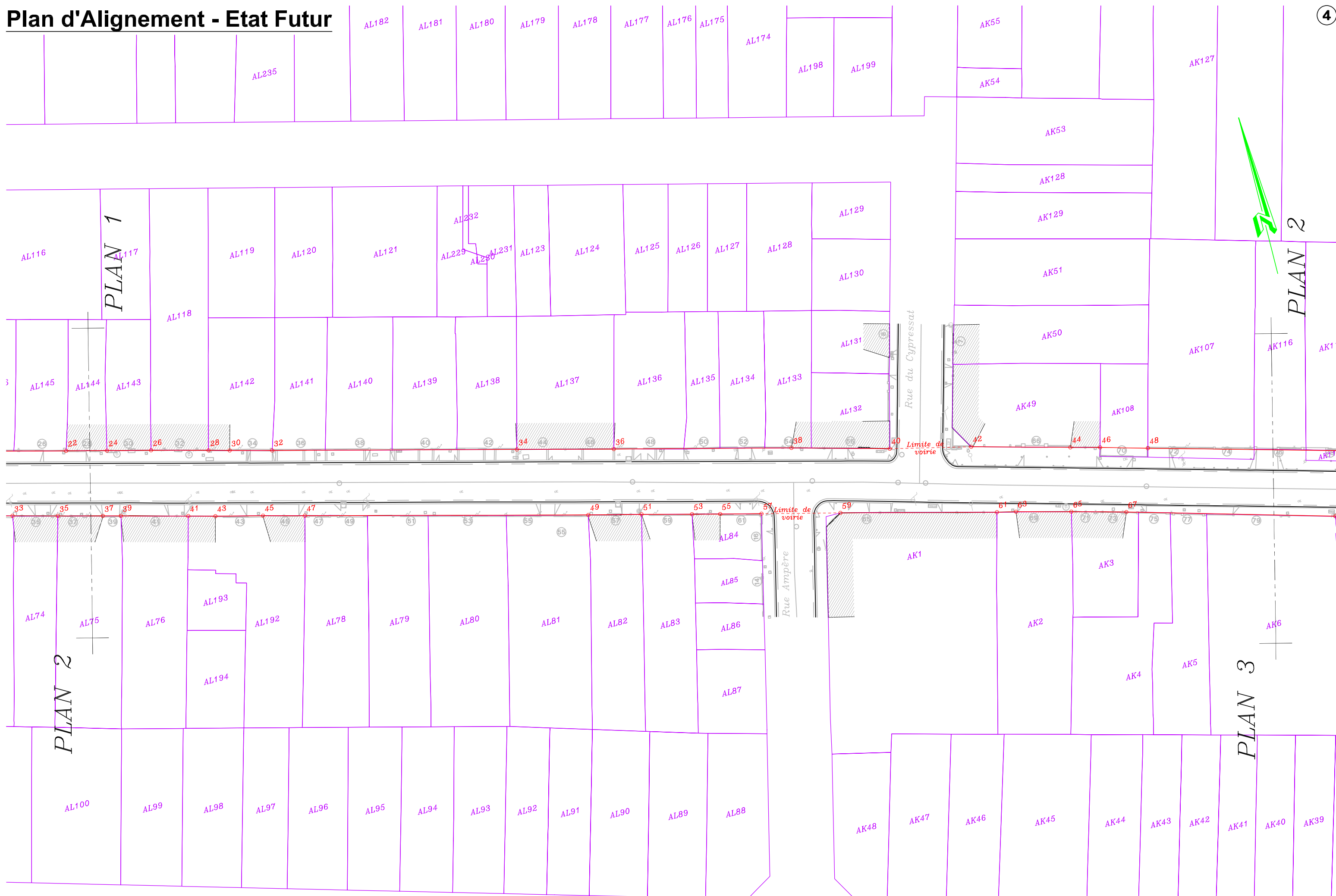
PLAN D'ALIGNEMENT
ETAT FUTUR

NUMERO DE CLASSEMENT 9567	TOPEM BX2046	MODIFICATIONS	D.I.C PROJETEUR : Justino DA COSTA
DRESSE LE : 06/09/2023 PAR : D.I.C. Service Topographie Centre de Définition des Alignements l.herve@bordeaux-metropole.fr			ADMISSION LE : 07/09/2023 LE CHEF DU SERVICE TOPOGRAPHIE Sylvain COSTEMALE Sylvain Costemale Ingénieur du Service Topographie.
Tél : 05 56 99 84 84 – Poste 28472 Bordeaux Métropole Esplanade Charles de Gaulle/BORDEAUX			SERVICE DEMANDEUR : REFERENT : BERCIS-GAUCAIN Aude 05 33 69 36 49 a.bercisgaucain@bordeaux-metropole.fr Pôle territorial Bordeaux – S. Foncier

Plan d'Alignement - Etat Futur



Plan d'Alignement - Etat Futur



Plan n°2

Echelle : 1/500

Plan d'Alignement - Etat Futur



Plan n°3

Echelle : 1/500