








LEGENDE

-  EL7 – Alignement approuvé le : 06/05/1952
PAA avec servitude d'Alignement existante
-  P.A.A existant approuvé le :
-  Alignement à supprimer

-  Alignement à approuver
-  Sommet d'alignement à approuver défini
par ses coordonnées rectangulaires (voir tableau)
-  Limite parcelle cadastrale
-  PLU_ER_Voirie – Emplacement réservé de voirie



**BORDEAUX
MÉTROPOLE**
Service Topographie
Loïc HERVE
l.herve@bordeaux-metropole.fr
Tel : +33556998472



**DIRECTION GENERALE NUMERIQUE
ET SYSTEMES D'INFORMATION**

- DIRECTION DE L'INFORMATION GEOGRAPHIQUE -

SERVICE TOPOGRAPHIE

COMMUNE
de BORDEAUX

**ENQUETE PUBLIQUE PREALABLE
A LA MODIFICATION D'UN PLAN D'ALIGNEMENT**

RUE GEORGES JUZAN

Partie comprise entre
RUE AVELANE
et
PLACE AMELIE RABA LEON

**PLAN D'ALIGNEMENT
ETAT EXISTANT**

NUMERO DE CLASSEMENT	TOPERIM	MODIFICATIONS	
9560	BX2032		
DRESSE LE : 14/09/2023 PAR : D.I.G. Service Topographie Centre de Définition des Alignements l.herve@bordeaux-metropole.fr Tél : 05 56 99 84 84 – Poste 28472 Bordeaux Métropole Esplanade Charles de Gaulle/BORDEAUX		D.I.G PROJETEUR : Justino DA COSTA	
		ADMISSION LE : 15/09/2023 LE CHEF DU SERVICE TOPOGRAPHIE Sylvain COSTEMALE <small>Sylvain Costemale Ingénieur du Service Topographie.</small>	
		SERVICE DEMANDEUR : REFERENT : BERCIS-GAUCAIN Aude 05 33 69 36 49 a.bercisgaucain@bordeaux-metropole.fr Pôle territorial Bordeaux – S. Foncier	

Plan d'Alignement - Etat Existant

