




LEGENDE

-  EL7 – Alignement approuvé le : 22/11/1960
PAA avec servitude d'Alignement existante
-  P.A.A existant approuvé le :
-  Alignement à supprimer





-  Alignement à approuver
-  N° Sommet d'alignement à approuver défini
par ses coordonnées rectangulaires (voir tableau)
-  Limite parcelle cadastrale
-  PLU_ER_Voirie – Emplacement réservé de voirie

TABLEAU DES COORDONNEES

POINTS D'ALIGNEMENT					
N°	X	Y			
1	1419039.29	4185890.67	21	1419119.17	4185783.97
2	1419066.15	4185912.49	22	1419134.70	4185795.23
3	1419040.86	4185890.32	23	1419142.69	4185749.04
4	1419065.85	4185908.57	24	1419149.77	4185772.58
5	1419043.75	4185889.66	25	1419165.92	4185714.66
6	1419066.70	4185901.73	26	1419155.76	4185763.62
7	1419047.83	4185888.74	27	1419173.49	4185703.48
8	1419068.77	4185896.26	28	1419162.00	4185754.39
9	1419053.61	4185880.53	29	1419174.86	4185703.57
10	1419078.31	4185882.11	30	1419175.70	4185734.16
11	1419060.46	4185870.82	31	1419179.66	4185696.46
12	1419084.82	4185872.29	32	1419190.53	4185718.06
13	1419065.10	4185864.22	33	1419188.19	4185683.88
14	1419107.45	4185838.65	34	1419194.73	4185712.04
15	1419073.43	4185851.89	35	1419191.41	4185679.05
16	1419112.06	4185831.75	36	1419194.37	4185711.78
17	1419094.44	4185820.62	37	1419196.33	4185671.65
18	1419134.47	4185798.42	38	1419197.96	4185706.44
19	1419104.05	4185806.34	40	1419204.03	4185697.49
20	1419136.06	4185796.13	42	1419210.96	4185686.80
			44	1419213.59	4185683.31



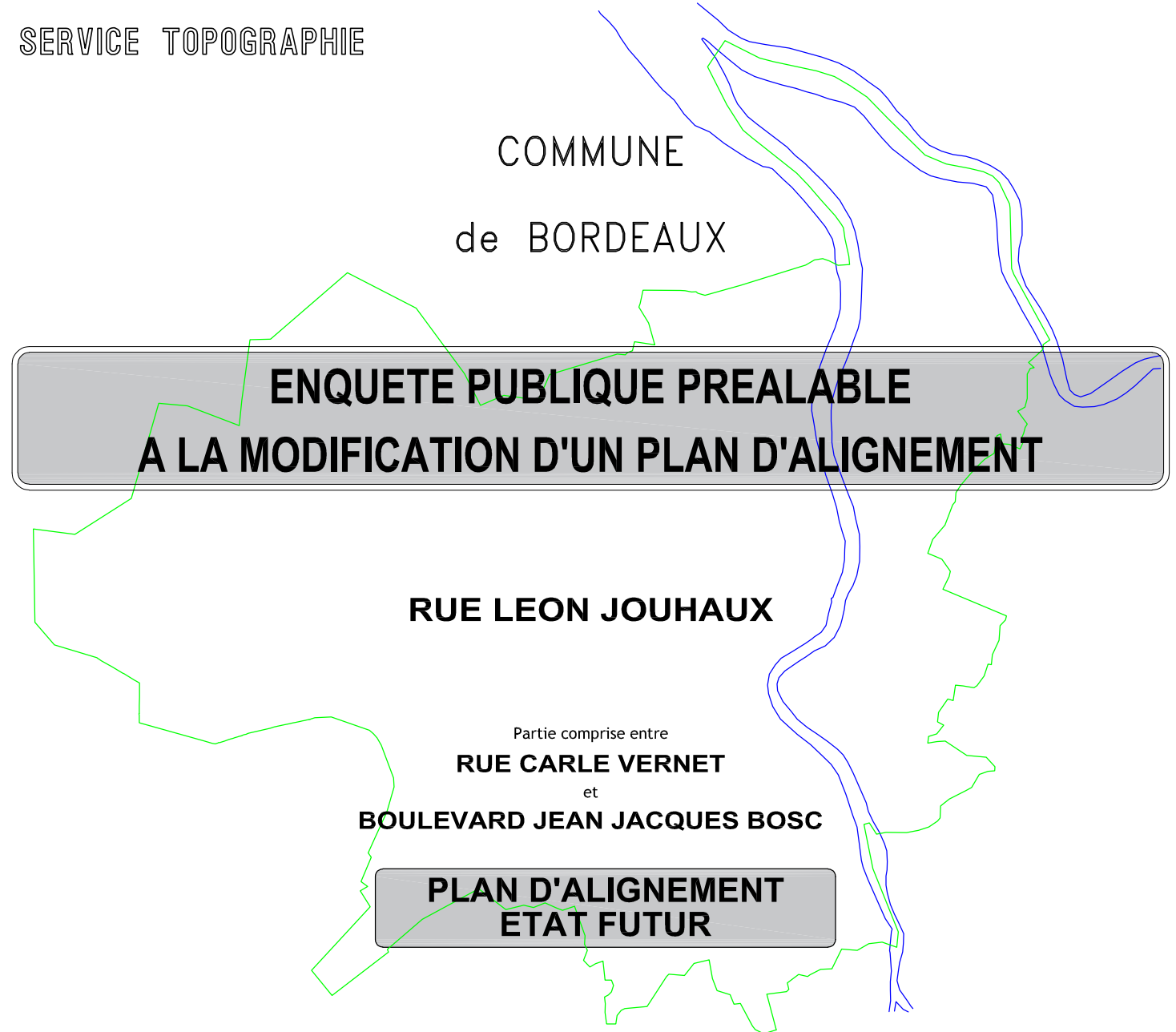
Service Topographie
Loïc HERVE
l.herve@bordeaux-metropole.fr
Tel : +33556998472



DIRECTION GENERALE NUMERIQUE
ET SYSTEMES D'INFORMATION

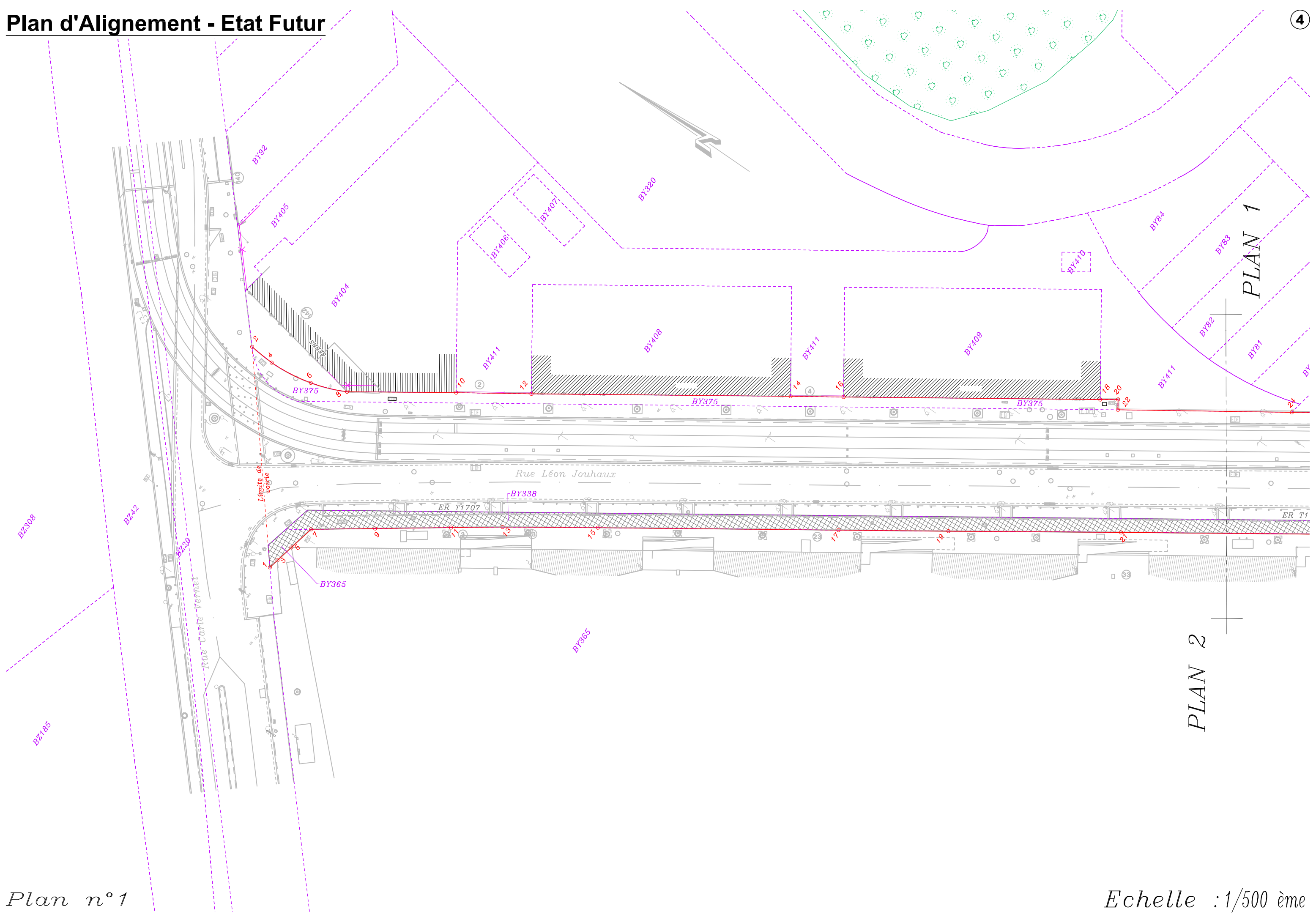
- DIRECTION DE L'INFORMATION GEOGRAPHIQUE -

SERVICE TOPOGRAPHIE

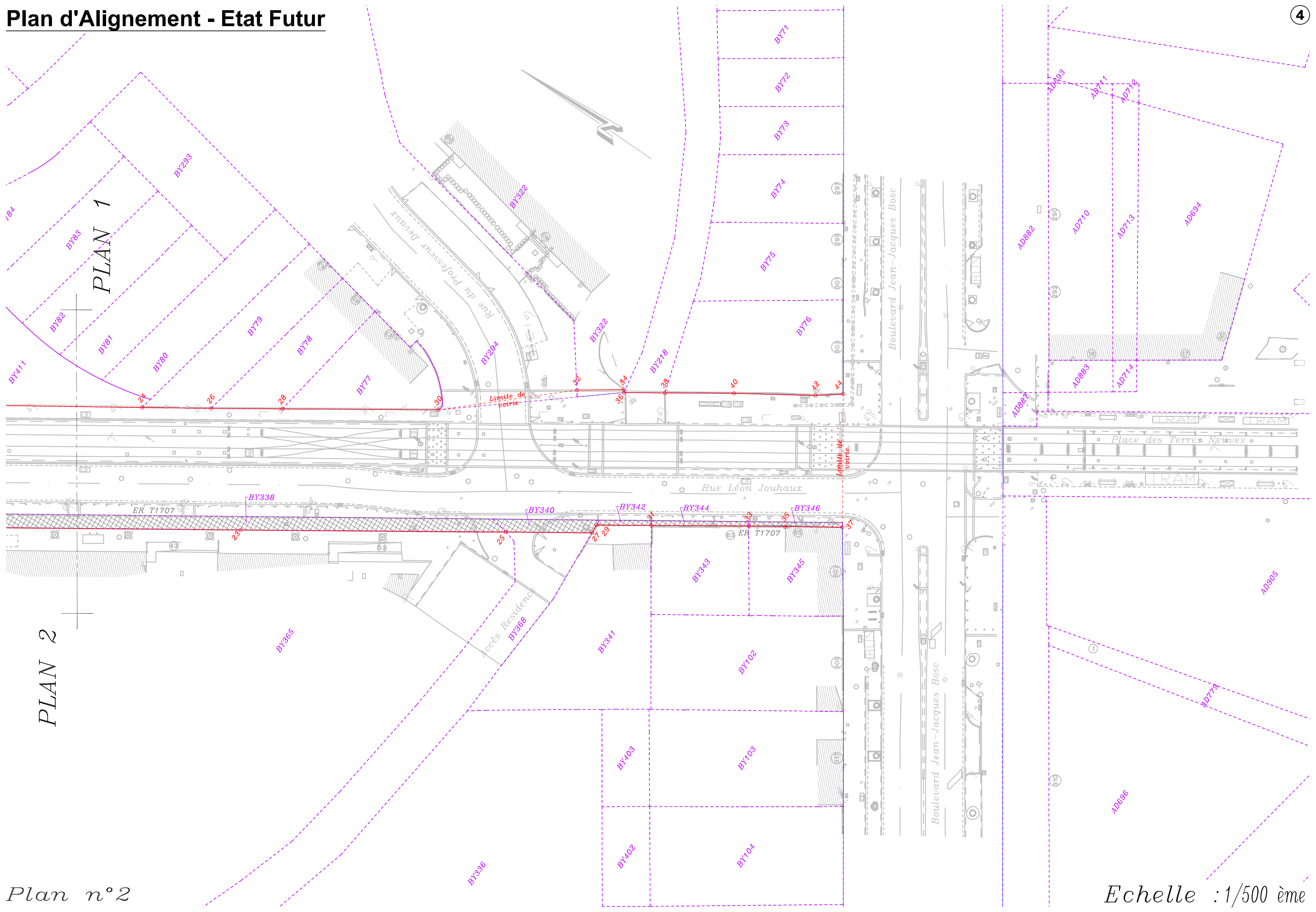


NUMERO DE CLASSEMENT 9568	TOPEM BX2047	MODIFICATIONS	D.I.C PROJETEUR : Justino DA COSTA
DRESSE LE : 15/09/2023 PAR : D.I.C. Service Topographie Centre de Définition des Alignements l.herve@bordeaux-metropole.fr			ADMISSION LE : 16/09/2023 LE CHEF DU SERVICE TOPOGRAPHIE Sylvain COSTEMALE <small>Sylvain Costemale Ingénieur du Service Topographie.</small>
Tél : 05 56 99 84 84 – Poste 28472 Bordeaux Métropole Esplanade Charles de Gaulle/BORDEAUX			SERVICE DEMANDEUR : REFERENT : BERCIS-GAUCAIN Aude 05 33 69 36 49 a.bercisgaucain@bordeaux-metropole.fr Pôle territorial Bordeaux – S. Foncier

Plan d'Alignement - Etat Futur



Plan d'Alignement - Etat Futur



PLAN 2

PLAN 1

Plan n°2

Echelle : 1/500 ème