

LEGENDE








-  Servitude d'Alignement existante approuvé le : 07/03/2005
-  Plan d'Alignement existant approuvé le :
-  Alignement à supprimer
-  Alignement à approuver
-  Sommet d'alignement à approuver défini par ses coordonnées rectangulaires (voir tableau)
-  Limite parcelle cadastrale
-  Emplacement réservé de voirie

TABLEAU DES COORDONNEES

POINTS D'ALIGNEMENT		
N°	X	Y
1	1419817.54	4192756.49
2	1419840.11	4192739.57
3	1419823.33	4192759.43
4	1419837.88	4192743.59
5	1419835.12	4192765.40
6	1419838.00	4192748.32
7	1419850.61	4192766.63
8	1419838.79	4192750.01
9	1419856.05	4192769.40
10	1419840.01	4192751.71
11	1419862.30	4192772.60
12	1419841.92	4192753.72
13	1419867.75	4192775.38
14	1419843.84	4192754.99
15	1419874.00	4192778.57
16	1419846.40	4192755.55
17	1419879.46	4192781.36
18	1419847.47	4192755.54
19	1419882.65	4192782.99
20	1419851.14	4192756.08
21	1419886.17	4192784.79
22	1419854.17	4192757.27
23	1419889.37	4192786.43
24	1419869.30	4192765.07
25	1419906.33	4192795.10
26	1419886.48	4192773.81
27	1419907.90	4192795.90
28	1419908.45	4192784.99
29	1419908.42	4192800.06
30	1419913.91	4192787.80
31	1419909.64	4192800.70
32	1419916.43	4192788.99
33	1419914.49	4192806.44
34	1419924.41	4192797.23
35	1419917.99	4192808.66
36	1419928.37	4192799.30
37	1419926.98	4192813.30
38	1419926.71	4192802.56
39	1419927.42	4192812.45
40	1419933.56	4192806.03
41	1419928.83	4192812.00
42	1419939.66	4192809.08
43	1419937.42	4192816.31
44	1419943.82	4192810.99
45	1419945.07	4192819.10
46	1419945.23	4192811.42
47	1419947.77	4192819.32
48	1419948.64	4192811.33
49	1419950.25	4192818.83
50	1419951.44	4192810.04
51	1419954.03	4192817.19
52	1419955.85	4192808.16
53	1419954.96	4192816.83
54	1419958.49	4192807.58
55	1419956.15	4192816.47
56	1419960.16	4192804.00
57	1419960.76	4192815.92
58	1419981.62	4192814.95
59	1419964.38	4192816.70
60	1419984.57	4192818.51
61	1419974.66	4192821.96
62	1419988.09	4192825.34
63	1419975.52	4192822.48
64	1419990.60	4192832.63
65	1419980.87	4192831.35
66	1419996.89	4192853.70
67	1419981.96	4192834.94
68	1420000.66	4192866.20
69	1419983.03	4192838.49
70	1420001.19	4192868.13
71	1419986.99	4192851.71
73	1419989.52	4192859.90
75	1419989.32	4192859.96
77	1419991.77	4192867.98
79	1419991.88	4192867.94
81	1419992.10	4192868.60
83	1419992.77	4192870.69



DIRECTION GENERALE NUMERIQUE  
ET SYSTEMES D'INFORMATION

- DIRECTION DE L'INFORMATION GEOGRAPHIQUE -

SERVICE TOPOGRAPHIE

COMMUNE  
de BORDEAUX

ENQUETE PUBLIQUE PREALABLE  
A LA MODIFICATION D'UN PLAN D'ALIGNEMENT

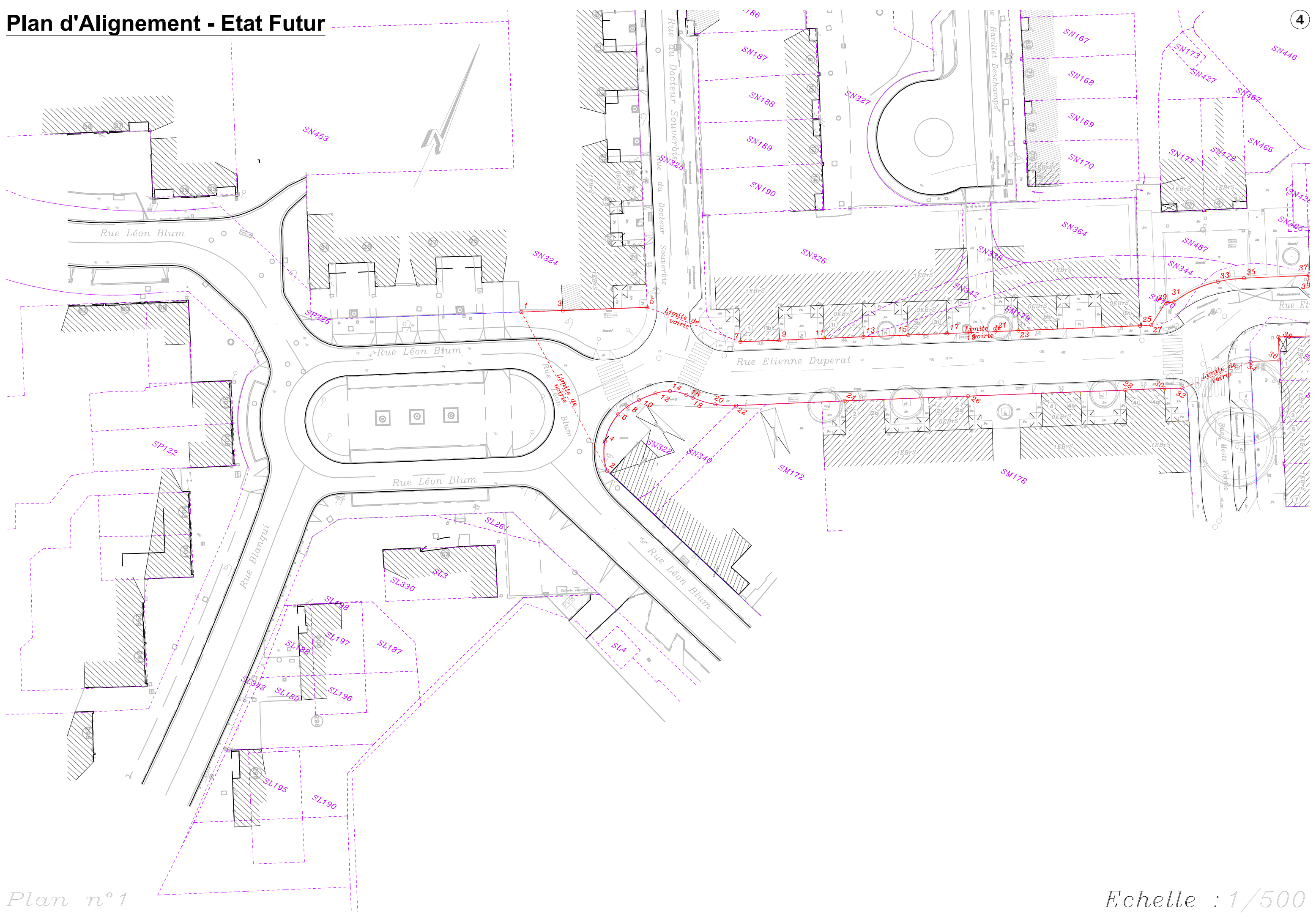
RUE ETIENNE DUPERAT

Partie comprise entre  
RUE LEON BLUM  
et  
CHEMIN LAFITTE

PLAN D'ALIGNEMENT  
ETAT FUTUR

<p>NUMERO DE CLASSEMENT : 9558</p> <p>TOPEPRIM : BX2027</p>	<p>MODIFICATIONS</p>	<p>D.I.G</p> <p>PROJETEUR : Justino DA COSTA</p>
<p>DRESSE LE : 04/09/2023</p> <p>PAR : D.I.G.</p> <p>Service Topographie Centre de Définition des Alignements l.herve@bordeaux-metropole.fr</p> <p>Tél : 05 56 99 84 84 - Poste 28472 Bordeaux Métropole Esplanade Charles de Gaulle/BORDEAUX</p>		<p>ADMISSION LE : 05/09/2023</p> <p>LE CHEF DU SERVICE TOPOGRAPHIE : Sylvain COSTEMALE Ingénieur du Service Topographie.</p>
		<p>SERVICE DEMANDEUR : BERCIS-CAUGAIN Aude 05 33 89 36 49 a.bercisgaugin@bordeaux-metropole.fr Pôle territorial Bordeaux - S. Foncier</p>

# Plan d'Alignement - Etat Futur



# Plan d'Alignement - Etat Futur

