




LEGENDE

-  EL7 – Alignement approuvé le : 02/03/1956
PAA avec servitude d'Alignement existante
-  P.A.A existant approuvé le :
-  Alignement à supprimer





-  Alignement à approuver
-  N° Sommet d'alignement à approuver défini par ses coordonnées rectangulaires (voir tableau)
-  Limite parcelle cadastrale
-  PLU_ER_Voirie – Emplacement réservé de voirie

TABLEAU DES COORDONNEES

POINTS D'ALIGNEMENT		
N°	X	Y
1	1417326.24	4186494.00
2	1417335.69	4186493.60
3	1417327.63	4186503.46
4	1417336.17	4186503.91
5	1417330.56	4186524.33
6	1417337.81	4186504.03
7	1417331.88	4186533.13
8	1417338.91	4186511.92
9	1417332.74	4186539.09
10	1417339.37	4186515.19
11	1417333.65	4186545.27
12	1417340.84	4186525.36
13	1417334.46	4186550.86
14	1417341.68	4186531.22
15	1417335.21	4186556.15
16	1417342.51	4186537.12
17	1417336.14	4186562.30
18	1417343.44	4186543.49
19	1417337.61	4186572.27
20	1417344.32	4186549.42
21	1417334.51	4186574.78
22	1417345.25	4186555.88
23	1417339.56	4186585.67
24	1417346.13	4186561.98
25	1417339.29	4186587.72
26	1417347.35	4186570.38
28	1417348.98	4186581.32
30	1417357.94	4186585.39



**BORDEAUX
MÉTROPOLE**
Service Topographie
Loïc HERVE
l.herve@bordeaux-metropole.fr
Tel : +33556998472



DIRECTION GENERALE NUMERIQUE
ET SYSTEMES D'INFORMATION

- DIRECTION DE L'INFORMATION GEOGRAPHIQUE -

SERVICE TOPOGRAPHIE

COMMUNE
de BORDEAUX

**ENQUETE PUBLIQUE PREALABLE
A LA MODIFICATION D'UN PLAN D'ALIGNEMENT**

RUE PIERRE CURIE

Partie comprise entre
RUE PAULINE KERGOMARD
et
RUE LEYDET

**PLAN D'ALIGNEMENT
ETAT FUTUR**

NUMERO DE CLASSEMENT 9555	TOPEM BX2015	MODIFICATIONS	D.I.C PROJETEUR : Justino DA COSTA
DRESSE LE : 12/09/2023 PAR : D.I.C. Service Topographie Centre de Définition des Alignements l.herve@bordeaux-metropole.fr			ADMISSION LE : 13/09/2023 LE CHEF DU SERVICE TOPOGRAPHIE Sylvain COSTEMALE Sylvain Costemale Ingénieur du Service Topographie.
Tél : 05 56 99 84 84 – Poste 28472 Bordeaux Métropole Esplanade Charles de Gaulle/BORDEAUX			SERVICE DEMANDEUR : REFERENT : BERCIS-CAUGAIN Aude 05 33 69 36 49 a.bercisgaugin@bordeaux-metropole.fr Pôle territorial Bordeaux – S. Foncier

Plan d'Alignement - Etat Futur

