



DIRECTION GENERALE NUMERIQUE
ET SYSTEMES D'INFORMATION

2

- DIRECTION DE L'INFORMATION GEOGRAPHIQUE -

SERVICE TOPOGRAPHIE

7

COMMUNE
de BORDEAUX


**ENQUETE PUBLIQUE PREALABLE
A LA MODIFICATION D'UN PLAN D'ALIGNEMENT**

RUE BRASCASSAT

Partie comprise entre
RUE CARLE VERNET
et
BOULEVARD JEAN JACQUES BOSC

PLAN DE SITUATION

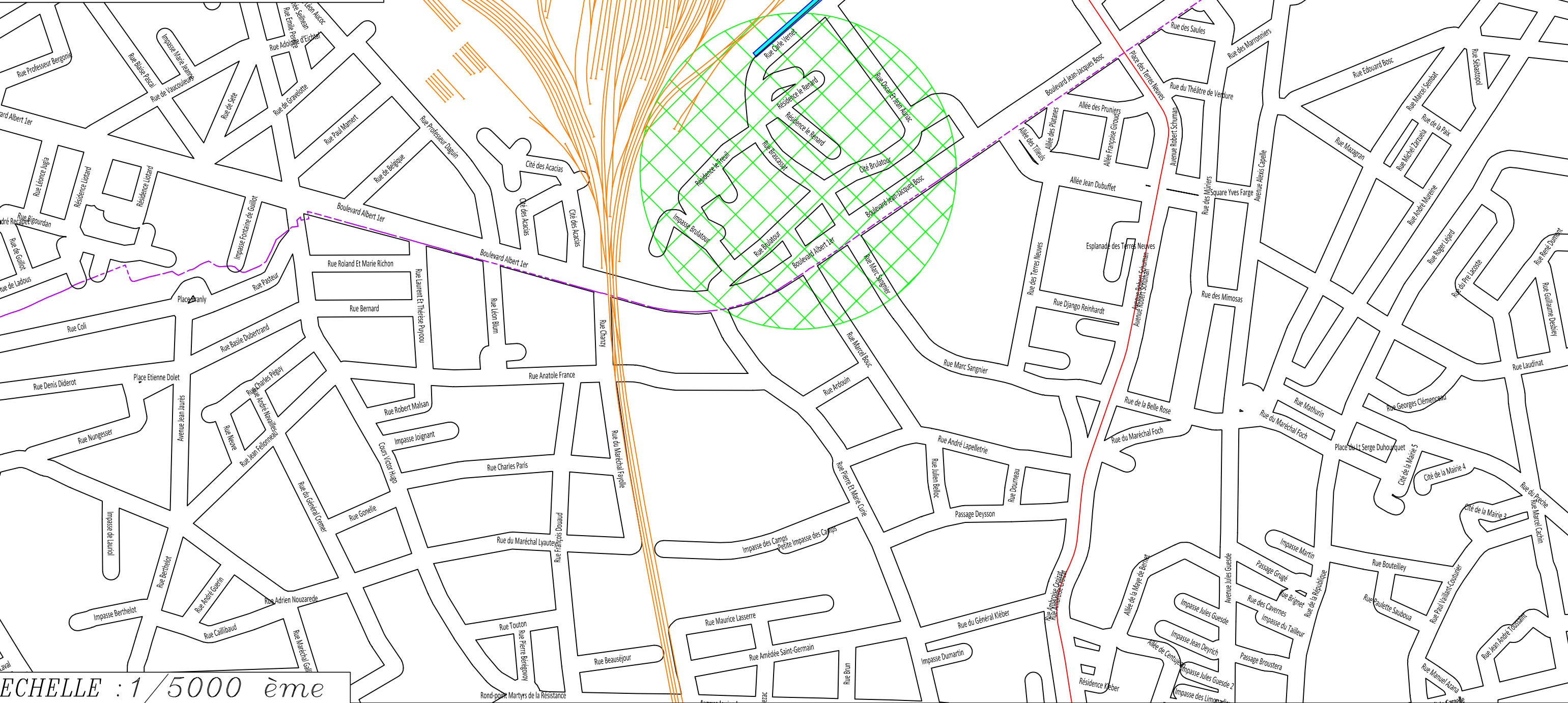
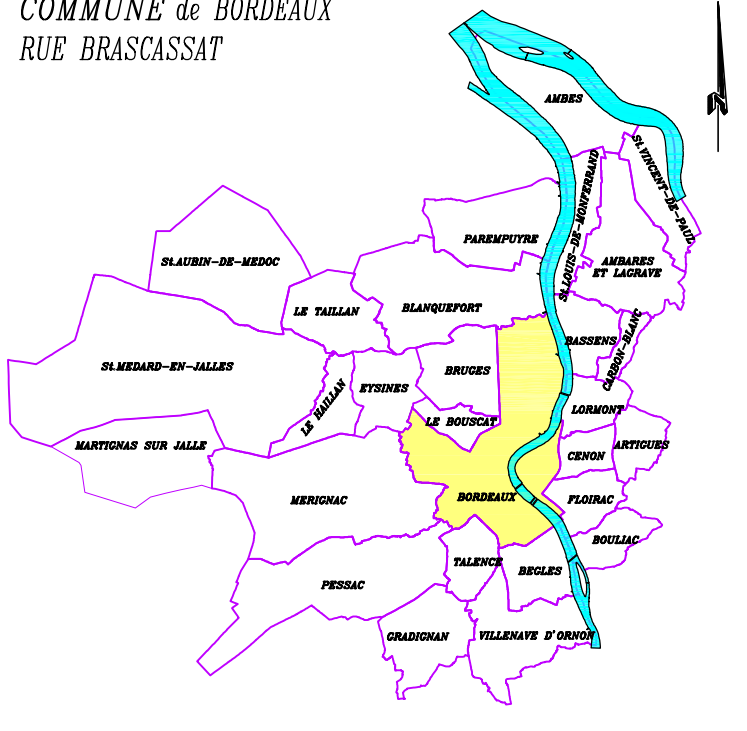
NUMERO DE CLASSEMENT	TOPEM	MODIFICATIONS	
9561	BX2033		
DRESSE LE : 14/09/2023 PAR : D.I.G. Service Topographie Centre de Définition des Alignements l.herve@bordeaux-metropole.fr Tél : 05 56 99 84 84 - Poste 28472 Bordeaux Métropole Esplanade Charles de Gaulle/BORDEAUX		D.I.G PROJETEUR : Justino DA COSTA	
		ADMISSION LE : 15/09/2023 LE CHEF DU SERVICE TOPOGRAPHIE Sylvain COSTEMALE <small>Sylvain Costemale Ingénieur du Service Topographie.</small>	
		SERVICE DEMANDEUR : REFERENT : BERCIS-GAUCAIN Aude 05 33 89 36 49 a.bercisgaucain@bordeaux-metropole.fr Pôle territorial Bordeaux - S. Foncier	



**BORDEAUX
MÉTROPOLE**

Service Topographie
Loïc HERVE
l.herve@bordeaux-metropole.fr
Tel : +33556998472

COMMUNE de BORDEAUX
RUE BRASCASSAT



ECHELLE : 1 / 5000 ème