








LEGENDE

-  EL7 – Alignement approuvé le : 24/07/1944
PAA avec servitude d'Alignement existante
-  P.A.A existant approuvé le :
-  Alignement à supprimer

-  Alignement à approuver
-  Sommet d'alignement à approuver défini
par ses coordonnées rectangulaires (voir tableau)
-  Limite parcelle cadastrale
-  PLU_ER_Voirie – Emplacement réservé de voirie



**BORDEAUX
MÉTROPOLE**
Service Topographie
Loïc HERVE
l.herve@bordeaux-metropole.fr
Tel : +33556998472



DIRECTION GENERALE NUMERIQUE
ET SYSTEMES D'INFORMATION

– DIRECTION DE L'INFORMATION GEOGRAPHIQUE –

SERVICE TOPOGRAPHIE

COMMUNE
de BORDEAUX

**ENQUETE PUBLIQUE PREALABLE
A LA MODIFICATION D'UN PLAN D'ALIGNEMENT**

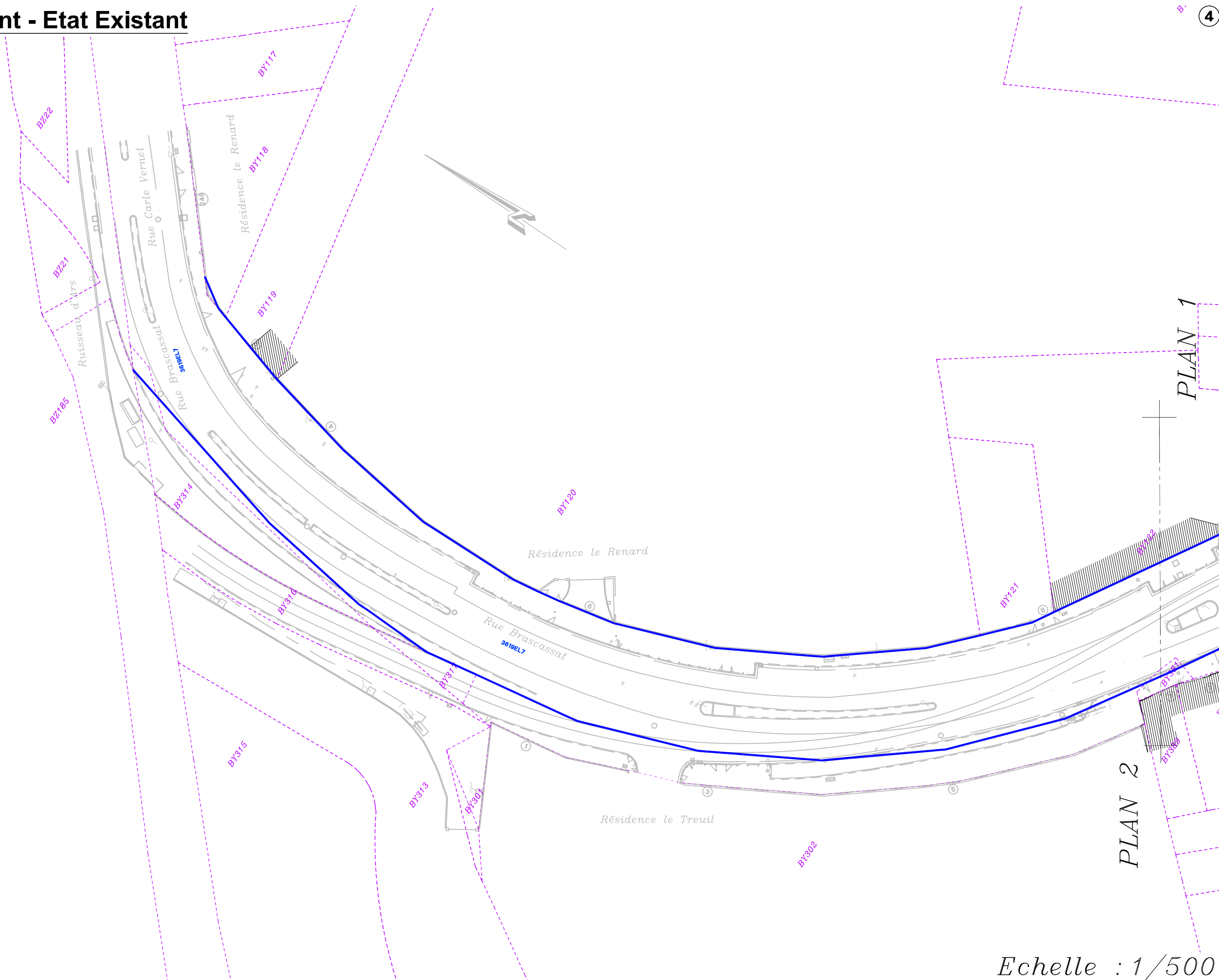
RUE BRASCASSAT

Partie comprise entre
RUE CARLE VERNET
et
BOULEVARD JEAN JACQUES BOSC

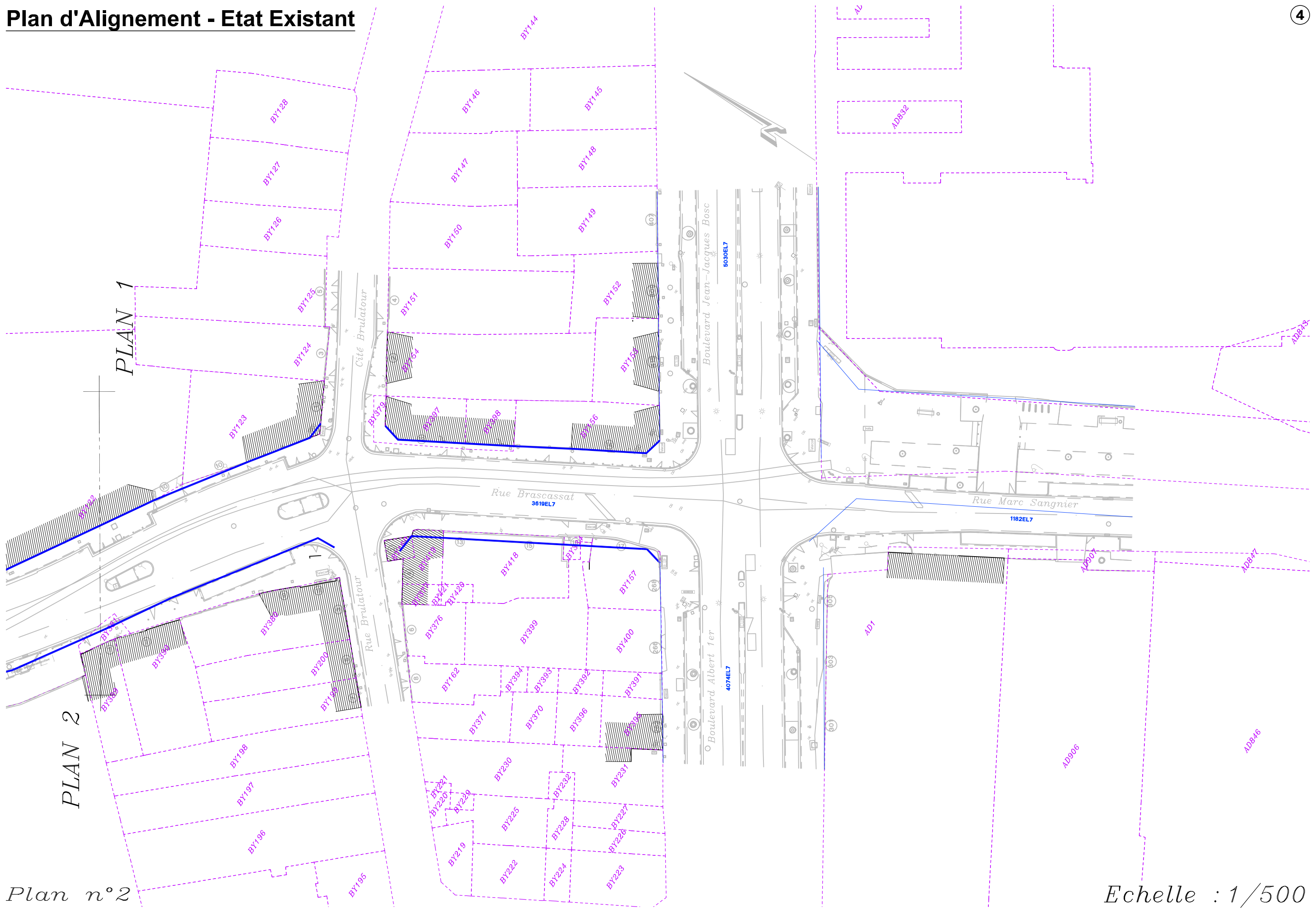
**PLAN D'ALIGNEMENT
ETAT EXISTANT**

NUMERO DE CLASSEMENT	TOPEM	MODIFICATIONS	
9561	BX2033		
<p>DRESSE LE : 14/09/2023 PAR : D.I.G.</p> <p>Service Topographie Centre de Définition des Alignements l.herve@bordeaux-metropole.fr</p> <p>Tél : 05 56 99 84 84 – Poste 28472 Bordeaux Métropole Esplanade Charles de Gaulle/BORDEAUX</p>		<p>D.I.G PROJETEUR : Justino DA COSTA</p> <p>ADMISSION LE : 15/09/2023 LE CHEF DU SERVICE TOPOGRAPHIE Sylvain COSTEMALE <small>Sylvain Costemale Ingénieur du Service Topographie.</small></p> <p>SERVICE DEMANDEUR : REFERENT : BERCIS-GAUCAIN Aude 05 33 69 36 49 a.bercisgaucain@bordeaux-metropole.fr Pôle territorial Bordeaux – S. Foncier</p>	

Plan d'Alignement - Etat Existant



Plan d'Alignement - Etat Existant



PLAN 1

PLAN 2

Plan n°2

Echelle : 1/500