




LEGENDE

-  EL7 – Alignement approuvé le : 06/05/1952
PAA avec servitude d'Alignement existante
-  P.A.A existant approuvé le :
-  Alignement à supprimer





-  Alignement à approuver
-  N° Sommet d'alignement à approuver défini
par ses coordonnées rectangulaires (voir tableau)
-  Limite parcelle cadastrale
-  PLU_ER_Voirie – Emplacement réservé de voirie

TABLEAU DES COORDONNEES

POINTS D'ALIGNEMENT		
N°	X	Y
1	1415056.02	4187584.41
2	1415059.96	4187573.39
3	1415058.76	4187582.87
4	1415060.10	4187573.78
5	1415076.50	4187587.48
6	1415062.16	4187574.31
7	1415080.05	4187588.40
8	1415073.58	4187577.24
9	1415089.36	4187590.80
10	1415077.69	4187578.30
11	1415098.43	4187593.14
12	1415078.93	4187578.62
13	1415106.57	4187595.23
14	1415082.96	4187579.66
15	1415115.90	4187597.63
16	1415092.05	4187582.02
17	1415124.80	4187599.91
18	1415099.84	4187584.05
19	1415127.40	4187600.54
20	1415104.70	4187585.32
21	1415131.72	4187601.66
22	1415113.62	4187587.59
23	1415139.73	4187603.69
24	1415126.90	4187591.10
25	1415148.95	4187606.06
26	1415137.47	4187593.86
27	1415155.29	4187607.73
28	1415144.22	4187595.56
29	1415161.03	4187609.22
30	1415152.62	4187597.79
31	1415169.72	4187611.40
32	1415161.42	4187600.04
33	1415175.67	4187612.90
34	1415167.32	4187601.53
35	1415180.53	4187614.17
36	1415180.27	4187604.77
37	1415189.13	4187616.36
38	1415185.07	4187606.02
39	1415204.65	4187620.51
40	1415189.89	4187607.21
41	1415219.36	4187623.99
42	1415191.16	4187607.53
43	1415229.46	4187626.50
44	1415196.53	4187608.89
46	1415202.34	4187610.35
48	1415216.16	4187613.89
50	1415220.89	4187615.09
52	1415225.72	4187610.27



Service Topographie
Loïc HERVE
l.herve@bordeaux-metropole.fr
Tel : +33556998472



DIRECTION GENERALE NUMERIQUE
ET SYSTEMES D'INFORMATION

- DIRECTION DE L'INFORMATION GEOGRAPHIQUE -

SERVICE TOPOGRAPHIE

COMMUNE
de BORDEAUX

**ENQUETE PUBLIQUE PREALABLE
A LA MODIFICATION D'UN PLAN D'ALIGNEMENT**

RUE JEAN PIERRE MARIE BOURON

Partie comprise entre
RUE EMILE GENTIL
et
BOULEVARD GEORGES POMPIDOU

**PLAN D'ALIGNEMENT
ETAT FUTUR**

NUMERO DE CLASSEMENT 9554	TOPEM BX2014	MODIFICATIONS	D.I.C PROJETEUR : Justino DA COSTA
DRESSE LE : 12/09/2023 PAR : D.I.C. Service Topographie Centre de Définition des Alignements l.herve@bordeaux-metropole.fr			ADMISSION LE : 13/09/2023 LE CHEF DU SERVICE TOPOGRAPHIE Sylvain COSTEMALE <small>Sylvain Costemale Ingénieur du Service Topographie.</small>
Tél : 05 56 99 84 84 – Poste 28472 Bordeaux Métropole Esplanade Charles de Gaulle/BORDEAUX			SERVICE DEMANDEUR : REFERENT : BERCIS-CAUCAIN Aude 05 33 69 36 49 a.bercisgaucain@bordeaux-metropole.fr Pôle territorial Bordeaux – S. Foncier

Plan d'Alignement - Etat Futur

