








**LEGENDE**

-  EL7 – Alignement approuvé le : 06/05/1952  
PAA avec servitude d'Alignement existante
-  P.A.A existant approuvé le :
-  Alignement à supprimer

---

-  Alignement à approuver
-  Sommet d'alignement à approuver défini  
par ses coordonnées rectangulaires (voir tableau)
-  Limite parcelle cadastrale
-  PLU\_ER\_Voirie – Emplacement réservé de voirie



**BORDEAUX  
MÉTROPOLE**  
Service Topographie  
Loïc HERVE  
l.herve@bordeaux-metropole.fr  
Tel : +33556998472



**DIRECTION GENERALE NUMERIQUE  
ET SYSTEMES D'INFORMATION**

**- DIRECTION DE L'INFORMATION GEOGRAPHIQUE -**

SERVICE TOPOGRAPHIE

COMMUNE  
de BORDEAUX

**ENQUETE PUBLIQUE PREALABLE  
A LA MODIFICATION D'UN PLAN D'ALIGNEMENT**

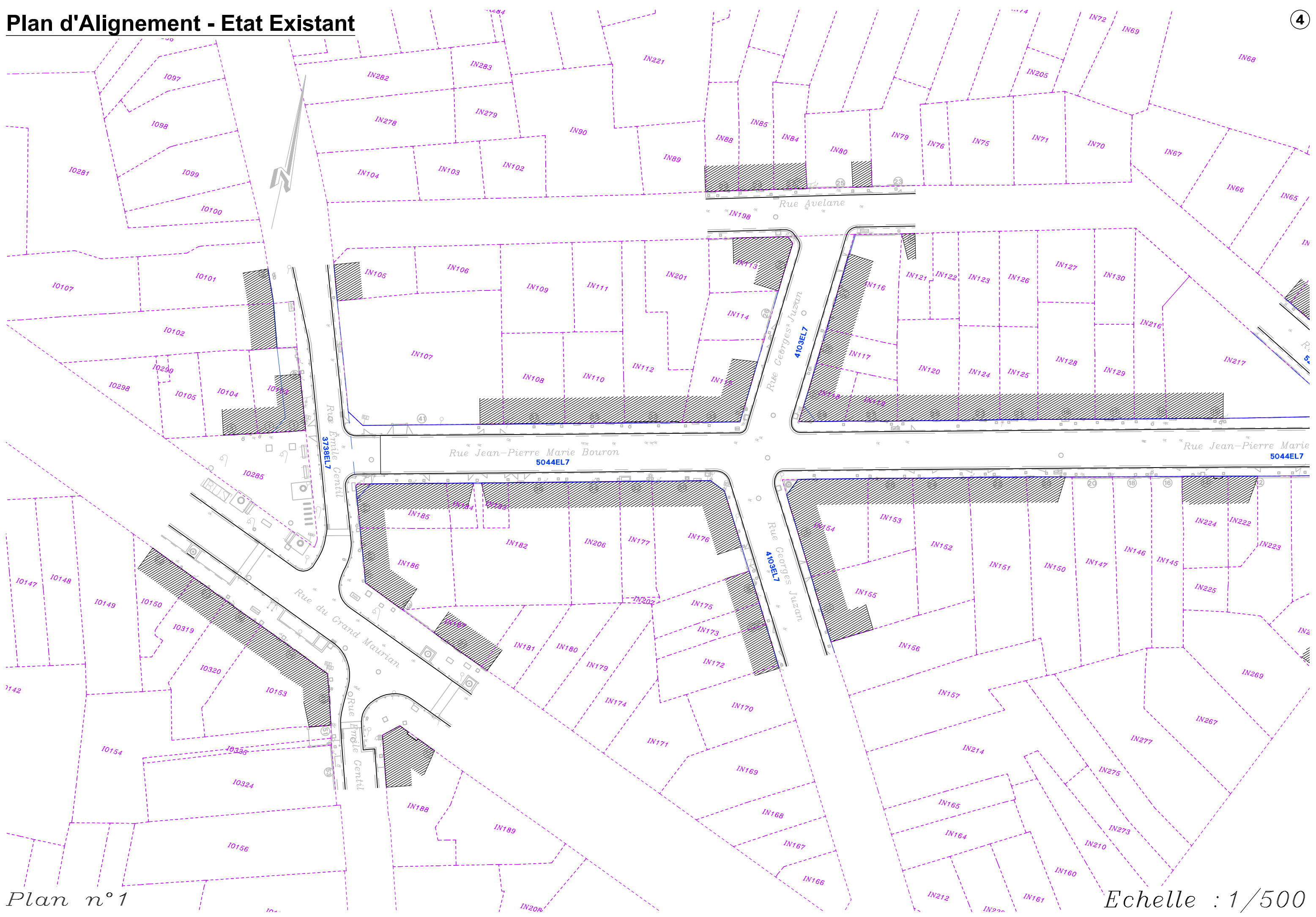
**RUE JEAN PIERRE MARIE BOURON**

Partie comprise entre  
**RUE EMILE GENTIL**  
et  
**BOULEVARD GEORGES POMPIDOU**

**PLAN D'ALIGNEMENT  
ETAT EXISTANT**

NUMERO DE CLASSEMENT	TOPEM	MODIFICATIONS	
9554	BX2014		
<b>DRESSE LE</b> : 12/09/2023 <b>PAR</b> : D.I.G. Service Topographie Centre de Définition des Alignements l.herve@bordeaux-metropole.fr  Tél : 05 56 99 84 84 – Poste 28472 Bordeaux Métropole Esplanade Charles de Gaulle/BORDEAUX		<b>D.I.G</b> <b>PROJETEUR</b> : Justino DA COSTA	
		<b>ADMISSION LE</b> : 13/09/2023 <b>LE CHEF DU SERVICE TOPOGRAPHIE</b> Sylvain COSTEMALE <small>Sylvain Costemale Ingénieur du Service Topographie.</small>	
		<b>SERVICE DEMANDEUR</b> : <b>REFERENT</b> : <b>BERCIS-GAUCAIN Aude</b> 05 33 69 36 49 a.bercisgaucain@bordeaux-metropole.fr Pôle territorial Bordeaux – S. Foncier	

# Plan d'Alignement - Etat Existant



# Plan d'Alignement - Etat Existant

