

LEGENDE








-  EL7 – Alignement approuvé le : 21/05/1938
PAA avec servitude d'Alignement existante
 -  P.A.A existant approuvé le :
 -  Alignement à supprimer
-
-  Alignement à approuver
 -  N° Sommet d'alignement à approuver défini par ses coordonnées rectangulaires (voir tableau)
 -  Limite parcelle cadastrale
 -  PLU_ER_Voirie – Emplacement réservé de voirie

TABLEAU DES COORDONNEES

POINTS D'ALIGNEMENT					
N°	X	Y			
1	1414510.70	4187277.84	22	1414532.78	4187148.58
2	1414528.79	4187286.68	23	1414522.54	4187106.86
3	1414512.42	4187265.85	24	1414533.67	4187145.38
4	1414527.07	4187284.99	26	1414534.53	4187143.15
5	1414514.50	4187251.32	28	1414535.76	4187141.06
6	1414525.74	4187283.05	30	1414539.28	4187136.64
7	1414515.99	4187224.81	32	1414542.10	4187132.96
8	1414524.71	4187280.76	34	1414544.38	4187129.55
9	1414516.44	4187215.87	36	1414546.09	4187126.67
10	1414528.29	4187218.18	38	1414546.89	4187125.09
11	1414517.27	4187201.73	40	1414547.61	4187123.26
12	1414529.94	4187188.62	42	1414548.25	4187120.17
13	1414517.80	4187192.18	44	1414548.38	4187118.80
14	1414530.93	4187171.41	46	1414548.41	4187116.03
15	1414518.27	4187183.47	48	1414548.23	4187113.67
16	1414531.26	4187164.93	50	1414547.78	4187111.41
17	1414518.80	4187173.95	52	1414547.01	4187109.08
18	1414531.77	4187155.10	54	1414546.25	4187107.44
19	1414519.31	4187164.42	56	1414545.18	4187105.40
20	1414532.01	4187152.51	58	1414543.56	4187102.74
21	1414521.49	4187128.01	60	1414540.91	4187099.53
			62	1414537.04	4187094.84
			64	1414535.23	4187092.02

SERVICE TOPOGRAPHIE

COMMUNE
de BORDEAUX

**ENQUETE PUBLIQUE PREALABLE
A LA MODIFICATION D'UN PLAN D'ALIGNEMENT**

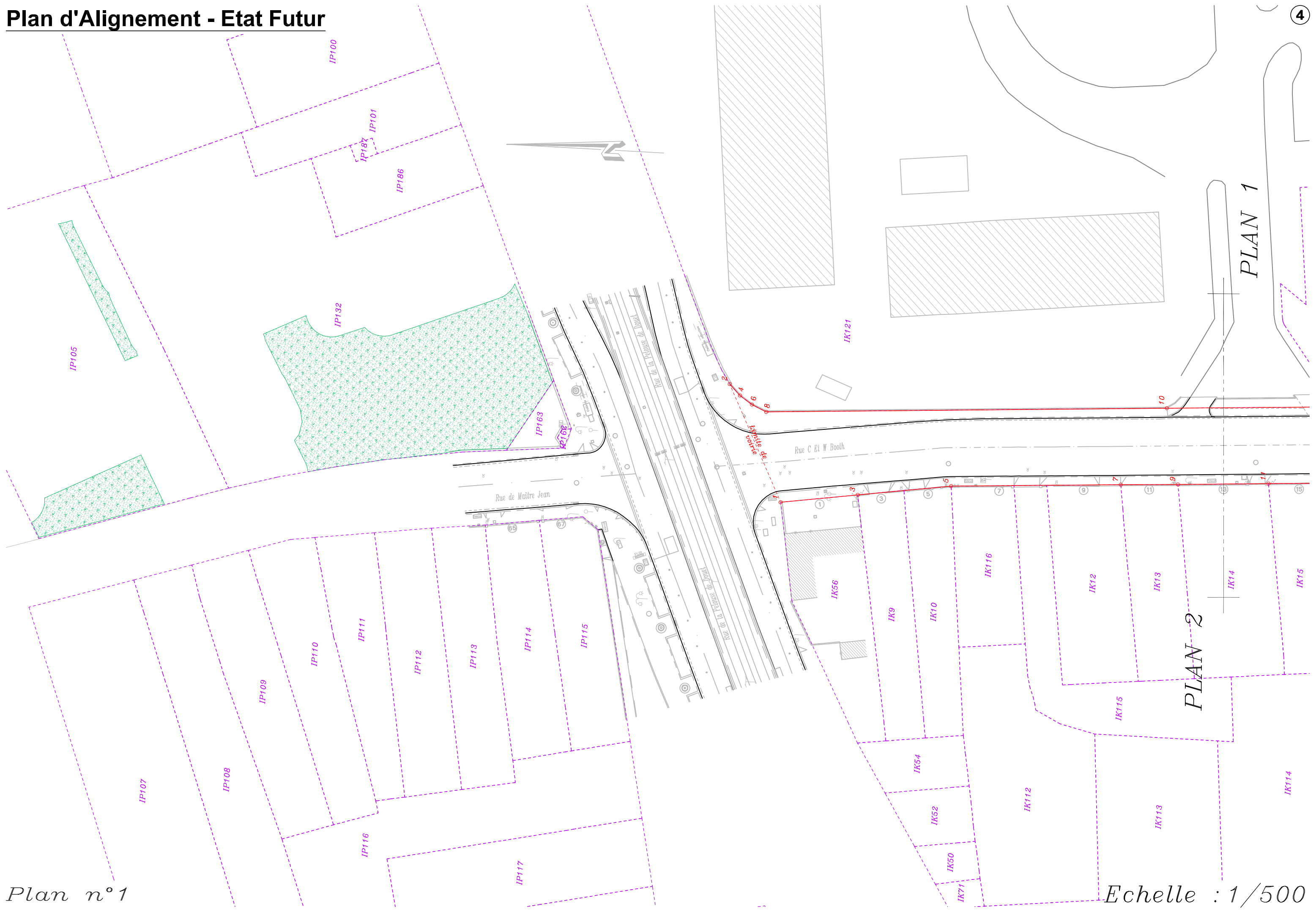
RUE CATHERINE ET WILLIAM BOOTH

Partie comprise entre
RUE DE LA PELOUSE DE DOUET
et
RUE PROFESSEUR TIMOTHEE PIECHAUD

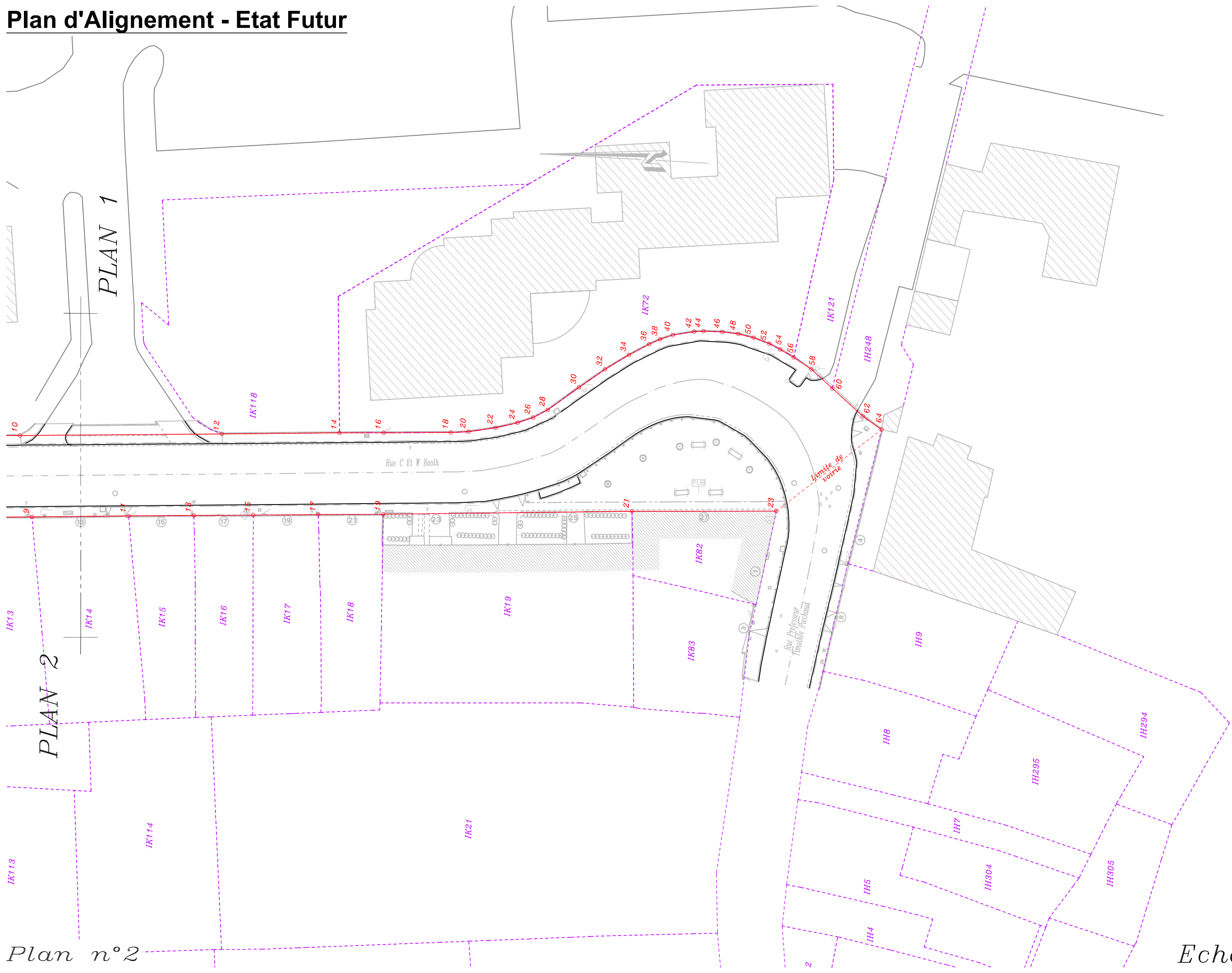
**PLAN D'ALIGNEMENT
ETAT FUTUR**

NUMERO DE CLASSEMENT 9564	TOPERIM BX2049	MODIFICATIONS	D.I.C PROJETEUR : Justino DA COSTA
DRESSE LE : 14/09/2023 PAR : D.I.C. Service Topographie Centre de Définition des Alignements l.herve@bordeaux-metropole.fr			ADMISSION LE : 15/09/2023 LE CHEF DU SERVICE TOPOGRAPHIE Sylvain COSTEMALE <small>Sylvain Costemale Ingénieur du Service Topographie.</small>
Tél : 05 56 99 84 84 – Poste 28472 Bordeaux Métropole Esplanade Charles de Gaulle/BORDEAUX			SERVICE DEMANDEUR : REFERENT : BERCIS-GAUCAIN Aude 05 33 69 36 49 a.bercisgaucain@bordeaux-metropole.fr Pôle territorial Bordeaux – S. Foncier

Plan d'Alignement - Etat Futur



Plan d'Alignement - Etat Futur



Plan n°2

Echelle : 1/500