



Reçu à la préfecture de Gironde le	Mis en ligne le
29 NOV. 2023	30 NOV. 2023

Direction générale des territoires
Pôle territorial de Bordeaux
Direction du développement et de l'aménagement
Service foncier

ARRÊTÉ DE BORDEAUX METROPOLE

OBJET : Bordeaux – Plans d'alignement – « Campagne » de mise à jour 2023 –
Modification du plan d'alignement de la rue Pierre Curie - Approbation

Vu le Code général des collectivités territoriales et notamment ses articles L. 5217-2
et L. 5211-10 ;

Vu le Code de la voirie routière et notamment son article L. 112-1 et ses articles R.
141-1 et suivants ;

Vu le code des relations entre le public et l'administration, et notamment ses articles
L. 134-1 et L.134-2 et ses articles R. 134-3 et suivants ;

Vu le plan d'alignement de la rue Pierre Curie approuvé le 2 mars 1956 ;

Vu la délibération n° 2023-2 du 27 janvier 2023 par laquelle le Conseil de Bordeaux
Métropole a donné délégation à son Président pour accomplir certains actes, notam-
ment le point n°15) de son annexe relative à l'élaboration, la modification et l'abroga-
tion des plans d'alignement ;

Vu l'arrêté métropolitain n° 23METPP00708 du 27 juin 2023 par lequel Mme Karine
Gessner, adjointe au directeur général des territoires en charge du Pôle territorial de
Bordeaux, a reçu délégation de Monsieur le Président de Bordeaux Métropole pour
signer tous documents se rapportant à ce champ de compétences ci-dessus ;

Vu l'arrêté n°23METPP00835 du 16 août 2023 décidant d'ouvrir une enquête pu-
blique ayant pour objet la « Campagne » 2023 de mise à jour de divers plans d'ali-
gnement sur la commune de Bordeaux ;

Vu le rapport d'enquête et les conclusions du commissaire enquêteur en date du 9
novembre 2023 ;

Considérant que des plans d'alignement, visant à délimiter les emprises du domaine
public routier, ont été établis sur la majeure partie des rues de Bordeaux ; que certains
de ces plans d'alignement prévoient l'intégration future au domaine public routier

d'emprises appartenant à des propriétés privées, lesquelles sont alors frappées d'une servitude d'alignement ;

Considérant que les orientations de la Collectivité en matière d'aménagement et d'élargissement de voies ont évolué depuis l'institution de ces plans d'alignement ; des mises à jour des plans sont engagées périodiquement ; que certains d'entre eux sont devenus obsolètes ;

Considérant qu'une enquête publique ordonnée par arrêté n°23METPP00835 du 16 août 2023 s'est déroulée du 26 septembre au 11 octobre 2023 en vue de la mise à jour de 12 plans d'alignement sur la commune de Bordeaux, dont le plan d'alignement de la rue Pierre Curie ;

Considérant qu'ont été présentées au public lors de l'enquête des modifications visant

- D'une part, à ramener le plan d'alignement, qui prévoyait un élargissement côté pair de la rue frappant une propriété privée bâtie, au niveau des limites actuelles de la voie, levant ainsi la servitude pesant sur la propriété ;
- D'autre part, à conserver et adapter les limites du plan d'alignement au regard de l'emprise actuelle de la voie, en maintenant notamment une servitude d'alignement sur une portion de propriété privée déjà aménagée en trottoir ;

Considérant que les contributions exprimées, notamment sur le registre électronique, se sont montrées favorables au projet de mise à jour de la rue Pierre Curie ;

Considérant que cette enquête publique s'est conclue par un avis favorable sans réserve du commissaire enquêteur sur les modifications proposées au plan d'alignement ;

Le Président de Bordeaux Métropole

ARRÊTE

Article 1 : Approbation du plan d'alignement

Il est décidé d'approuver le plan d'alignement modifié de la rue Pierre Curie à Bordeaux tel qu'annexé.

Article 2 : Effets juridiques

Les modifications apportées au plan d'alignement de la rue Pierre Curie éteignent les servitudes grevant les parcelles concernées qui n'en sont plus frappées à compter de l'entrée en vigueur de la présente décision.

Article 3 : Opposabilité et entrée en vigueur

Le report en servitude d'utilité publique (EL7) de ces modifications dans le plan local d'urbanisme sera sollicité.

La présente décision sera transmise au contrôle de légalité et publiée sous forme électronique par une mise en ligne sur le site internet de Bordeaux Métropole.

Article 4 : Recours

La présente décision peut faire l'objet d'un recours gracieux devant Monsieur le Président de Bordeaux Métropole ou d'un recours contentieux devant le juge administratif, dans le délai maximum de deux mois à compter de sa publicité. L'absence de réponse dans un délai de deux mois vaut décision implicite de rejet. Un recours contentieux peut être également introduit devant le juge administratif, dans un délai maximum de deux mois à compter de la notification du rejet du recours gracieux par l'Administration.

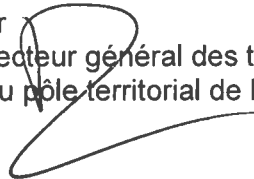
Article 5 : Exécution

Monsieur le Directeur général des services de Bordeaux Métropole est chargé de l'exécution du présent arrêté dont une ampliation sera transmise à M. le maire de Bordeaux et à M. le Commissaire enquêteur.




Fait à Bordeaux, au siège de Bordeaux Métropole le 28 NOV. 2023

pour le Président et par délégation,

Karine Gessner
Adjointe au Directeur général des territoires
Responsable du pôle territorial de Bordeaux



LEGENDE

-  EL7 – Alignement approuvé le : 02/03/1956
PAA avec servitude d'Alignement existante
-  P.A.A existant approuvé le :
-  Alignement à supprimer





-  Alignement à approuver
-  N° Sommet d'alignement à approuver défini par ses coordonnées rectangulaires (voir tableau)
-  Limite parcelle cadastrale
-  PLU_ER_Voirie – Emplacement réservé de voirie

TABLEAU DES COORDONNEES

POINTS D'ALIGNEMENT		
N°	X	Y
1	1417326.24	4186494.00
2	1417335.69	4186493.60
3	1417327.63	4186503.46
4	1417336.17	4186503.91
5	1417330.56	4186524.33
6	1417337.81	4186504.03
7	1417331.88	4186533.13
8	1417338.91	4186511.92
9	1417332.74	4186539.09
10	1417339.37	4186515.19
11	1417333.65	4186545.27
12	1417340.84	4186525.36
13	1417334.46	4186550.86
14	1417341.68	4186531.22
15	1417335.21	4186556.15
16	1417342.51	4186537.12
17	1417336.14	4186562.30
18	1417343.44	4186543.49
19	1417337.61	4186572.27
20	1417344.32	4186549.42
21	1417334.51	4186574.78
22	1417345.25	4186555.88
23	1417339.56	4186585.67
24	1417346.13	4186561.98
25	1417339.29	4186587.72
26	1417347.35	4186570.38
28	1417348.98	4186581.32
30	1417357.94	4186585.39

SERVICE TOPOGRAPHIE


COMMUNE
de BORDEAUX

**ENQUETE PUBLIQUE PREALABLE
A LA MODIFICATION D'UN PLAN D'ALIGNEMENT**

RUE PIERRE CURIE

Partie comprise entre
RUE PAULINE KERGOMARD
et
RUE LEYDET

**PLAN D'ALIGNEMENT
ETAT FUTUR**

NUMERO DE CLASSEMENT	TOPEM	MODIFICATIONS	
9555	BX2015		
DRESSE LE : 12/09/2023 PAR : D.I.G. Service Topographie Centre de Définition des Alignements l.herve@bordeaux-metropole.fr Tél : 05 56 99 84 84 – Poste 28472 Bordeaux Métropole Esplanade Charles de Gaulle/BORDEAUX		D.I.G PROJETEUR : Justino DA COSTA ADMISSION LE : 13/09/2023 LE CHEF DU SERVICE TOPOGRAPHIE Sylvain COSTEMALE <small>Sylvain Costemale Ingénieur du Service Topographie.</small> 	
		SERVICE DEMANDEUR : REFERENT : BERCIS-CAUGAIN Aude 05 33 89 36 49 a.bercisgaugin@bordeaux-metropole.fr Pôle territorial Bordeaux – S. Foncier	

Plan d'Alignement - Etat Futur

