

- DIRECTION DE L'INFORMATION GEOGRAPHIQUE -

SERVICE TOPOGRAPHIE


COMMUNE
de BORDEAUX

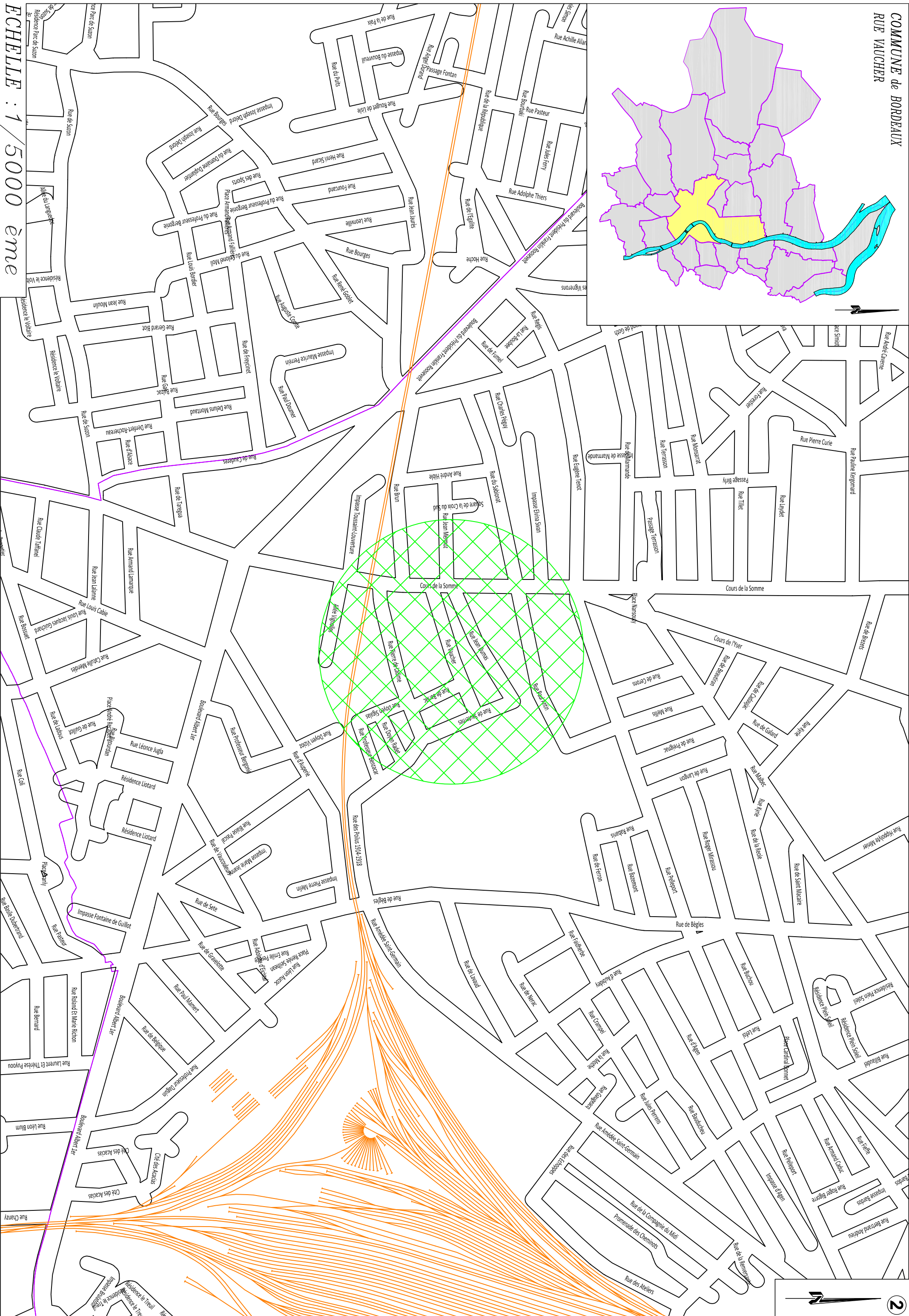
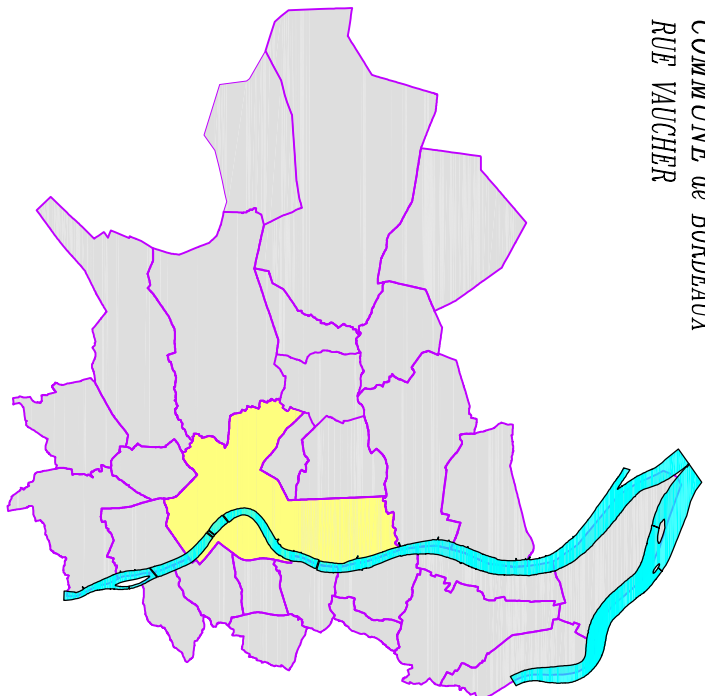
ENQUETE PUBLIQUE PREALABLE A LA MODIFICATION D'UN PLAN D'ALIGNEMENT

RUE VAUCHER

Partie comprise entre
COURS DE LA SOMME
et
RUE DE SAUTERNES

PLAN DE SITUATION

NUMERO DE CLASSEMENT 9538	MODIFICATIONS	D.I.C DOMINIE BRACHET
DRESSE LE : 12/09/2022 PAR .D.I.C. Service Topographie Centre de Définition des Alignements lieve@bordeaux-metropole.fr		ADMISSION LE : 13/09/2022 LE CHEF DU SERVICE TOPOGRAPHIE SYLVAIN COSTEMALE  Sylvain Costemale Ingénieur de Service Topographie
Tel : 05 56 99 84 84 - Poste 28472 Bordeaux Métropole Eplanade Charles de Gaulle/BORDEAUX		SERVICE DEMANDEUR : BERGES-CAILLON Aude 330898849 a.bergescaillon@bordeaux-metropole.fr Pôle Territorial Bordeaux - S. Pouchet



ECHELLE : 1/5000 ème

