

LEGENDE








-  Servitude d'Alignement existante approuvée le :
-  Plan d'Alignement existant approuvé le : 21/11/1957
-  Alignement à supprimer
-  Alignement à approuver
-  Sommet d'alignement à approuver défini par ses coordonnées rectangulaires (voir tableau)
-  Limite parcelle cadastrale
-  Emplacement réservé de voirie

TABLEAU DES COORDONNEES

N°	POINTS D'ALIGNEMENT		55	1414037.80	4190750.86
	X	Y			
1	1414005.61	4190506.03	56	1414084.05	4191057.51
2	1413985.75	4190516.70	57	1414039.56	4190760.29
3	1414002.05	4190511.83	58	1414087.09	4191074.13
4	1413991.72	4190518.87	59	1414041.62	4190770.31
5	1414005.85	4190523.03	60	1414091.20	4191096.08
6	1414004.57	4190552.41	61	1414043.55	4190779.98
7	1414008.91	4190530.76	62	1414092.49	4191103.36
8	1414006.72	4190561.29	63	1414046.92	4190797.73
9	1414012.06	4190539.48	64	1414093.80	4191107.71
10	1414007.18	4190573.57	65	1414050.69	4190812.85
11	1414013.48	4190543.51	66	1414096.88	4191126.18
12	1414007.03	4190577.07	67	1414050.87	4190877.75
13	1414014.61	4190543.07	68	1414097.84	4191131.68
14	1414005.08	4190623.26	69	1414054.01	4190834.65
15	1414016.34	4190547.94	70	1414099.39	4191140.00
16	1414004.27	4190641.48	71	1414057.12	4190851.12
17	1414019.61	4190557.09	72	1414100.91	4191144.97
18	1414003.33	4190644.18	73	1414059.75	4190864.60
19	1414019.78	4190561.50	74	1414104.11	4191152.64
20	1414005.84	4190649.12	75	1414061.86	4190875.38
21	1414019.21	4190573.24	76	1414117.99	4191170.54
22	1414006.28	4190651.25	77	1414062.67	4190879.37
23	1414019.14	4190574.60	78	1414132.17	4191180.55
24	1414008.67	4190664.06	79	1414064.90	4190891.41
25	1414018.60	4190590.89	80	1414131.61	4191185.20
26	1414023.92	4190742.46	81	1414067.11	4190902.36
27	1414017.80	4190608.54	83	1414069.18	4190913.53
28	1414041.95	4190834.95	85	1414071.26	4190924.27
29	1414017.68	4190612.04	87	1414073.79	4190938.02
30	1414043.42	4190842.77	89	1414075.84	4190948.94
31	1414017.01	4190627.29	91	1414078.77	4190964.41
32	1414044.39	4190846.90	93	1414082.22	4190983.04
33	1414016.85	4190631.11	95	1414085.39	4191000.00
34	1414044.63	4190846.85	97	1414086.65	4191006.71
35	1414016.74	4190636.71	101	1414091.36	4191032.53
36	1414049.82	4190875.20	103	1414092.36	4191038.09
37	1414016.62	4190640.48	105	1414098.61	4191070.64
38	1414054.94	4190902.17	107	1414099.91	4191077.93
39	1414017.88	4190647.55	109	1414101.89	4191088.08
40	1414057.68	4190916.58	111	1414102.72	4191092.35
41	1414018.87	4190653.76	113	1414103.65	4191097.13
42	1414060.12	4190931.12	115	1414107.31	4191116.58
43	1414021.72	4190667.24	117	1414110.89	4191135.06
44	1414062.17	4190941.65	119	1414114.55	4191143.66
45	1414024.66	4190682.69	121	1414117.00	4191147.76
46	1414063.95	4190950.94	123	1414119.42	4191151.35
47	1414027.73	4190698.59	125	1414122.37	4191154.74
48	1414067.24	4190967.79	127	1414125.92	4191158.39
49	1414030.16	4190710.85	129	1414129.86	4191161.60
50	1414074.76	4191007.95	131	1414135.84	4191166.35
51	1414033.21	4190727.11	133	1414138.07	4191166.65
52	1414078.23	4191026.70	135	1414150.21	4191171.25
53	1414035.63	4190740.39	137	1414151.56	4191170.27
54	1414081.62	4191044.91	139	1414152.63	4191171.81



DIRECTION GENERALE NUMERIQUE
ET SYSTEMES D'INFORMATION

4

- DIRECTION DE L'INFORMATION GEOGRAPHIQUE -

SERVICE TOPOGRAPHIE

COMMUNE
de BORDEAUX

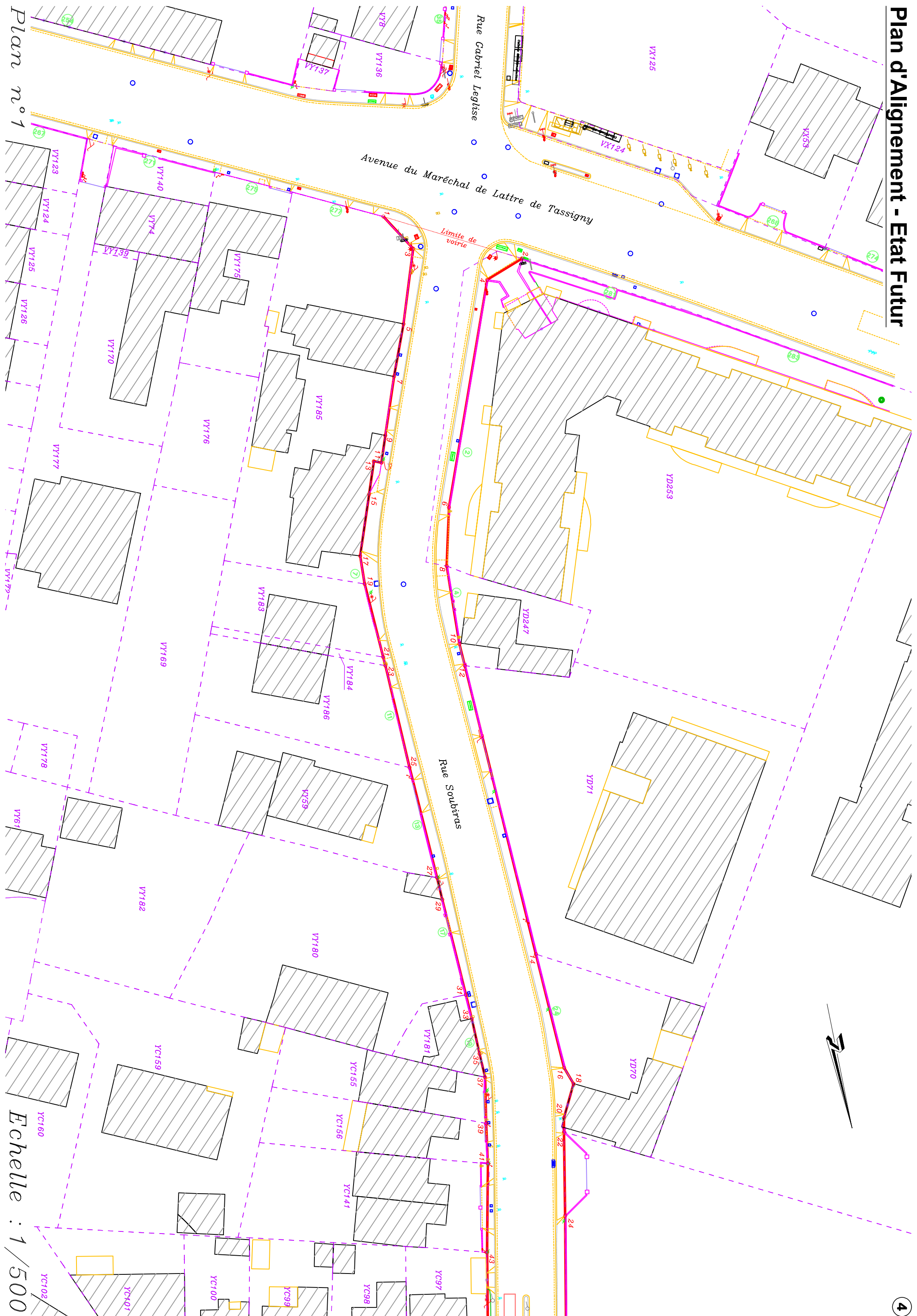
ENQUETE PUBLIQUE PREALABLE
A LA MODIFICATION D'UN PLAN D'ALIGNEMENT

RUE SOUBIRAS

Partie comprise entre
AVENUE D'EYSINES
et
AVENUE DU MARECHAL DE LATRE DE TASSIGNY

PLAN D'ALIGNEMENT
ETAT FUTUR

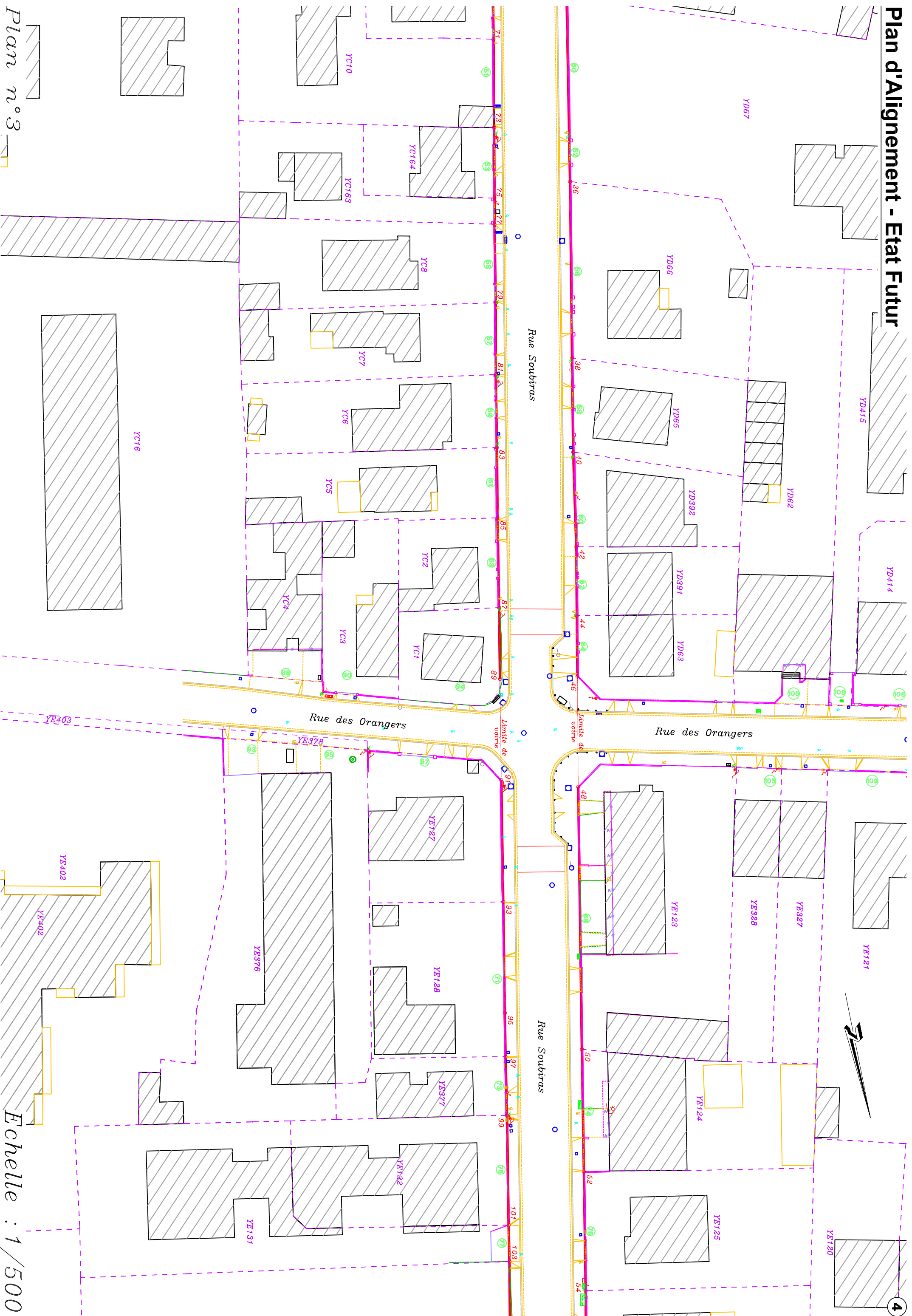
<p>NUMERO DE CLASSEMENT 9536</p>	<p>MODIFICATIONS</p>
<p>D.P.C. DIRECTION DE L'INFORMATION GEOGRAPHIQUE</p>	<p>Domaine BRACHET</p>
<p>PAR : D.I.C. DRESSE LE : 16/09/2022</p>	<p>ADMISSION LE : 17/09/2022</p>
<p>Service Topographie Centre de Définition des Alignements lherve@bordeaux-metropole.fr</p>	<p>LA CHER DU SERVICE TOPOGRAPHIE SYLVAIN COSTEMALE</p>
<p>Tel : 05 56 99 84 84 - Poste 28472 Bordeaux Métropole Eplanade Charles de Gaulle/BORDEAUX</p>	<p>SERVICE DEMANDEUR : BERCOS-CALICOU Aude 33083849 a.lherve@bordeaux-metropole.fr Pôle Territorial Bordeaux - S. Fencher</p>



Plan n°1

Echelle : 1/500

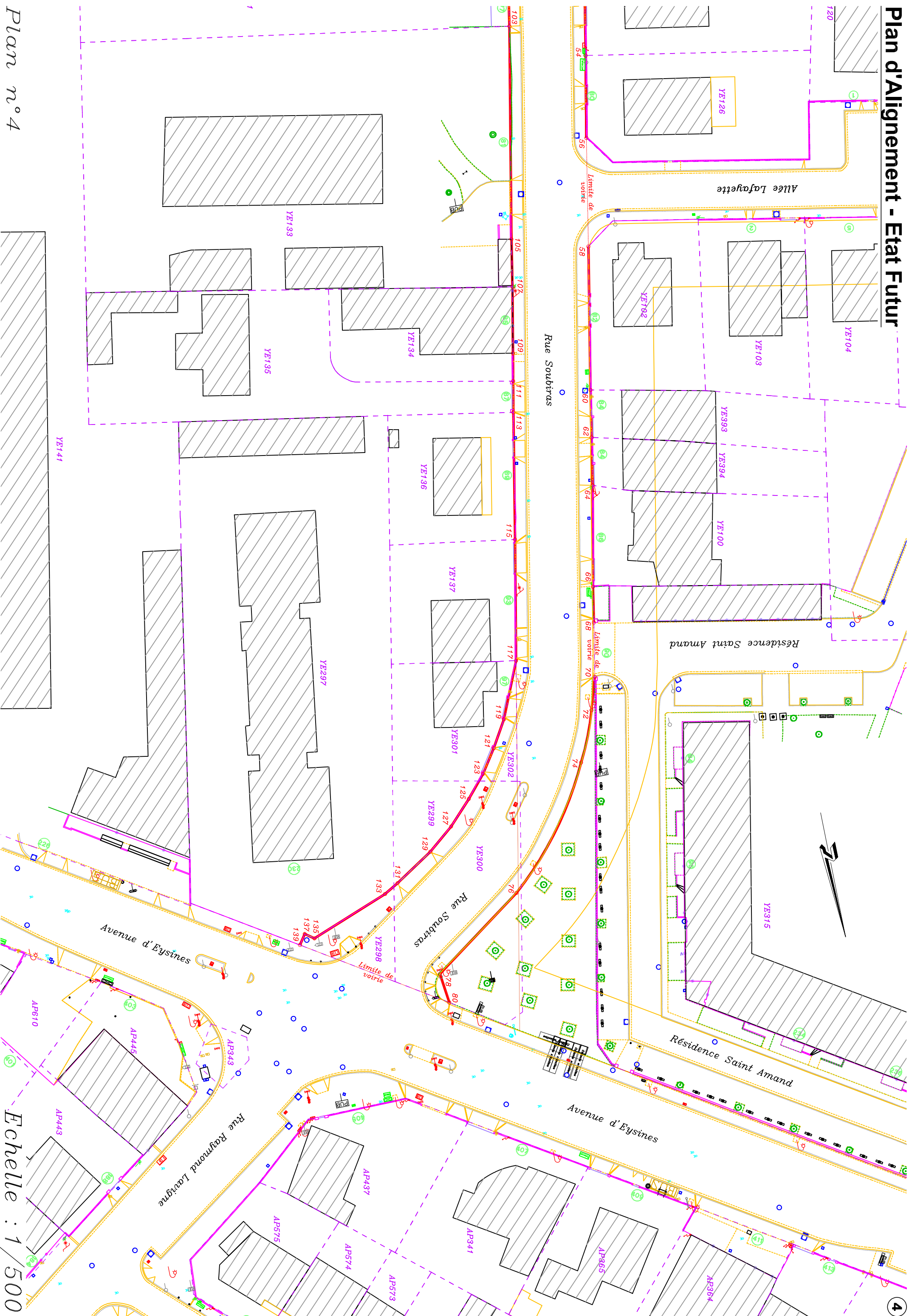
Plan d'Alignement - Etat Futur



Plan n°3

Echelle : 1/500

Plan d'Alignement - Etat Futur



Plan n°4

Echelle : 1/500