

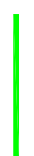







LEGENDE

-  Servitude d'Alignement existante approuvée le :
-  Plan d'Alignement existant approuvé le : 21/11/1957
-  Alignement à supprimer
-  Alignement à approuver
-  Sommet d'alignement à approuver défini par ses coordonnées rectangulaires (voir tableau)
-  Limite parcelle cadastrale
-  Emplacement réservé de voirie

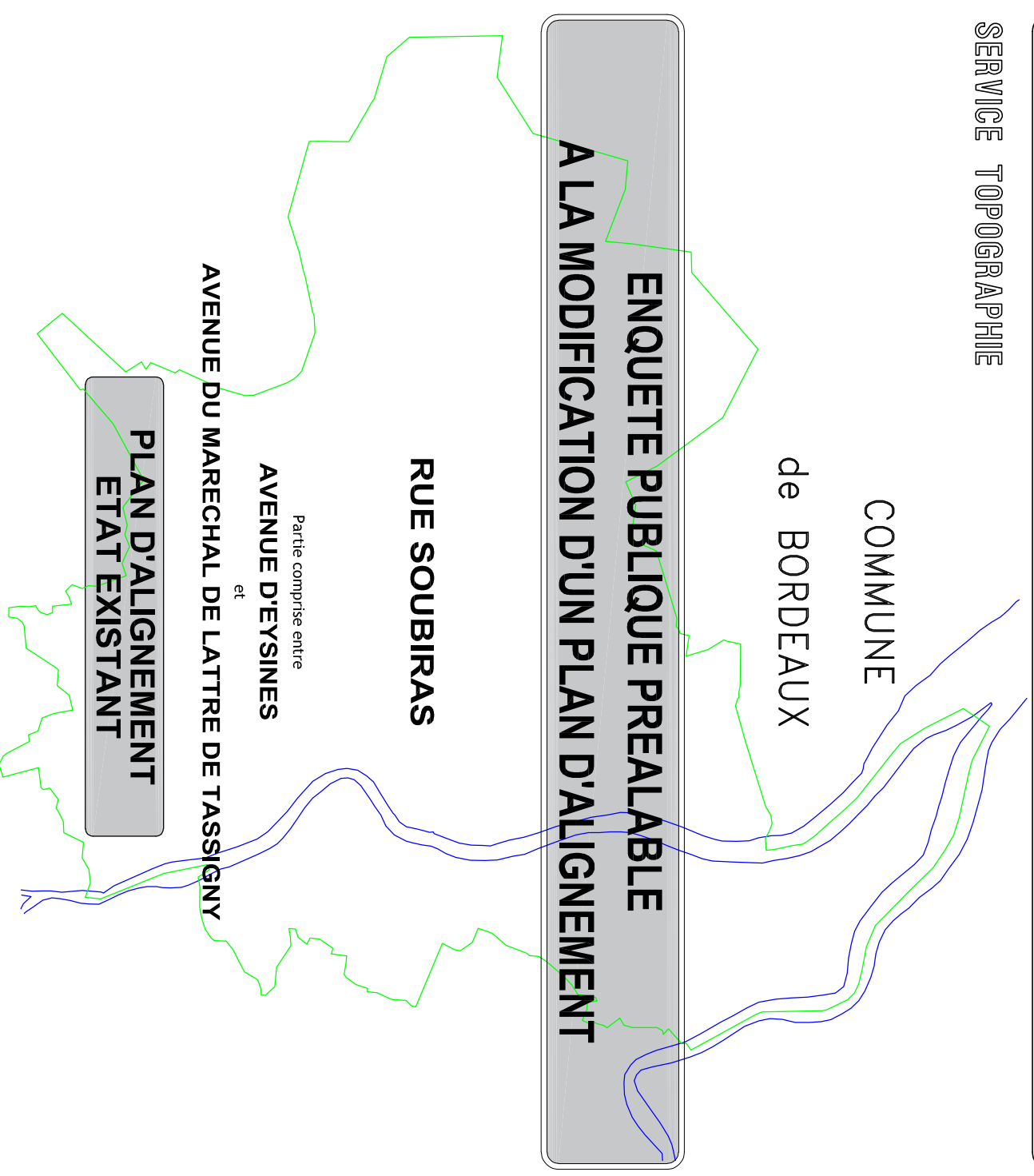


DIRECTION GENERALE NUMERIQUE
ET SYSTEMES D'INFORMATION

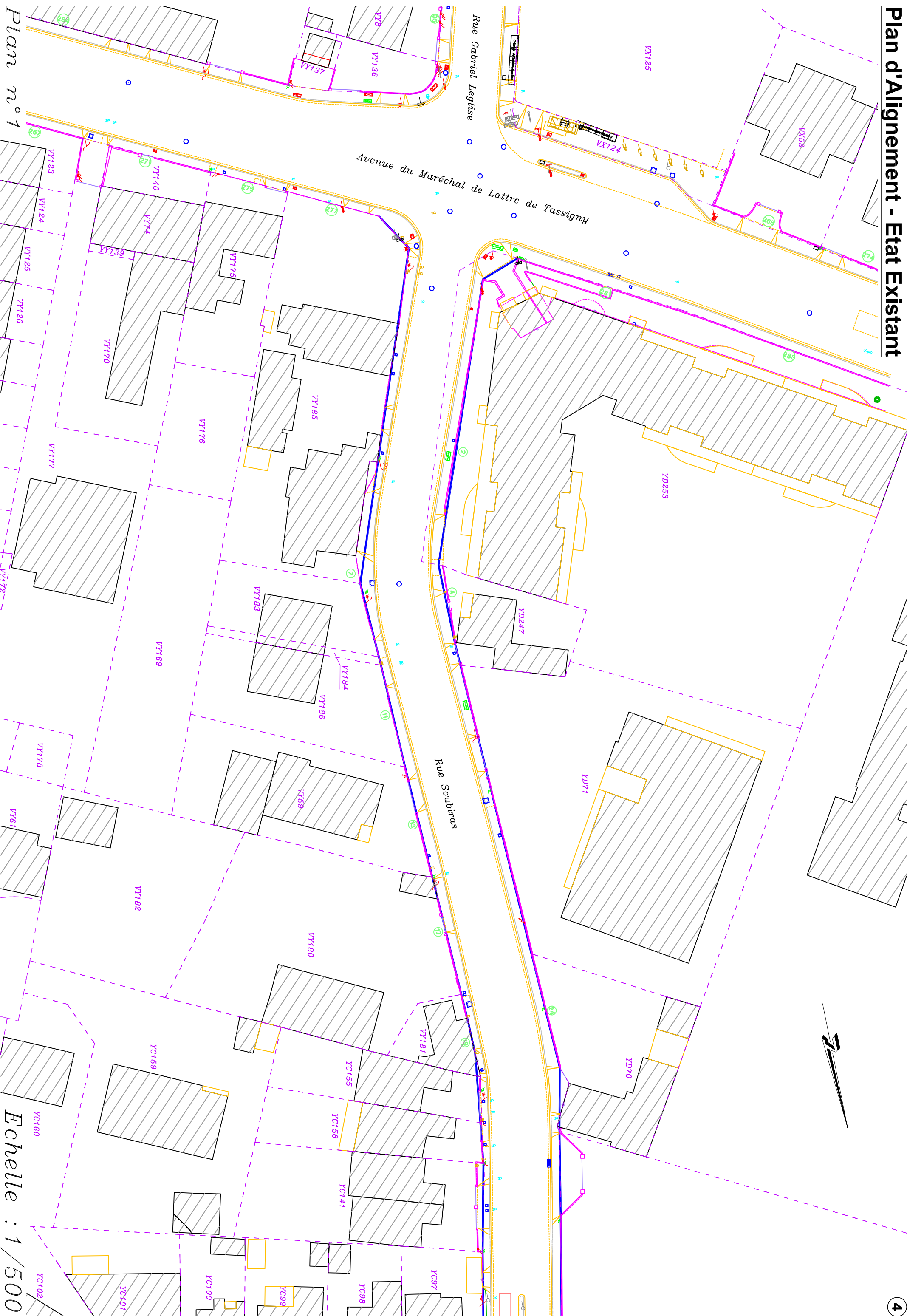
4

- DIRECTION DE L'INFORMATION GEOGRAPHIQUE -

SERVICE TOPOGRAPHIE



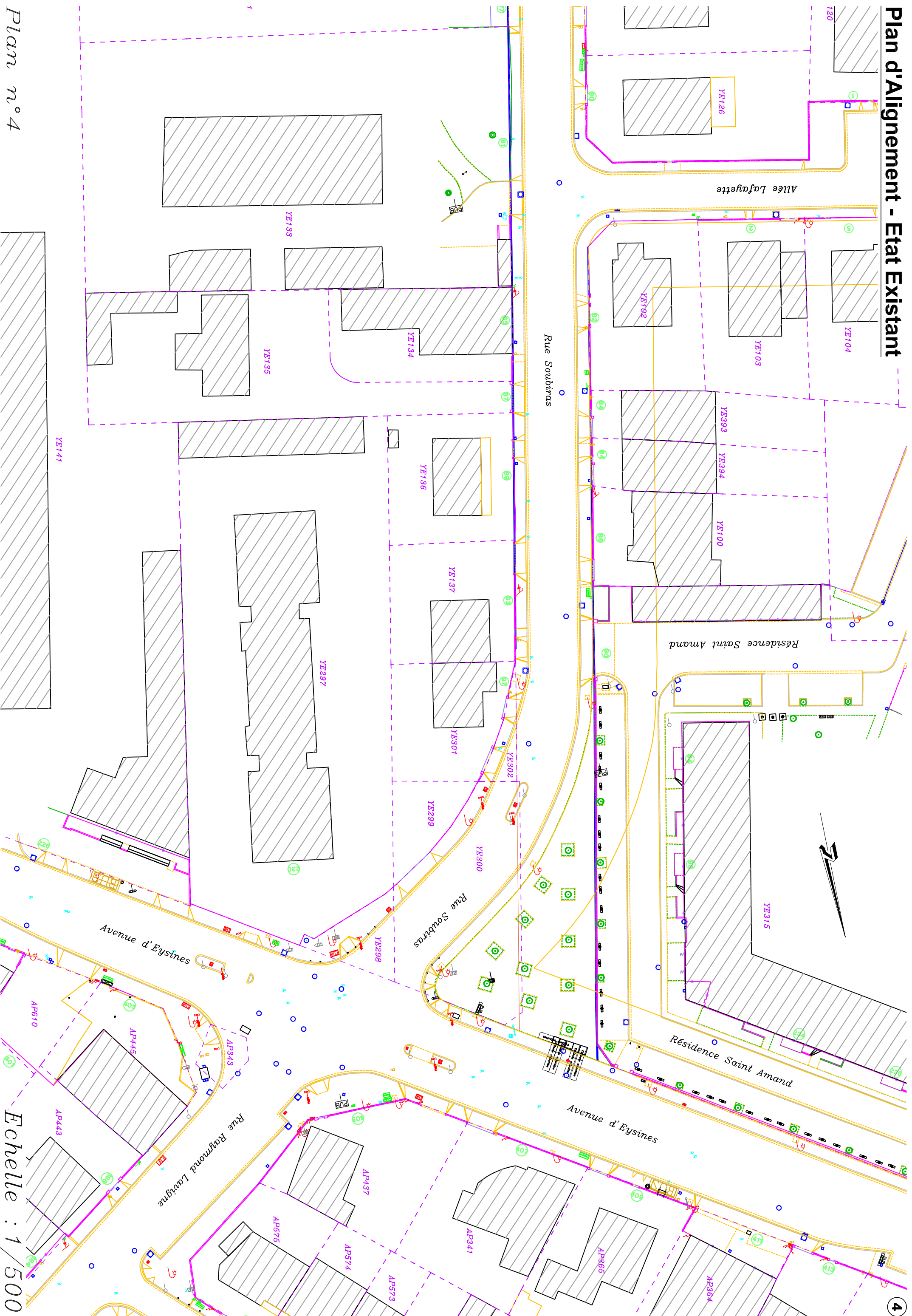
NUMERO DE CLASSEMENT 9536	MODIFICATIONS	D.I.C PROJETEUR : Damien BRACHET
DRESSE LE : 16/09/2022 PAR : D.I.C. Service Topographie Centre de Définition des Alignements lherve@bordeaux-metropole.fr		ADMISSION LE : 17/09/2022 LA CHER DU SERVICE TOPOGRAPHIE SYLVAIN COSTEMALE Sylvain Costemalle Ingénieur de Service Topographie
Tel : 05 56 99 84 84 - Poste 28472 Bordeaux Métropole Espace Charles de Gaulle/BORDEAUX		SERVICE DEMANDEUR : BERCOS-CALQUIN Aude 33080849 a.bercos@bordeaux-metropole.fr Pôle Territorial Bordeaux - S. Pouchet



Plan n°1

Echelle : 1/500

Plan d'Alignement - Etat Existant



Plan n°4

Echelle : 1/500