

- DIRECTION DE L'INFORMATION GEOGRAPHIQUE -

SERVICE TOPOGRAPHIE


COMMUNE
de BORDEAUX

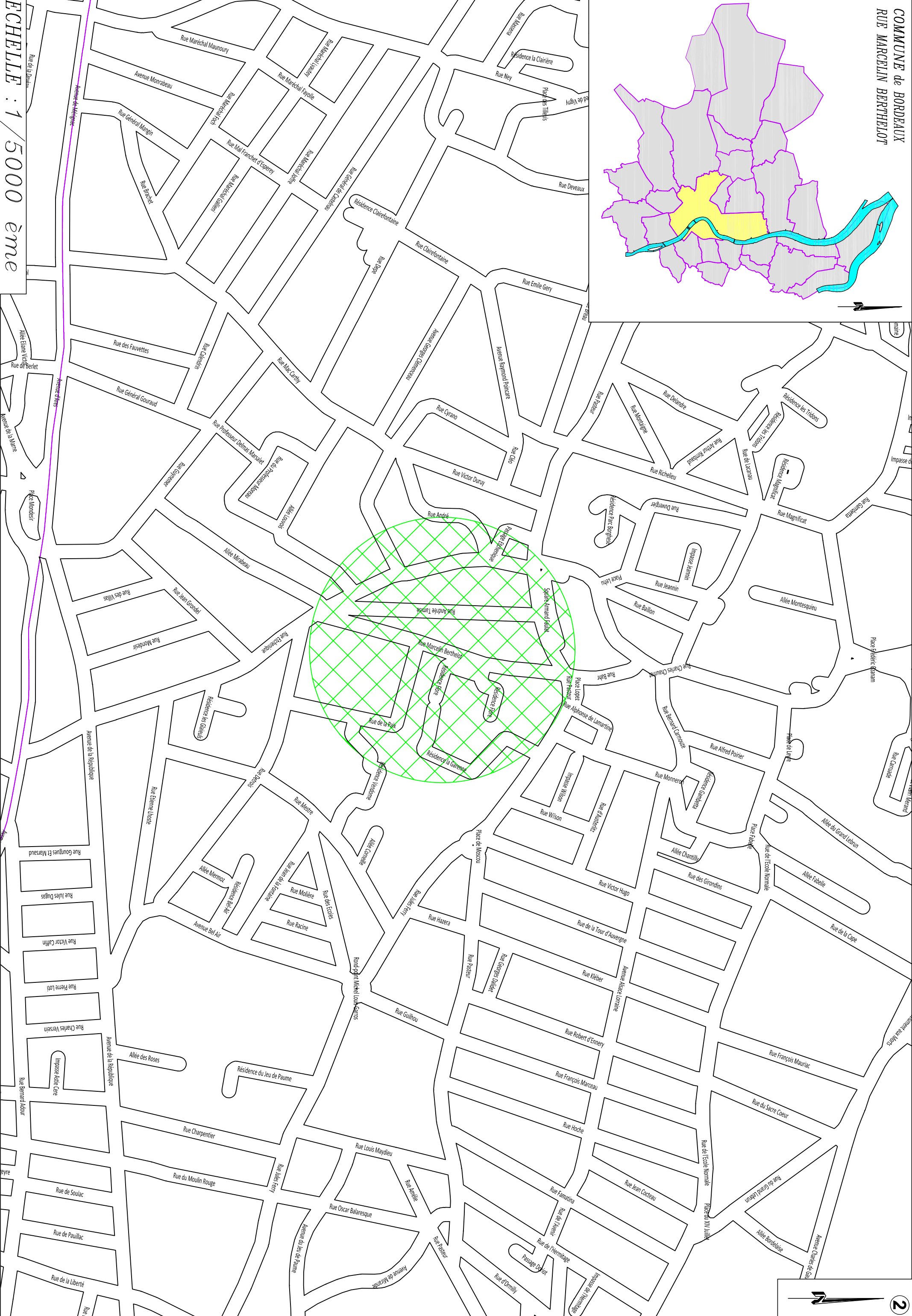
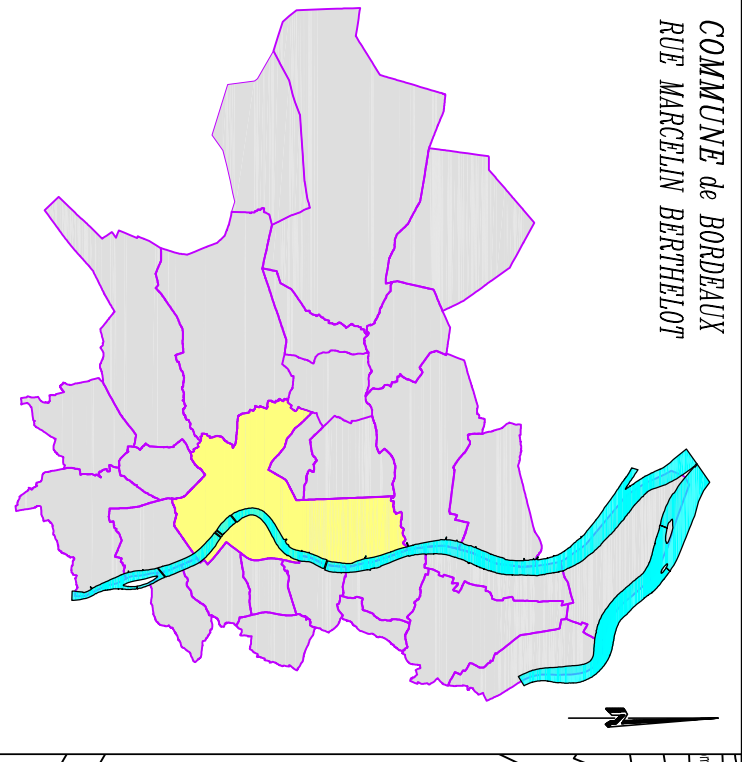
**ENQUETE PUBLIQUE PREALABLE
A LA MODIFICATION D'UN PLAN D'ALIGNEMENT**

RUE MARCELIN BERTHELOT

Partie comprise entre
RUE PASTEUR
et
RUE ETCHEMIQUE

PLAN DE SITUATION

NUMERO DE CLASSEMENT 9534	MODIFICATIONS	D.I.C DOMINIE BRACHET
DRESSE LE : 14/09/2022 PAR .D.I.C. Service Topographie Centre de Définition des Alignements lieve@bordeaux-metropole.fr		ADMISSION LE : 15/09/2022 LE CHEF DU SERVICE TOPOGRAPHIE SYLVAIN COSTEMALE  Sylvain Costemale Ingénieur de Service Topographie
Tel : 05 56 99 84 84 - Poste 28472 Bordeaux Métropole Eplanade Charles de Gaulle/BORDEAUX		SERVICE DEMANDEUR : BERGES-CAILLIN Ando REPERENT : 33089849 a.lievs@bordeaux-metropole.fr Rue Territorial Bordeaux - S. Pouchet



ECHELLE : 1 / 5000 ème

