



DIRECTION GENERALE NUMERIQUE  
ET SYSTEMES D'INFORMATION

- DIRECTION DE L'INFORMATION GEOGRAPHIQUE -

SERVICE TOPOGRAPHIE

COMMUNE  
de BORDEAUX

**ENQUETE PUBLIQUE PREALABLE  
A LA MODIFICATION D'UN PLAN D'ALIGNEMENT**

**RUE MARCELIN BERTHELOT**

Partie comprise entre  
**RUE PASTEUR**  
et  
**RUE ETCHENIQUE**

**PLAN D'ALIGNEMENT  
ETAT FUTUR**

**LEGENDE**







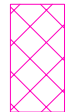
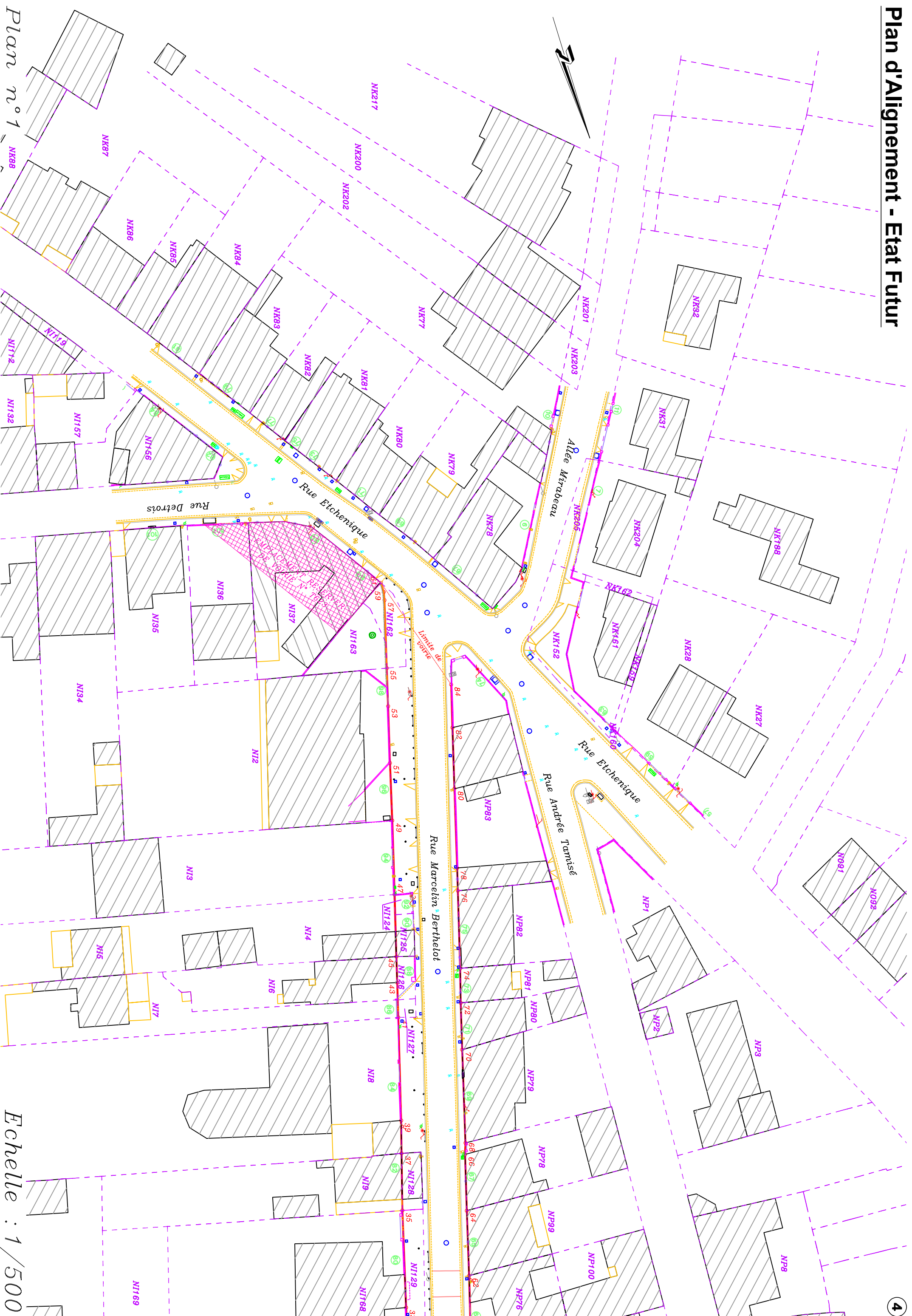
-  Servitude d'Alignement existante approuvée le : 21/11/1997
-  Plan d'Alignement existant approuvé le :
-  Alignement à supprimer
-  Alignement à approuver
-  Sommet d'alignement à approuver défini par ses coordonnées rectangulaires (voir tableau)
-  Limite parcelle cadastrale
-  Emplacement réservé de voirie

TABLEAU DES COORDONNEES

N°	POINTS D'ALIGNEMENT		36	1414434.90	4189102.29
	X	Y			
1	1414466.38	4189231.22	37	1414393.19	4188934.01
2	1414443.84	4189220.54	38	1414430.76	4189087.84
3	1414460.10	4189208.59	39	1414391.76	4188929.10
4	1414449.00	4189217.09	40	1414422.23	4189062.76
5	1414455.22	4189165.17	41	1414387.51	4188913.62
6	1414446.56	4189203.33	42	1414419.51	4189054.77
7	1414454.06	4189156.48	43	1414386.09	4188908.39
8	1414445.36	4189192.60	44	1414416.48	4189045.94
9	1414452.88	4189147.70	45	1414385.02	4188904.49
10	1414444.98	4189186.04	46	1414413.67	4189037.94
11	1414452.14	4189142.05	47	1414382.48	4188895.16
12	1414444.79	4189180.60	48	1414411.87	4189032.88
13	1414450.18	4189126.70	49	1414379.46	4188884.04
14	1414444.72	4189173.12	50	1414408.34	4189022.91
15	1414449.66	4189177.40	51	1414377.18	4188875.37
16	1414444.52	4189164.33	52	1414405.01	4189013.22
17	1414445.80	4189102.47	53	1414374.88	4188866.84
18	1414443.77	4189155.62	54	1414401.56	4189002.24
19	1414428.21	4189048.86	55	1414373.35	4188861.11
20	1414443.43	4189152.73	56	1414396.51	4188983.60
21	1414423.88	4189036.71	57	1414370.60	4188850.88
22	1414442.89	4189147.62	58	1414392.11	4188967.68
23	1414414.92	4189010.79	59	1414370.34	4188849.64
24	1414442.47	4189144.90	61	1414370.34	4188848.16
25	1414411.88	4189000.27	62	1414388.69	4188955.29
26	1414442.26	4189142.19	64	1414386.09	4188945.51
27	1414408.34	4188988.02	66	1414383.80	4188937.07
28	1414441.17	4189134.31	68	1414383.21	4188935.37
29	1414406.80	4188982.69	70	1414379.47	4188921.34
30	1414440.74	4189131.76	72	1414377.55	4188914.30
31	1414400.88	4188962.15	74	1414376.07	4188909.13
32	1414439.51	4189122.84	76	1414372.88	4188897.48
33	1414399.53	4188957.17	78	1414371.96	4188894.06
34	1414437.27	4189112.81	80	1414368.76	4188882.14
35	1414395.68	4188942.55	82	1414366.27	4188872.95
			84	1414364.51	4188866.48

<p><b>NUMERO DE CLASSEMENT</b> 9534</p>	<p><b>MODIFICATIONS</b></p>
<p><b>D.I.C</b> PROMOTEUR : Damien BRACHET</p>	<p><b>D.I.C</b> ADMISSON LE : 15/09/2022</p>
<p><b>DRESSE LE</b> : 14/09/2022 <b>PAR .D.I.C.</b> Service Topographie Centre de Définition des Alignements lherve@bordeaux-metropole.fr</p>	<p><b>LA CHER DU SERVICE TOPOGRAPHIE</b> Sylvain COSTEMALE</p>
<p>Tel : 05 56 99 84 84 - Poste 28472 Bordeaux Métropole Espace Charles de Gaulle/BORDEAUX</p>	<p><b>SERVICE DEMANDEUR</b> : BERCOS-GILQUIN Aude 330893849 a.bercos@bordeaux-metropole.fr Pôle Territorial Bordeaux - S. Fencher</p>

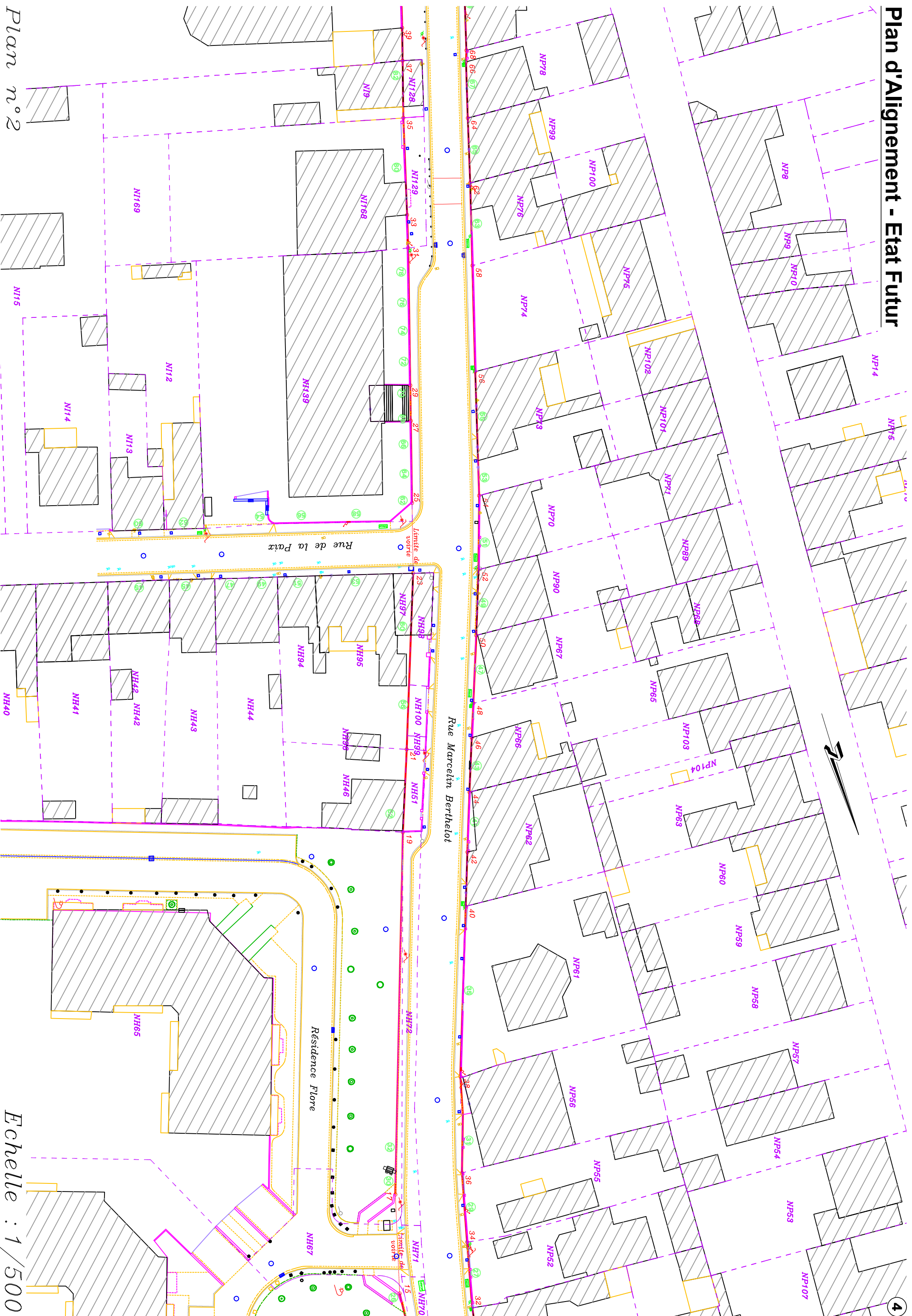
# Plan d'Alignement - Etat Futur



Plan n°1

Echelle : 1/500

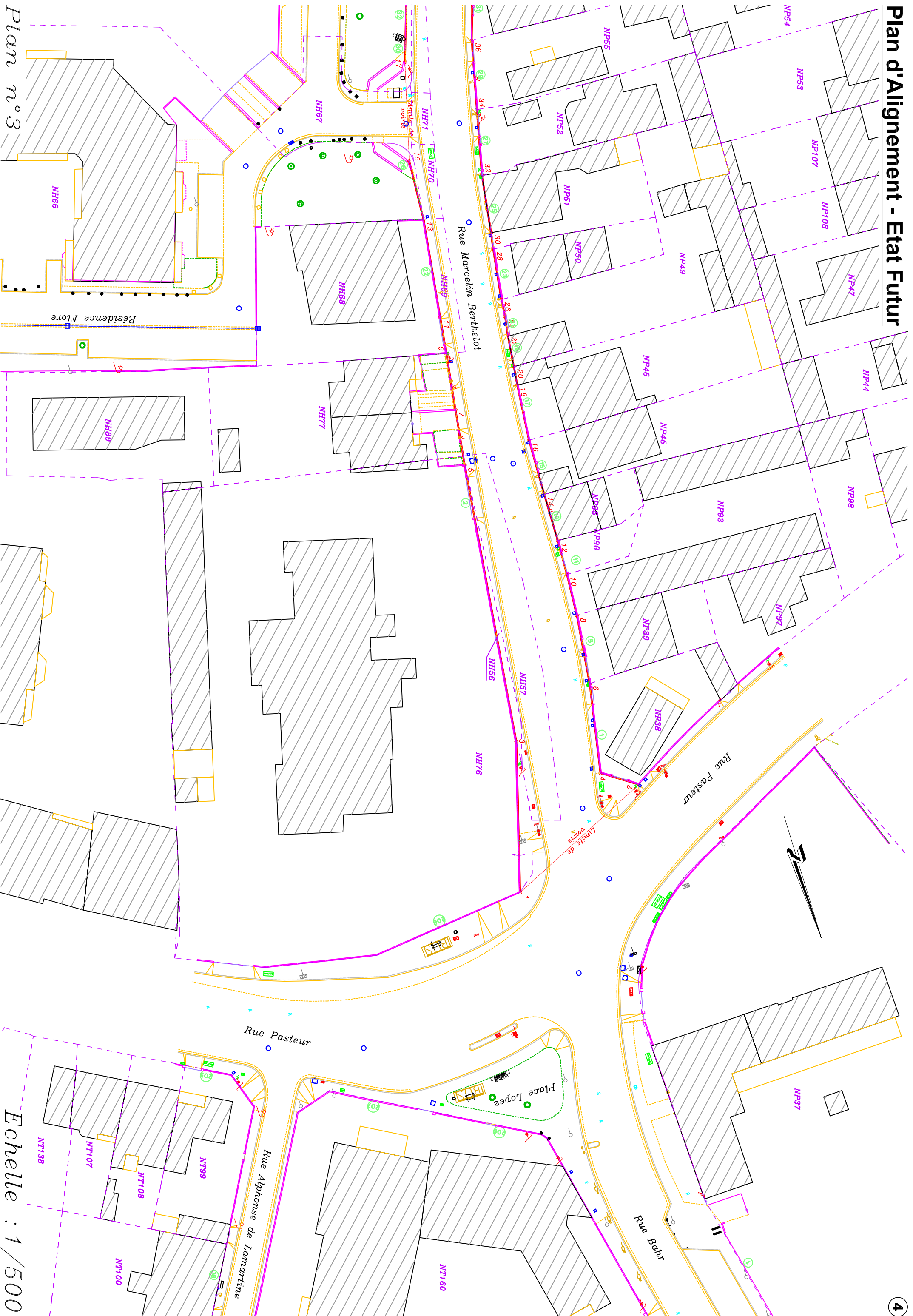
# Plan d'Alignement - Etat Futur



Plan n°2

Echelle : 1/500

# Plan d'Alignement - Etat Futur



Plan n°3

Echelle : 1/500