









LEGENDE

-  Servitude d'Alignement existante approuvée le : 06/05/1952
-  Plan d'Alignement existant approuvé le :
-  Alignement à supprimer
-  Alignement à approuver
-  N°
Sommet d'alignement à approuver défini par ses coordonnées rectangulaires (voir tableau)
-  Limite parcelle cadastrale
-  Emplacement réservé de voirie

TABEAU DES COORDONNEES

N°	POINTS D'ALIGNEMENT	
	X	Y
1	1414648.24	4187949.22
2	1414651.67	4187956.78
3	1414662.61	4187941.95
4	1414651.66	4187956.44
5	1414670.67	4187937.88
6	1414651.82	4187956.23
7	1414681.98	4187932.21
8	1414677.07	4187943.56
9	1414691.73	4187927.35
10	1414689.78	4187937.11
11	1414696.93	4187924.65
12	1414694.18	4187934.91
13	1414704.83	4187920.66
14	1414701.78	4187931.08
15	1414711.80	4187917.14
16	1414705.75	4187929.05
17	1414723.13	4187911.40
18	1414713.75	4187925.03
19	1414735.21	4187905.21
20	1414713.73	4187924.98
21	1414743.89	4187900.86
22	1414726.30	4187918.72
24	1414732.73	4187915.46
26	1414739.15	4187912.20
28	1414747.38	4187908.04



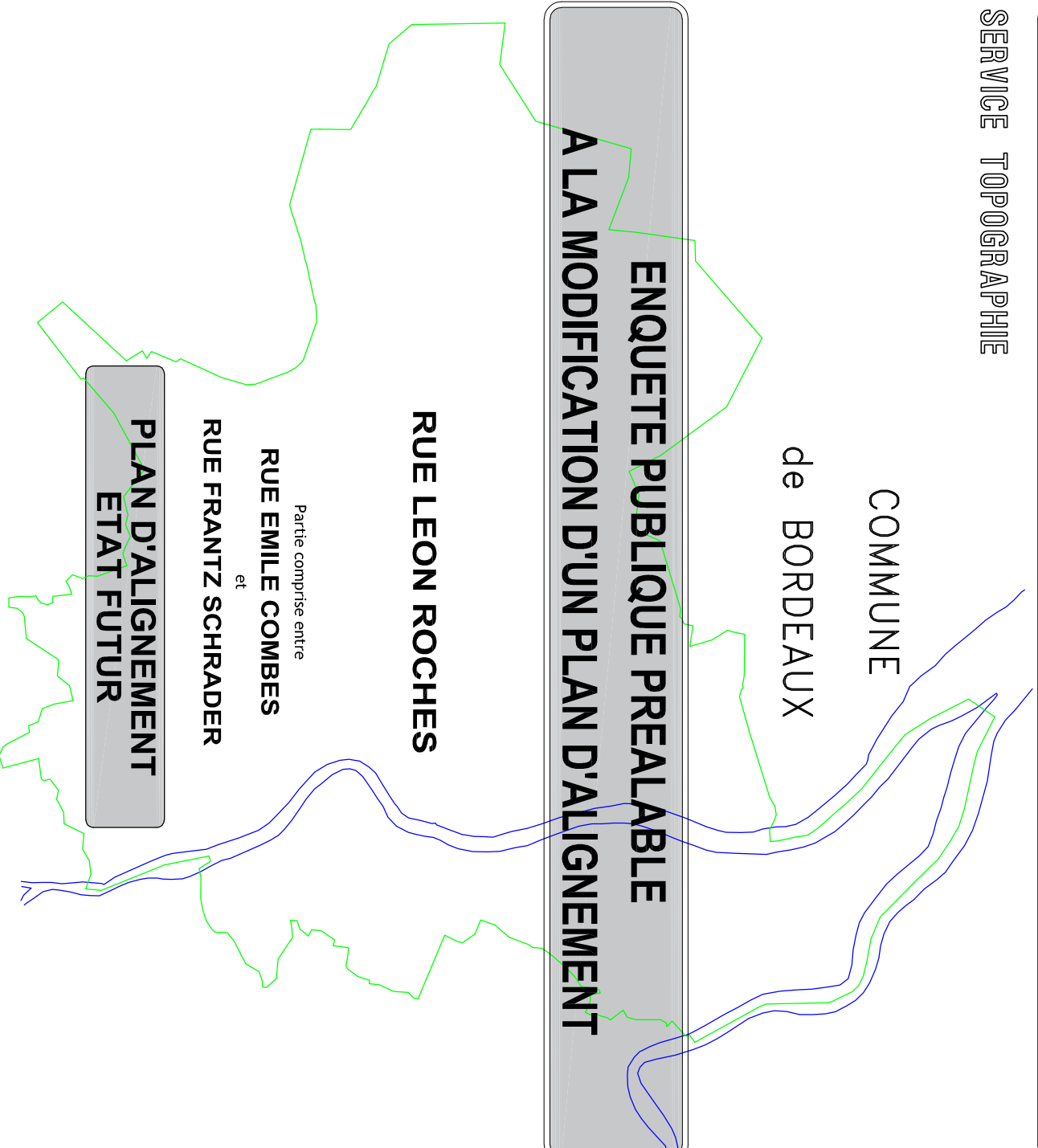
DIRECTION GENERALE NUMERIQUE
ET SYSTEMES D'INFORMATION

- DIRECTION DE L'INFORMATION GEOGRAPHIQUE -

SERVICE TOPOGRAPHIE

COMMUNE
de BORDEAUX

**ENQUETE PUBLIQUE PREALABLE
A LA MODIFICATION D'UN PLAN D'ALIGNEMENT**



<p>NUMERO DE CLASSEMENT 9541</p>	<p>MODIFICATIONS</p>	<p>D.I.C PROJETER : Justine DA COSTA</p>
<p>DRESSE LE : 06/09/2022 PAR .D.I.C. Service Topographie Centre de Définition des Alignements lherve@bordeaux-metropole.fr</p>	<p>ADMISSION LE : 07/09/2022 LE CHEF DU SERVICE TOPOGRAPHIE SYLVAIN COSTEMALE</p>	<p>SERVICE DEMANDEUR : BERCES-CAILLON Aude 330893849 a.bercescaillon@bordeaux-metropole.fr Pôle Territorial Bordeaux - S. Pecher</p>
<p>Tel : 05 56 99 84 84 - Poste 28472 Bordeaux Métropole Espace Charles de Gaulle/BORDEAUX</p>	<p>Système Cartographique Échelle de Service Topographie</p>	

