









LEGENDE

-  Servitude d'Alignement existante approuvée le : 06/05/1952
-  Plan d'Alignement existant approuvé le :
-  Alignement à supprimer
-  Alignement à approuver
-  Sommet d'alignement à approuver défini par ses coordonnées rectangulaires (voir tableau)
-  Limite parcelle cadastrale
-  Emplacement réservé de voirie




DIRECTION GENERALE NUMERIQUE
ET SYSTEMES D'INFORMATION

- DIRECTION DE L'INFORMATION GEOGRAPHIQUE -

SERVICE TOPOGRAPHIE



NUMERO DE CLASSEMENT 9541	MODIFICATIONS	D.I.G PROJETER : Justino DA COSTA
DRESSE LE : 06/09/2022 PAR : D.I.G. Service Topographie Centre de Définition des Alignements lherve@bordeaux-metropole.fr		ADMISSION LE : 07/09/2022 LE CHEF DU SERVICE TOPOGRAPHIE SYLVAIN COSTEMALE  Sylvain Costemale Ingénieur de Service Topographie
Tel : 05 56 99 84 84 - Poste 28472 Bordeaux Métropole Espace Charles de Gaulle/BORDEAUX		SERVICE DEMANDEUR : BERCS-CAIQUIN Aude 33083849 a.keris@bordeaux-metropole.fr Pôle Territorial Bordeaux - S. Pecher

