









LEGENDE

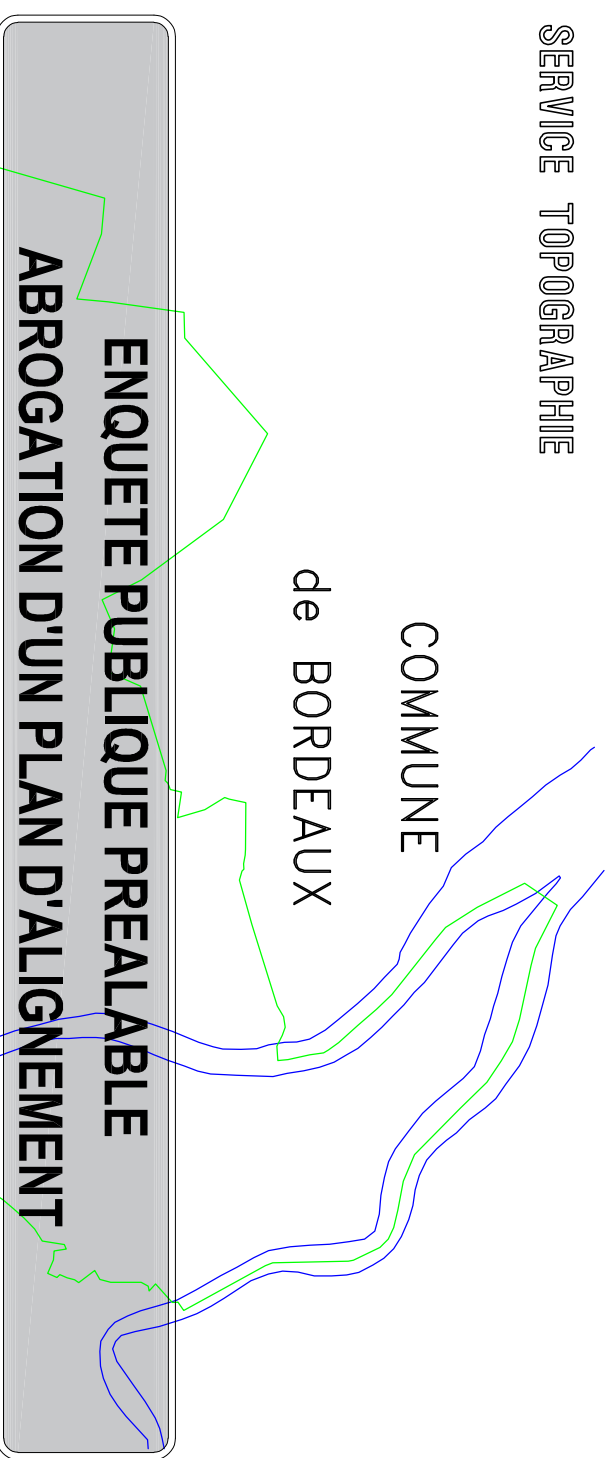
-  Servitude d'Alignement existante approuvée le : 03/12/1924
-  Plan d'Alignement existant approuvé le :
-  Alignement à supprimer
-  Alignement à approuver
-  Sommet d'alignement à approuver défini par ses coordonnées rectangulaires (voir tableau)
-  Limite parcelle cadastrale
-  Emplacement réservé de voirie



DIRECTION GENERALE NUMERIQUE
ET SYSTEMES D'INFORMATION

- DIRECTION DE L'INFORMATION GEOGRAPHIQUE -


SERVICE TOPOGRAPHIE

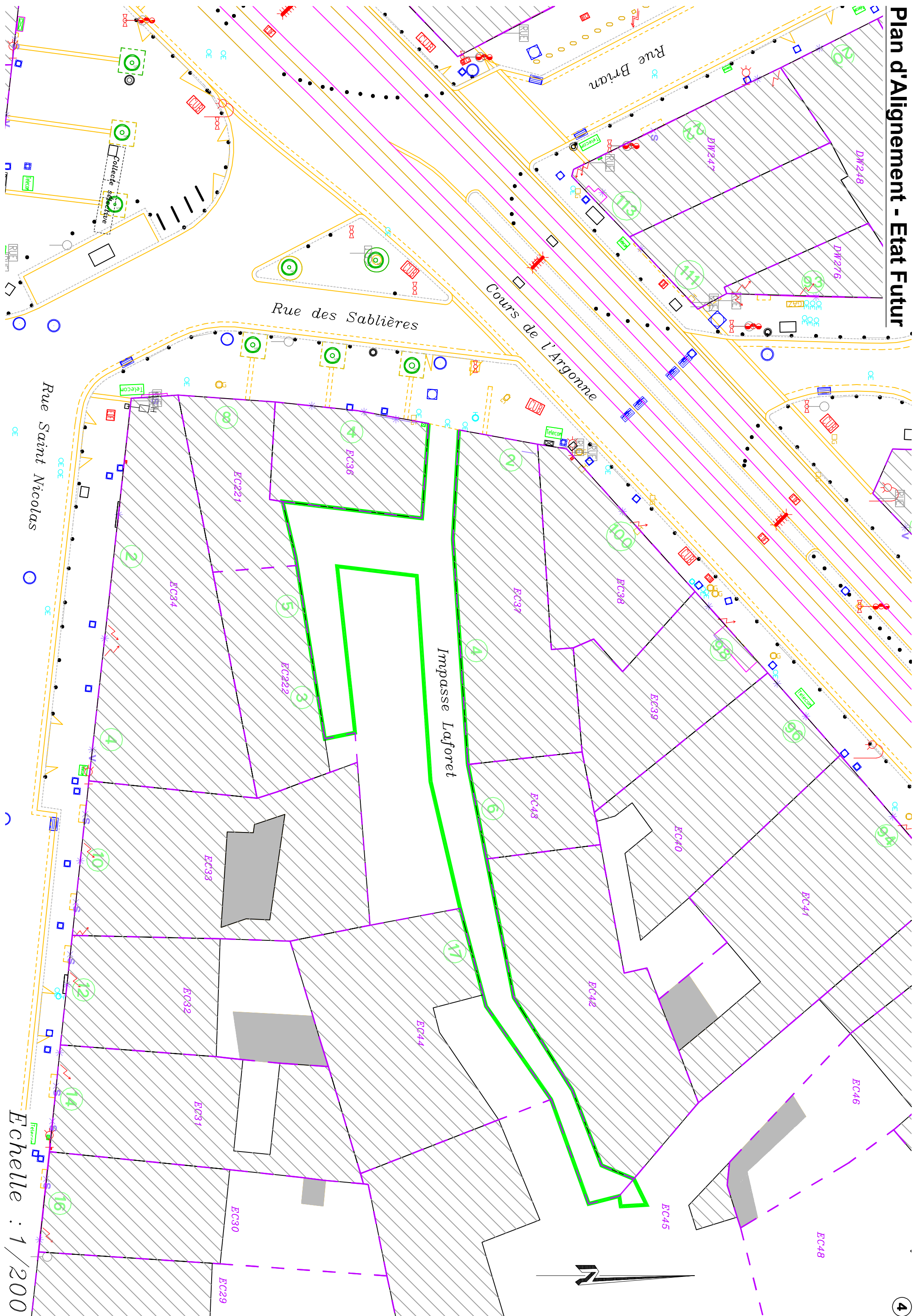


IMPASSE LAFORET

Partie comprise entre
RUE DES SABLIERES
et
PARCELLE EC45

PLAN D'ALIGNEMENT
ETAT FUTUR

NUMERO DE CLASSEMENT 9530	MODIFICATIONS	D.I.C DOMINEN BRACHET
DRESSE LE : 14/09/2022 PAR : D.I.C. Service Topographie Centre de Définition des Alignements lherve@bordeaux-metropole.fr		ADMISSION LE : 15/09/2022 LE CHEF DU SERVICE TOPOGRAPHIE SYLVAIN COSTEMALE 
Tel : 05 56 99 84 84 - Poste 28472 Bordeaux Métropole Espace Charles de Gaulle/BORDEAUX		SERVICE DEMANDEUR : BERCS-CAILLON Aude 33089849 a.lherve@bordeaux-metropole.fr Pôle Territorial Bordeaux - S. Pencher



Echelle : 1/200

