









LEGENDE

-  Servitude d'Alignement existante approuvée le : 01/12/1949
-  Plan d'Alignement existant approuvé le :
-  Alignement à supprimer
-  Alignement à approuver
-  Sommet d'alignement à approuver défini par ses coordonnées rectangulaires (voir tableau)
-  Limite parcelle cadastrale
-  Emplacement réservé de voirie

TABLÉAU DES COORDONNÉES

N°	POINTS D'ALIGNEMENT		18	19	20	21	22	23	24	26	28	30	32	34	36	38	40	42	44	46	48
	X	Y																			
1	14195587.46	4192568.77	1419537.68	4192463.56																	
2	1419603.90	4192565.47	1419590.44	4192542.62																	
3	1419573.53	4192541.82	1419533.95	4192456.13																	
4	1419601.70	4192564.73	1419590.19	4192542.74																	
5	1419570.84	4192536.44	1419527.32	4192442.91																	
6	1419600.78	4192562.89	1419588.21	4192538.81																	
7	1419574.65	4192534.54	1419588.46	4192538.67																	
8	1419600.55	4192562.99	1419587.52	4192536.70																	
9	1419560.72	4192508.04	1419583.52	4192530.19																	
10	1419598.96	4192539.81	1419569.61	4192503.50																	
11	1419550.14	4192487.76	1419565.52	4192495.74																	
12	1419598.72	4192559.93	1419559.05	4192483.33																	
13	1419547.21	4192486.80	1419560.08	4192480.27																	
14	1419596.82	4192556.15	1419555.92	4192471.18																	
15	1419542.28	4192478.08	1419552.20	4192469.97																	
16	1419597.05	4192556.04	1419547.42	4192460.80																	
17	1419543.26	4192474.58	1419541.60	4192449.15																	
			1419536.10	4192438.97																	



DIRECTION GENERALE NUMERIQUE
ET SYSTEMES D'INFORMATION

- DIRECTION DE L'INFORMATION GEOGRAPHIQUE -

SERVICE TOPOGRAPHIE

COMMUNE
de BORDEAUX

**ENQUETE PUBLIQUE PREALABLE
A LA MODIFICATION D'UN PLAN D'ALIGNEMENT**

RUE DE GAULNE

Partie comprise entre
RUE PASCAL LAFARGUE
et
PLACE MAREILHAC

**PLAN D'ALIGNEMENT
ETAT FUTUR**

NUMERO DE CLASSEMENT
9535

DRESSE LE : 12/09/2022
PAR : D.I.G.

Service Topographie
Centre de Définition des Alignements
lherve@bordeaux-metropole.fr

Tel : 05 56 99 84 84 - Poste 28472
Bordeaux Métropole
Eplanade Charles de Gaulle/BORDEAUX

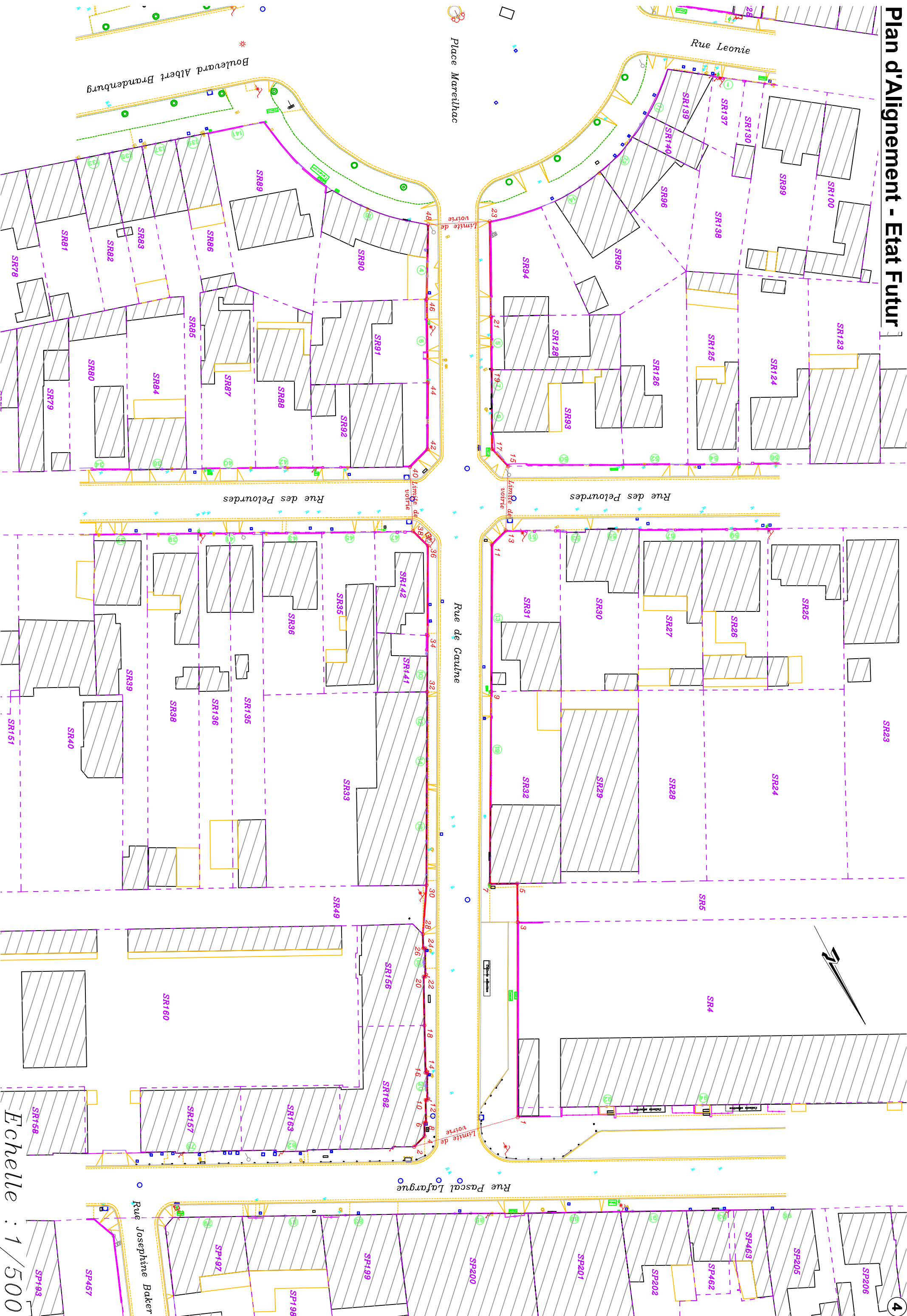
D.I.G. Justino DA COSTA

ADMISSION LE : 13/09/2022
LE CHEF DU SERVICE TOPOGRAPHIE
SYLVAIN COSTEMALE

Sylvain Costemale
Ingénieur de Service Topographie

SERVICE DEMANDEUR : BERCOS-CAILLON Aude
330838349
a.bercos@bordeaux-metropole.fr
Pôle Territorial Bordeaux - S. Pencher

Plan d'Alignement - Etat Futur



Echelle : 1/500