








**LEGENDE**

-  Servitude d'Alignement existante approuvée le : 01/12/1949
-  Plan d'Alignement existant approuvé le :
-  Alignement à supprimer
-  Alignement à approuver
-  Sommet d'alignement à approuver défini par ses coordonnées rectangulaires (voir tableau)
-  Limite parcelle cadastrale
-  Emplacement réservé de voirie



DIRECTION GENERALE NUMERIQUE  
ET SYSTEMES D'INFORMATION

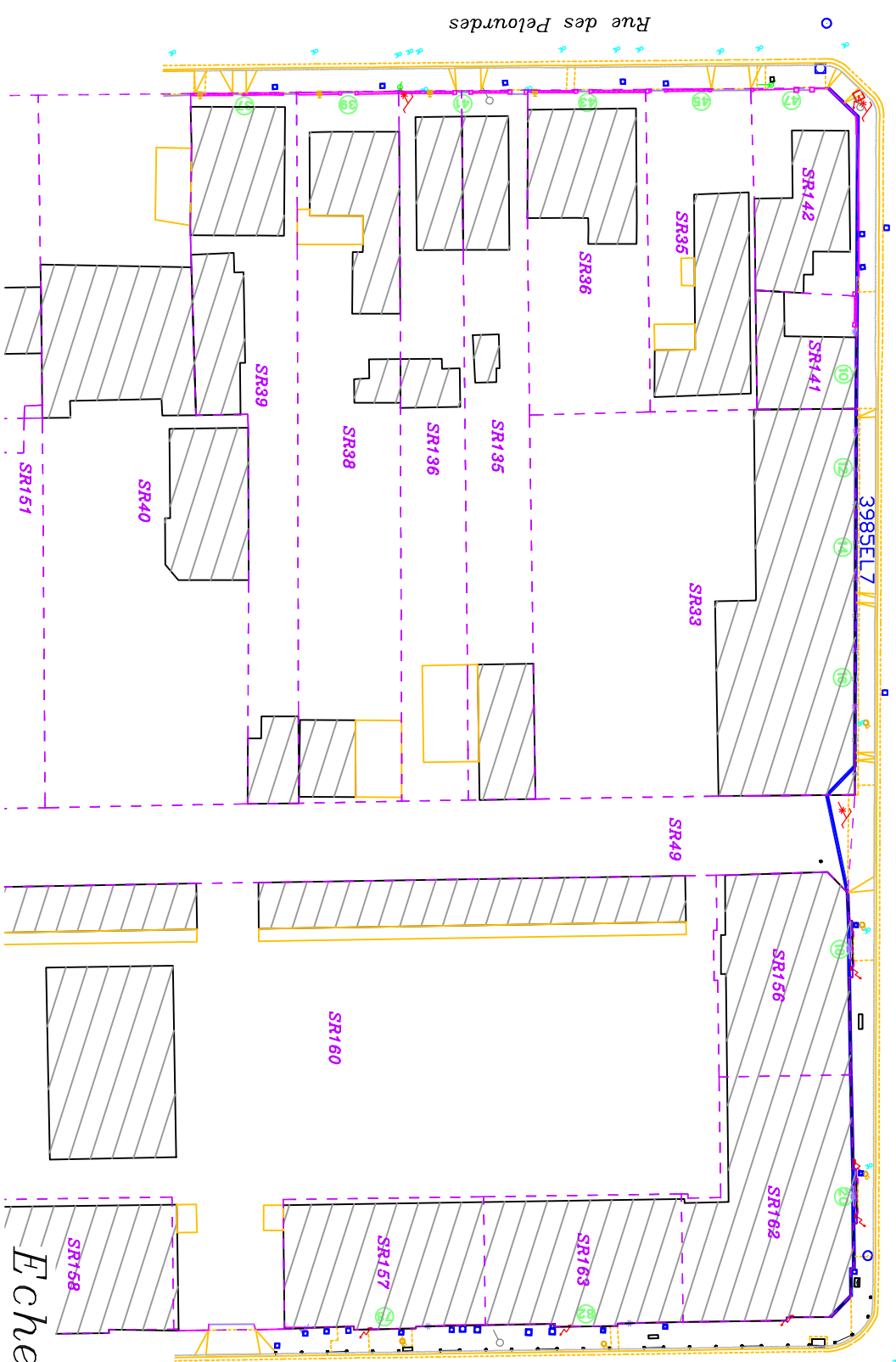
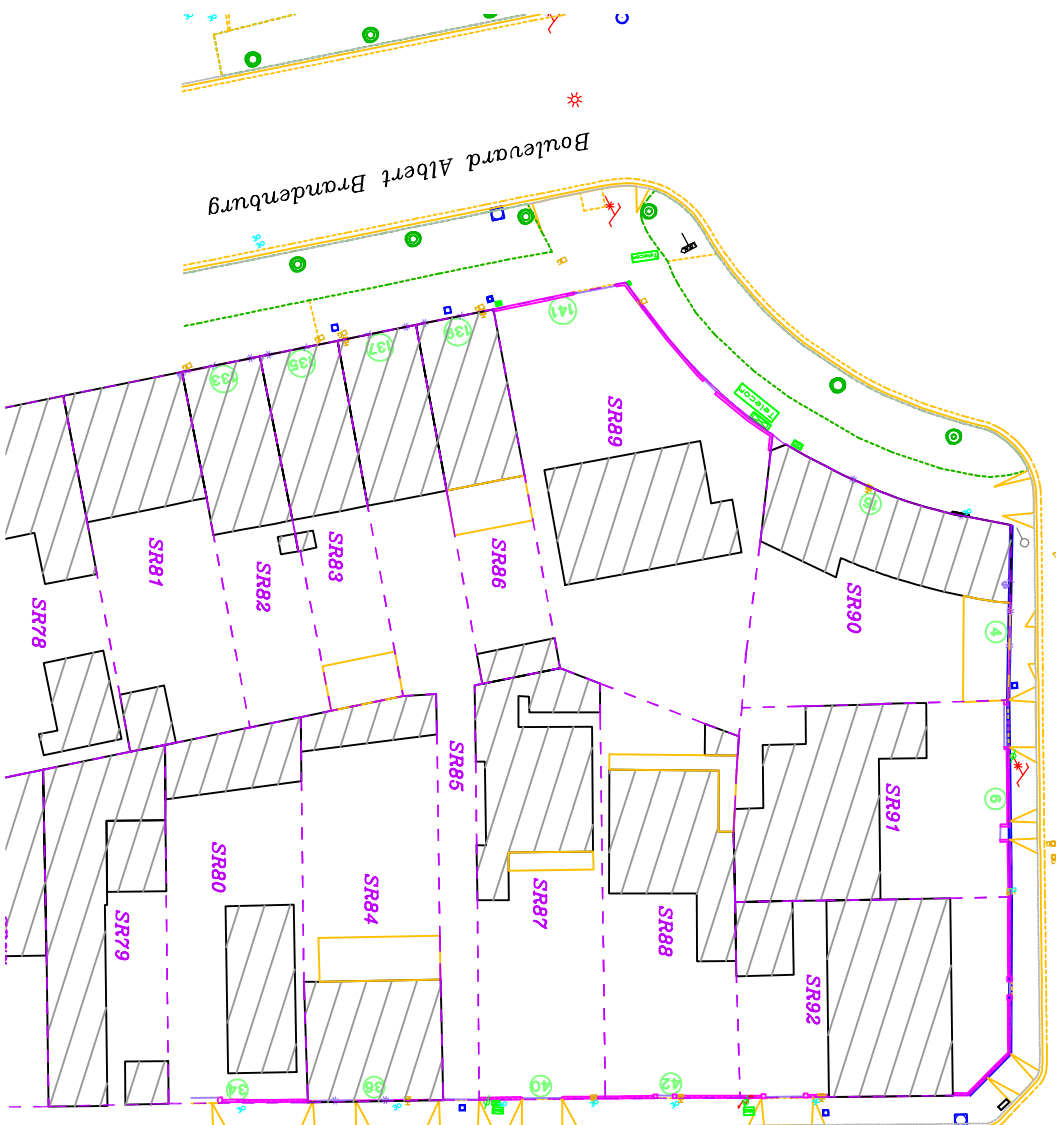
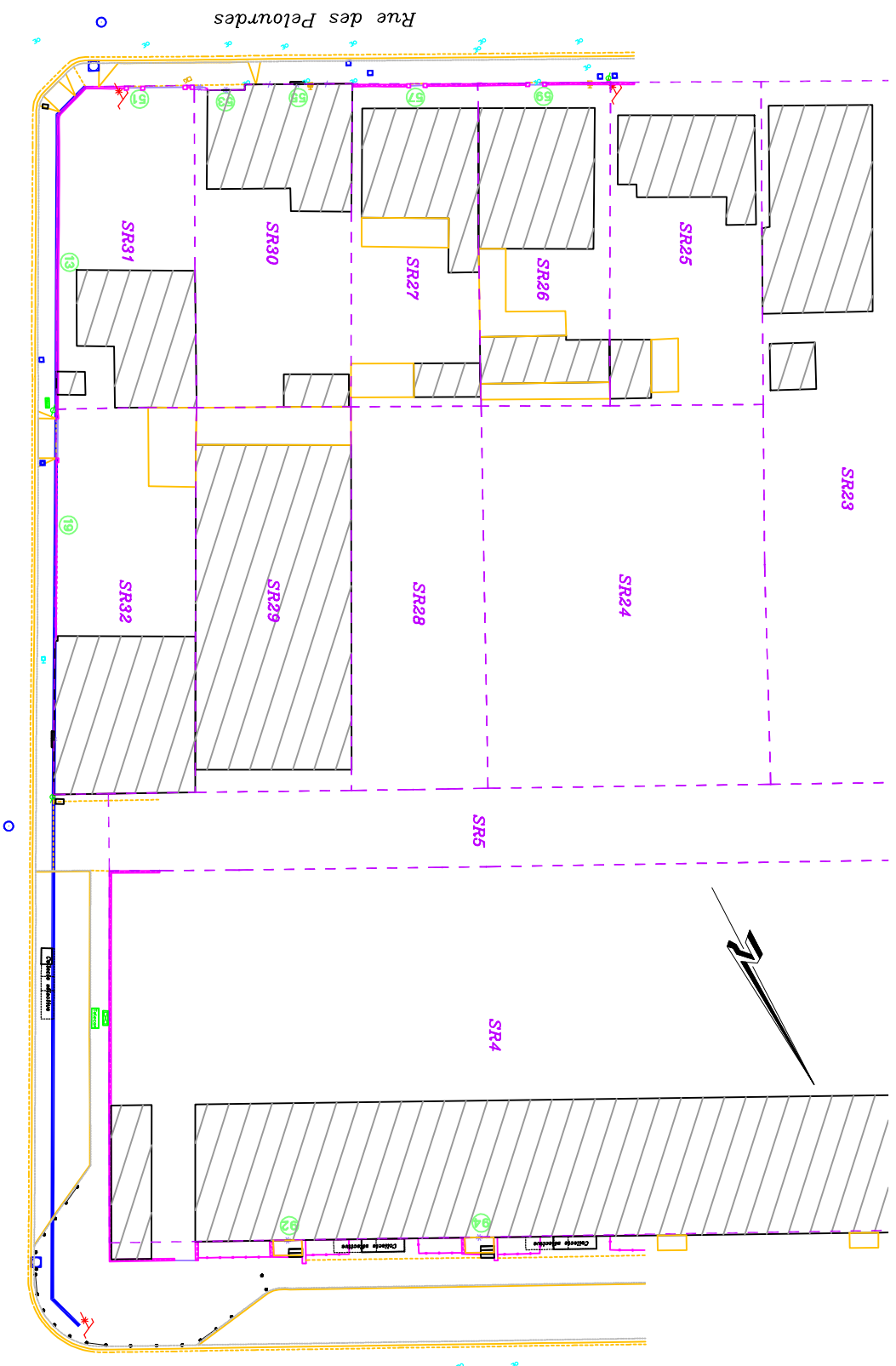
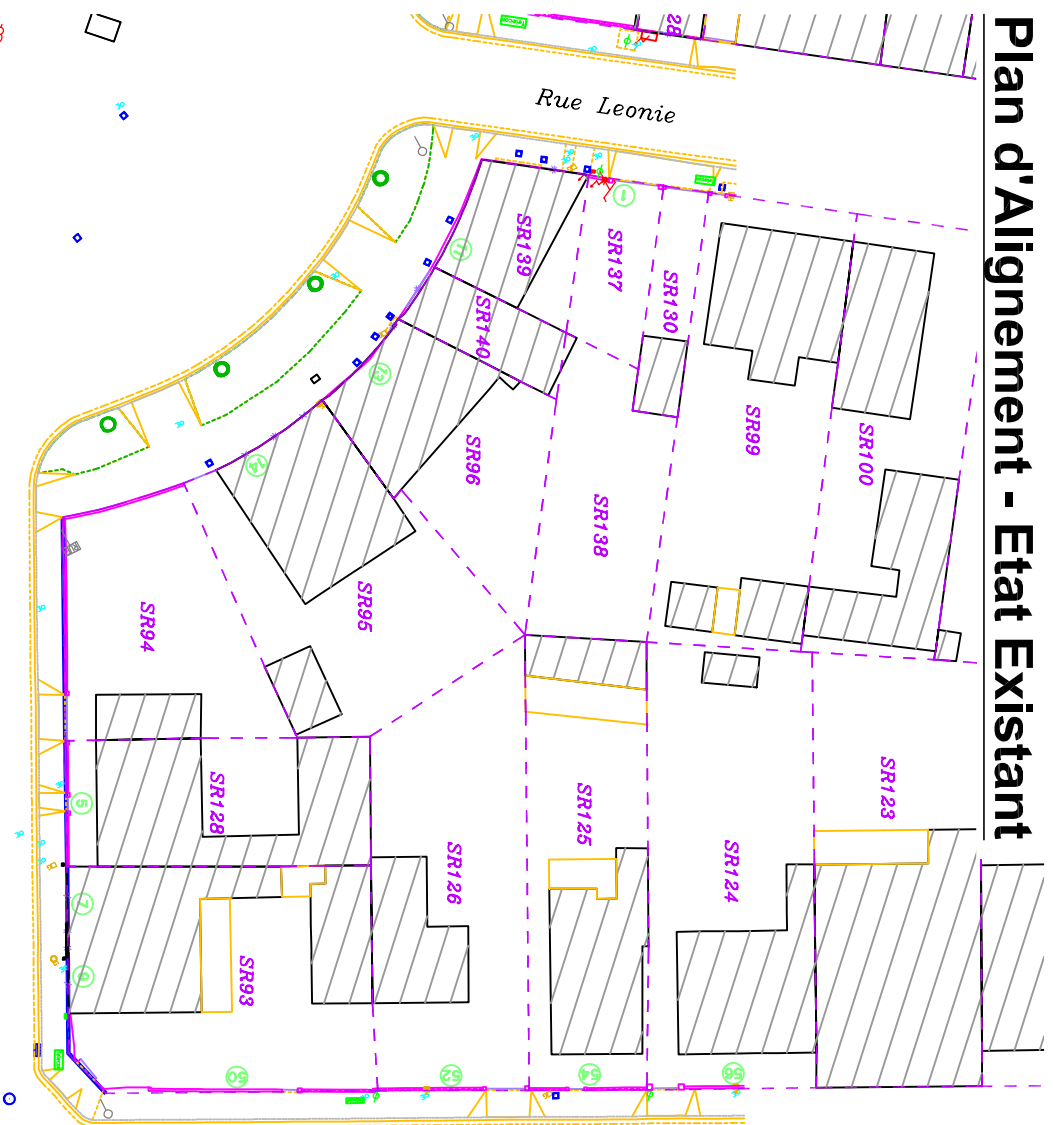
- DIRECTION DE L'INFORMATION GEOGRAPHIQUE -

SERVICE TOPOGRAPHIE



<b>NUMERO DE CLASSEMENT</b> 9535	<b>MODIFICATIONS</b>	<b>D.I.G</b> PROJETEUR : Justino DA COSTA
<b>DRESSE LE :</b> 12/09/2022 <b>PAR : D.I.G.</b> Service Topographie Centre de Définition des Alignements lherve@bordeaux-metropole.fr		<b>ADMISSION LE :</b> 13/09/2022 <b>LE CHEF DU SERVICE TOPOGRAPHIE</b> SYLVAIN COSTEMALE Sylvain Costemale Ingénieur du Service Topographie
Tel : 05 56 99 84 84 - Poste 28472 Bordeaux Métropole Espace Charles de Gaulle/BORDEAUX		<b>SERVICE DEMANDEUR :</b> BERCS-CAILLON_Aude 33089849 a.bertsogian@bordeaux-metropole.fr Pôle Territorial Bordeaux - S. Pecher

# Plan d'Alignement - Etat Existant



Place Mareilhac

Boulevard Albert Brandenburg

Rue Leonie

Rue des Pelourdes

Rue de Gaulle

Rue des Pelourdes

Rue Pascal Lafargue

Rue Josephine Baker

Echelle : 1/500