

- DIRECTION DE L'INFORMATION GEOGRAPHIQUE -

SERVICE TOPOGRAPHIE


COMMUNE
de BORDEAUX

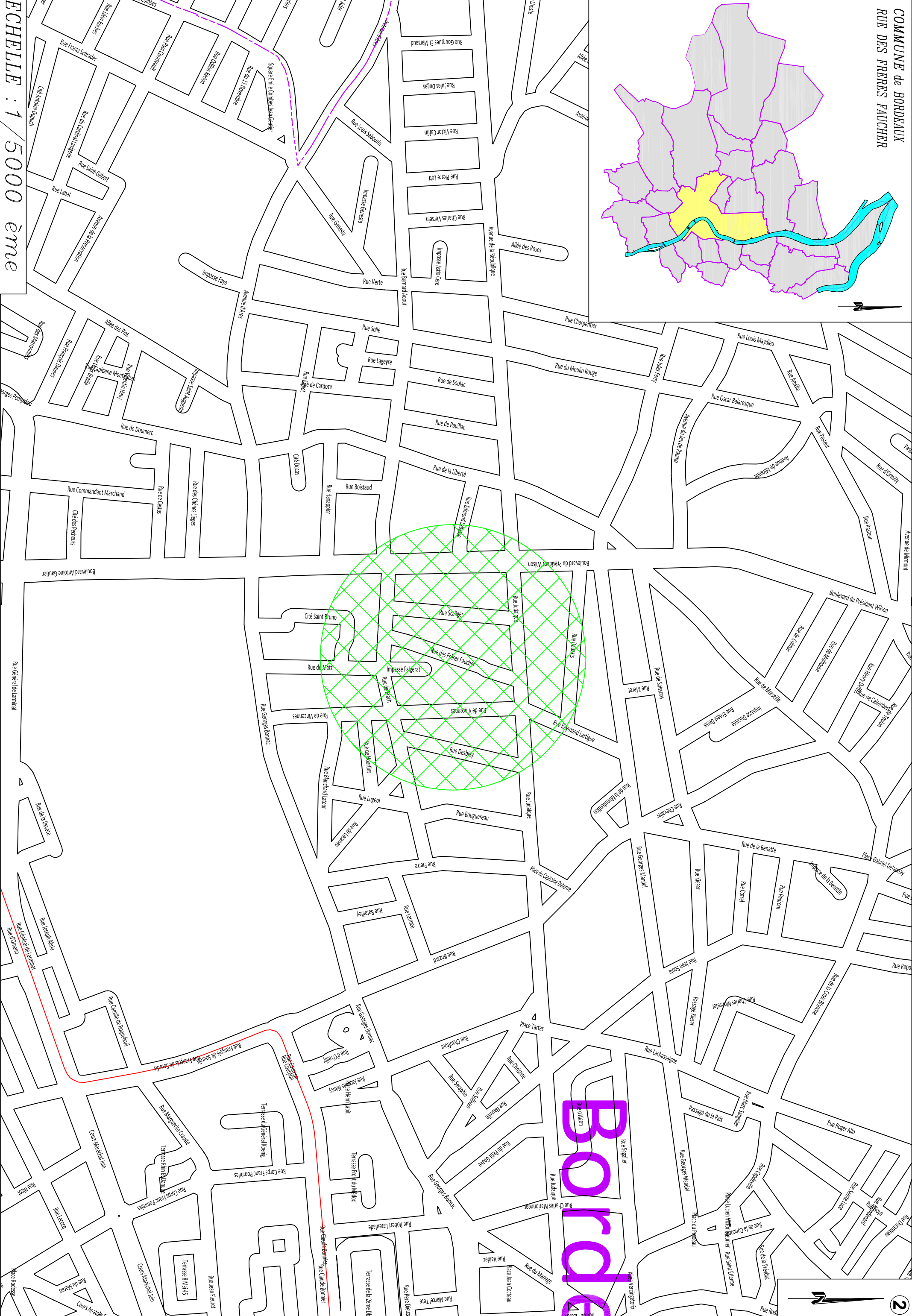
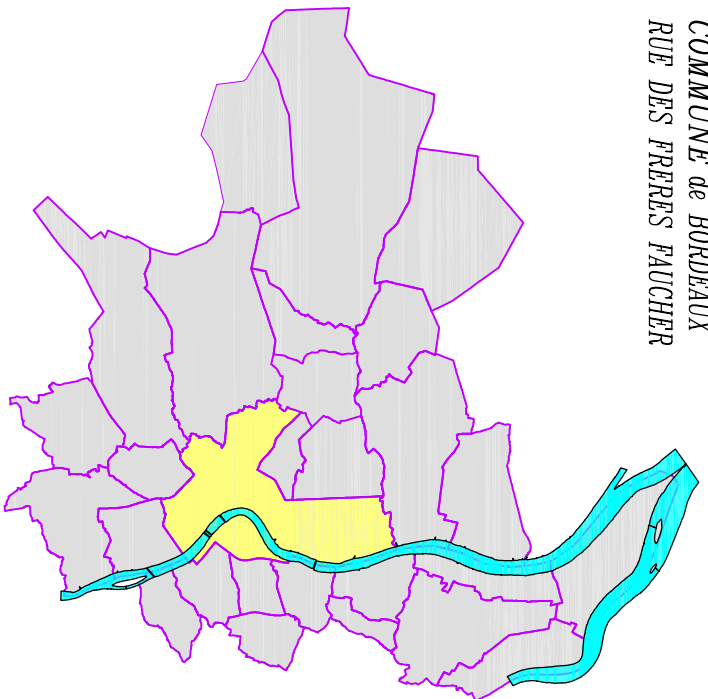
**ENQUETE PUBLIQUE PREALABLE
A LA MODIFICATION D'UN PLAN D'ALIGNEMENT**

RUE DES FRERES FAUCHER

Partie comprise entre
RUE DE BRACH
et
RUE JUDAÏQUE

PLAN DE SITUATION

NUMERO DE CLASSEMENT 9539	MODIFICATIONS	D.I.C PROJETEUR : Justino DA COSTA
DRESSE LE : 07/09/2022 PAR : D.I.C. Service Topographie Centre de Définition des Alignements lieve@bordeaux-metropole.fr		ADMISSION LE : 08/09/2022 LE CHEF DU SERVICE TOPOGRAPHIE SYLVAIN COSTEMALE  Sylvain Costemale Ingénieur de Service Topographie
Tel : 05 56 99 84 84 - Poste 28472 Bordeaux Métropole Eplanade Charles de Gaulle/BORDEAUX		SERVICE DEMANDEUR : BERGES-CAILLON Aude 330898849 a.bergescaillon@bordeaux-metropole.fr Pôle Territorial Bordeaux - S. Pouchet



ECHELLE : 1 / 5000 ème

Bordeaux

