









LEGENDE

-  Servitude d'Alignement existante approuvée le : 06/05/1952
-  Plan d'Alignement existant approuvé le :
-  Alignement à supprimer
-  Alignement à approuver
-  Sommet d'alignement à approuver défini par ses coordonnées rectangulaires (voir tableau)
-  Limite parcelle cadastrale
-  Emplacement réservé de voirie



DIRECTION GENERALE NUMERIQUE
ET SYSTEMES D'INFORMATION

- DIRECTION DE L'INFORMATION GEOGRAPHIQUE -

SERVICE TOPOGRAPHIE

COMMUNE
de BORDEAUX

**ENQUETE PUBLIQUE PREALABLE
A LA MODIFICATION D'UN PLAN D'ALIGNEMENT**

RUE DES FRERES FAUCHER

Partie comprise entre
RUE DE BRACH
et
RUE JUDAÏQUE

**PLAN D'ALIGNEMENT
ETAT EXISTANT**

NUMERO DE CLASSEMENT 9539	MODIFICATIONS	D.I.G PROJETEUR : Justino DA COSTA
DRESSE LE : 07/09/2022 PAR : D.I.G. Service Topographie Centre de Définition des Alignements lherve@bordeaux-metropole.fr		ADMISSION LE : 08/09/2022 LE CHEF DU SERVICE TOPOGRAPHIE SYLVAIN COSTEMALE Sylvain Costemale Ingénieur du Service Topographie
Tel : 05 56 99 84 84 - Poste 28472 Bordeaux Métropole Eplanade Charles de Gaulle/BORDEAUX		SERVICE DEMANDEUR : BERCS-CAIRAN_Aude 33089849 a.kerisguy@bordeaux-metropole.fr Pôle Territorial Bordeaux - S. Pecher

Plan d'Alignement - Etat Existant



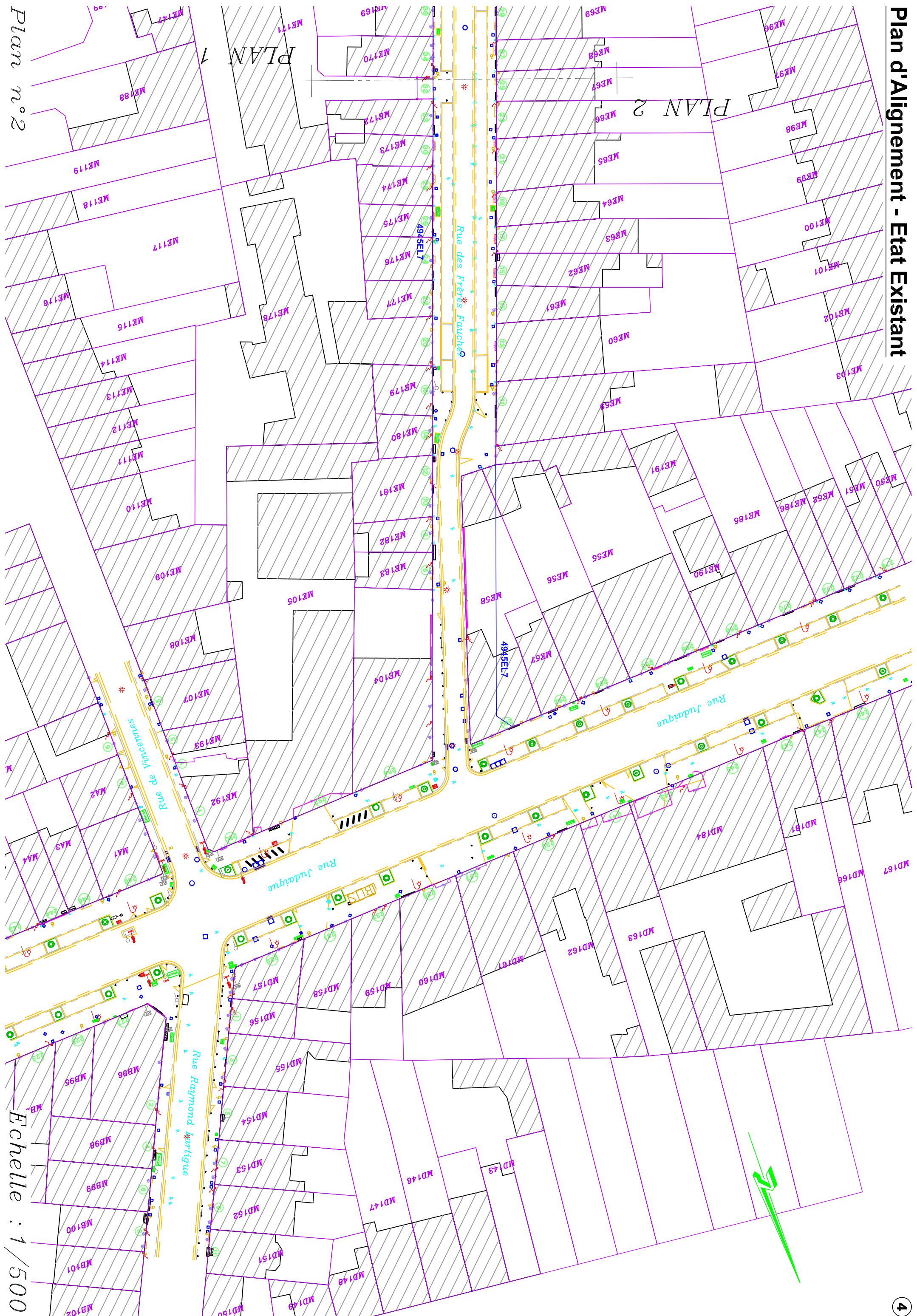
Plan n°1

Echelle : 1/500

PLAN 1

PLAN 2

Plan d'Alignement - Etat Existant



Plan n°2

Echelle : 1/500