








LEGENDE

-  Servitude d'Alignement existante approuvée le : 09/04/1990
-  Plan d'Alignement existant approuvé le :
-  Alignement à supprimer
-  Alignement à approuver
-  Sommet d'alignement à approuver défini par ses coordonnées rectangulaires (voir tableau)
-  Limite parcelle cadastrale
-  Emplacement réservé de voirie



DIRECTION GENERALE NUMERIQUE
ET SYSTEMES D'INFORMATION

- DIRECTION DE L'INFORMATION GEOGRAPHIQUE -

SERVICE TOPOGRAPHIE


COMMUNE
de BORDEAUX

**ENQUETE PUBLIQUE PREALABLE
A LA MODIFICATION D'UN PLAN D'ALIGNEMENT**

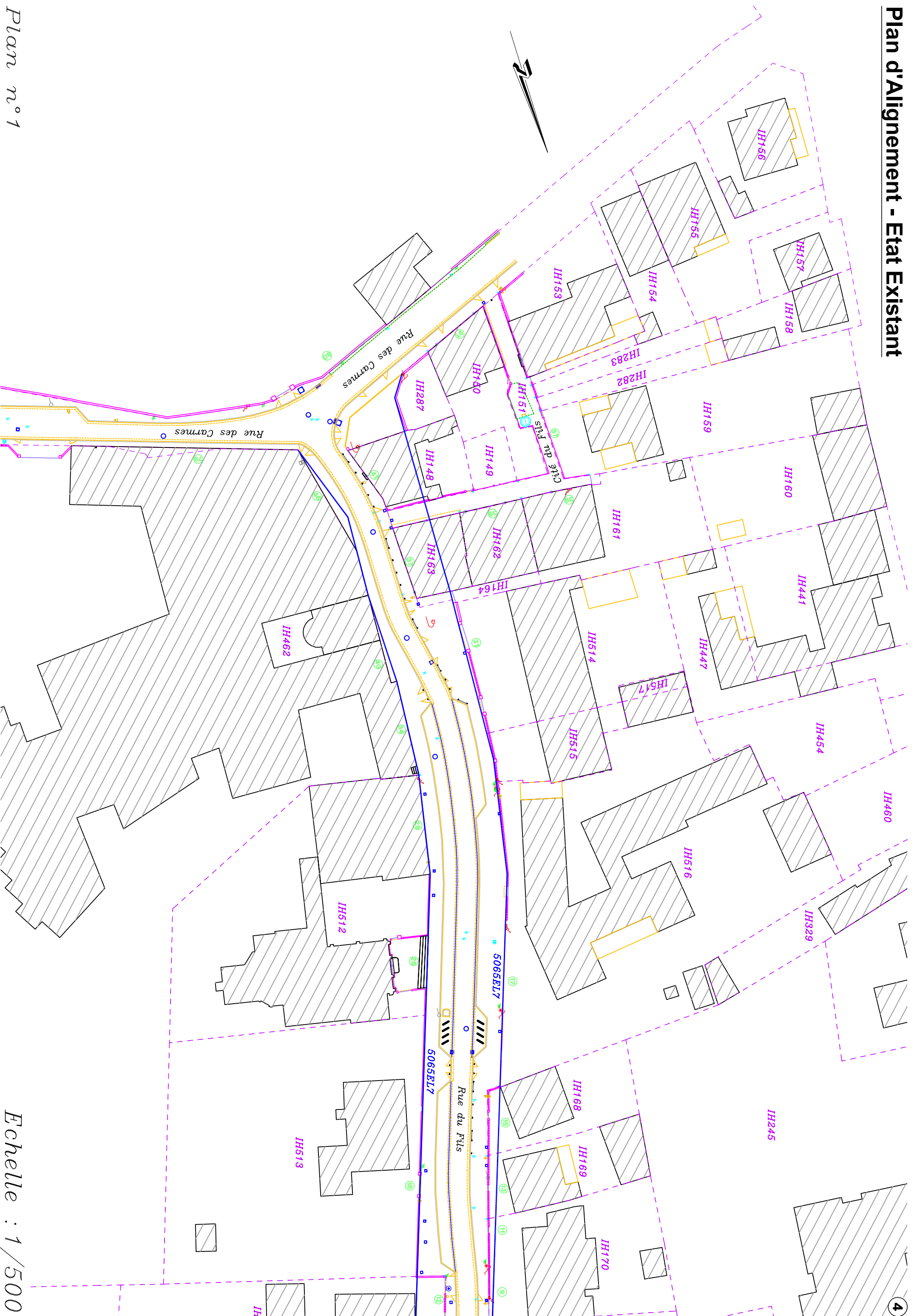
RUE DU FILS

Partie comprise entre
RUE DES CARMES
et
RUE EUGENE JACQUET

**PLAN D'ALIGNEMENT
ETAT EXISTANT**

NUMERO DE CLASSEMENT 9529	MODIFICATIONS	D.I.G PROJETER : Justino DA COSTA
DRESSE LE : 12/09/2022 PAR : D.I.G. Service Topographie Centre de Définition des Alignements lherve@bordeaux-metropole.fr		ADMISSION LE : 13/09/2022 LA PART DU SERVICE TOPOGRAPHIE SYLVAIN COSTEMALE 
Tel : 05 56 99 84 84 - Poste 28472 Bordeaux Métropole Espace Charles de Gaulle/BORDEAUX		SERVICE DEMANDEUR : BERCS-CAUQUIN Aude 33083849 a.bertsogian@bordeaux-metropole.fr Pôle Territorial Bordeaux - S. Pecher

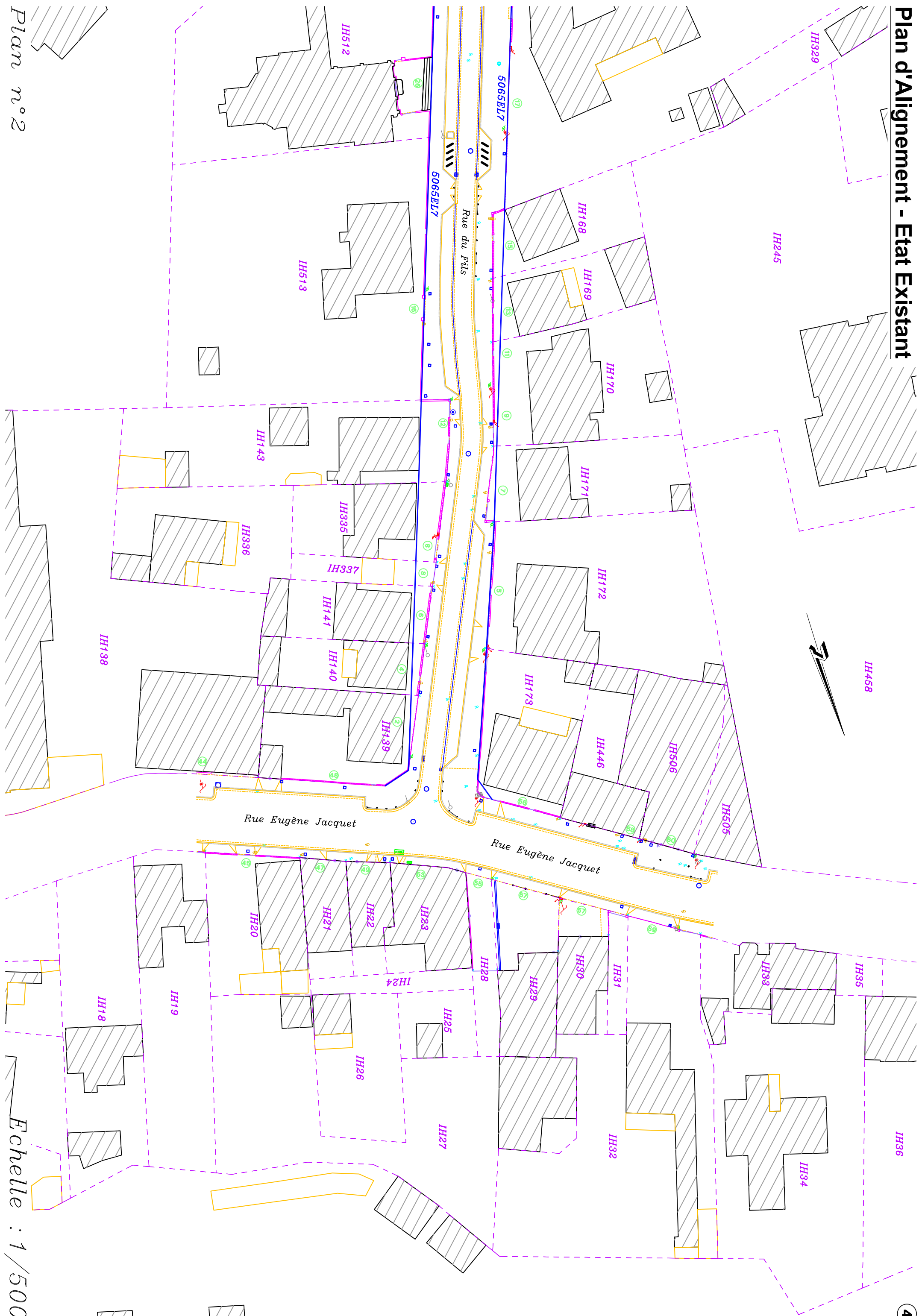
Plan d'Alignement - Etat Existant



Plan n°1

Echelle : 1/500

Plan d'Alignement - Etat Existant



Plan n°2

Echelle : 1/500