

LEGENDE

- Servitude d'Alignement existante approuvée le : 09/04/1990
- Plan d'Alignement existant approuvé le :
- Alignement à supprimer
- Alignement à approuver
- N° Sommet d'alignement à approuver défini par ses coordonnées rectangulaires (voir tableau)
- Limite parcelle cadastrale
- Emplacement réservé de voirie

TABEAU DES COORDONNEES

N°	POINTS D'ALIGNEMENT	
	X	Y
1	1414481.68	4186882.52
2	1414495.48	4186876.47
3	1414482.12	4186881.47
4	1414491.26	4186875.22
5	1414474.16	4186860.71
6	1414486.39	4186864.59
7	1414467.23	4186842.36
8	1414483.05	4186857.22
9	1414468.66	4186842.03
10	1414479.30	4186849.10
11	1414463.89	4186831.15
12	1414477.68	4186845.69
13	1414453.48	4186796.52
14	1414472.54	4186834.24
15	1414451.39	4186796.45
16	1414470.30	4186828.81
17	1414440.63	4186765.30
18	1414468.15	4186822.28
19	1414437.31	4186747.62
20	1414472.46	4186821.00
21	1414436.13	4186720.64
22	1414459.22	4186782.56
24	1414452.07	4186761.78
25	1414441.42	4186730.15
26	1414449.18	4186746.27
27	1414441.75	4186708.62
28	1414448.18	4186731.57
29	1414441.84	4186703.82
30	1414449.09	4186731.54
31	1414444.85	4186695.01
32	1414448.47	4186717.47
33	1414435.30	4186694.73
34	1414448.15	4186710.38
35	1414435.46	4186689.31
36	1414452.25	4186692.60
37	1414433.25	4186686.03



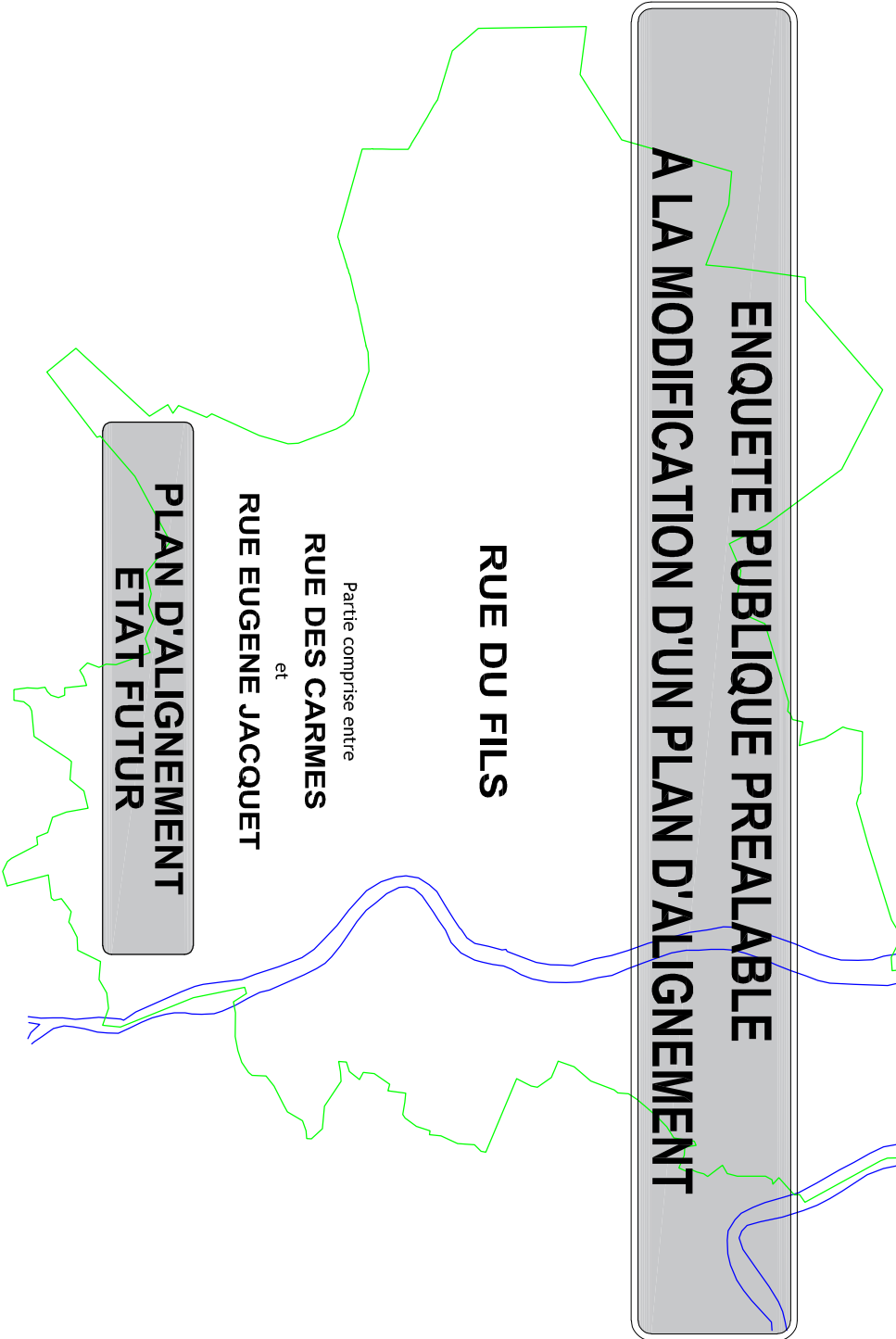
DIRECTION GENERALE NUMERIQUE
ET SYSTEMES D'INFORMATION

- DIRECTION DE L'INFORMATION GEOGRAPHIQUE -

SERVICE TOPOGRAPHIE

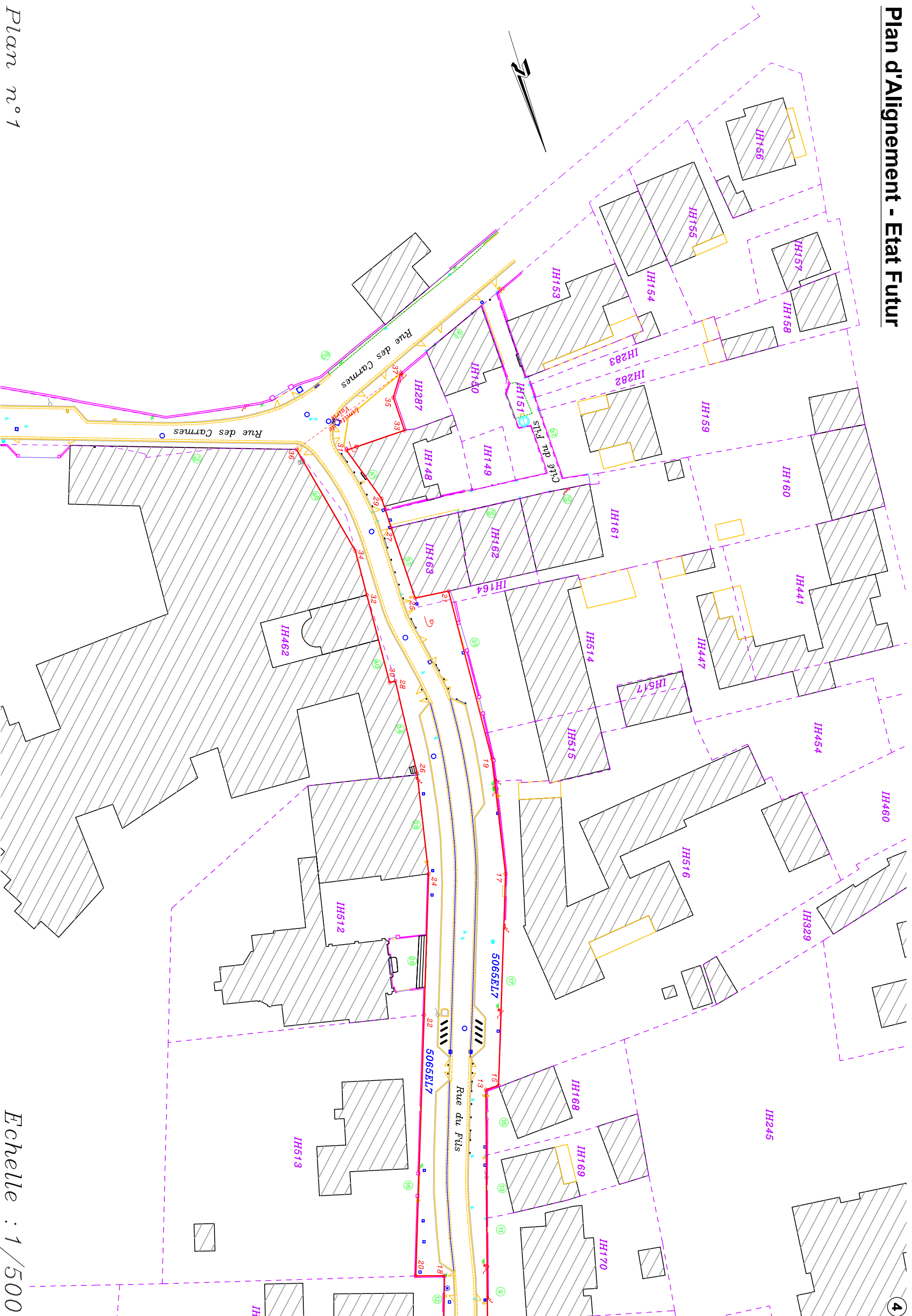
COMMUNE
de BORDEAUX

**ENQUETE PUBLIQUE PREALABLE
A LA MODIFICATION D'UN PLAN D'ALIGNEMENT**



<p>NUMERO DE CLASSEMENT 9529</p>	<p>MODIFICATIONS</p>
<p>DRESSE LE : 12/09/2022 PAR .D.I.C. Service Topographie Centre de Définition des Alignements lieve@bordeaux-metropole.fr</p>	<p>D.I.C. PROJETER : Justine DA COSTA</p>
<p>Tel : 05 56 99 84 84 - Poste 28472 Bordeaux Métropole Eplanade Charles de Gaulle/BORDEAUX</p>	<p>ADMISSION LE : 13/09/2022 LA CHER DU SERVICE TOPOGRAPHIE SYLVAIN COSTEMALE Sylvain Costemale Ingénieur de Service Topographie</p>
<p>SERVICE DEMANDEUR : BERCOS-QUILAIN Aude 33083849 a.bercos@bordeaux-metropole.fr Pôle Territorial Bordeaux - S. Fencher</p>	

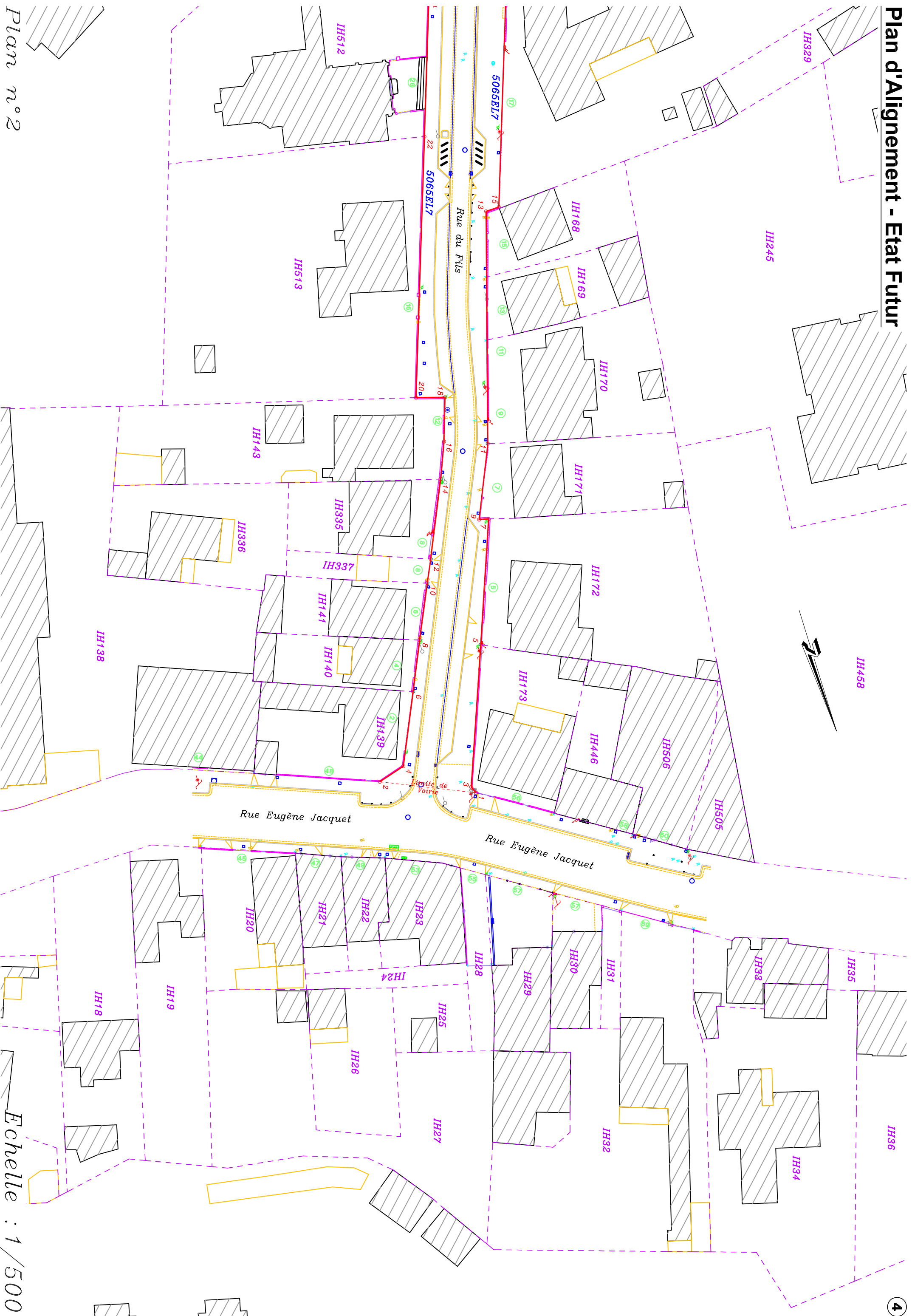
Plan d'Alignement - Etat Futur



Plan n°1

Echelle : 1/500

Plan d'Alignement - Etat Futur



Plan n°2

Echelle : 1/500