

LEGENDE









-  Servitude d'Alignement existante approuvée le : 09/11/1951
-  Plan d'Alignement existant approuvé le :
-  Alignement à supprimer
-  Alignement à approuver
-  Sommet d'alignement à approuver défini par ses coordonnées rectangulaires (voir tableau)
-  Limite parcelle cadastrale
-  Emplacement réservé de voirie

TABLEAU DES COORDONNEES

N°	POINTS D'ALIGNEMENT	
	X	Y
1	1414914.72	4189779.94
2	1414935.85	4189774.65
3	1414916.04	4189776.12
4	1414924.42	4189770.78
5	1414911.49	4189768.16
6	1414876.98	4189687.55
7	1414907.80	4189761.71
8	1414841.01	4189624.80
9	1414902.70	4189752.78
10	1414827.94	4189602.20
11	1414894.86	4189738.93
12	1414820.87	4189589.93
13	1414888.92	4189728.60
14	1414812.15	4189574.78
15	1414886.01	4189723.46
16	1414801.31	4189555.75
17	1414882.64	4189717.58
18	1414802.35	4189552.75
19	1414877.50	4189708.64
21	1414874.36	4189703.13
23	1414866.59	4189689.51
25	1414861.81	4189681.12
27	1414858.41	4189675.01
29	1414855.03	4189669.34
31	1414851.94	4189663.87
33	1414847.82	4189656.76
35	1414843.65	4189649.52
37	1414838.96	4189641.41
39	1414835.88	4189636.05
41	1414830.75	4189627.10
43	1414826.29	4189619.38
45	1414819.76	4189595.87
47	1414806.48	4189584.51
51	1414791.96	4189559.48
53	1414782.33	4189553.71



DIRECTION GENERALE NUMERIQUE
ET SYSTEMES D'INFORMATION

- DIRECTION DE L'INFORMATION GEOGRAPHIQUE -

SERVICE TOPOGRAPHIE

COMMUNE
de BORDEAUX

**ENQUETE PUBLIQUE PREALABLE
A LA MODIFICATION D'UN PLAN D'ALIGNEMENT**


RUE DE LA CAPE

Partie comprise entre
AVENUE LOUIS BARTHOU
et
RUE DE L'ECOLE NORMALE

**PLAN D'ALIGNEMENT
ETAT FUTUR**

<p>NUMERO DE CLASSEMENT 9533</p>	<p><u>MODIFICATIONS</u></p>
<p>DRESSE LE : 13/09/2022 PAR : D.I.C. Service Topographie Centre de Définition des Alignements lieve@bordeaux-metropole.fr</p>	<p>D.I.C PROJETANT : Damien BRACHET</p>
<p>Tel : 05 56 99 84 84 - Poste 28472 Bordeaux Métropole Espace Charles de Gaulle/BORDEAUX</p>	<p>ADMISSION LE : 14/09/2022 LE CHEF DU SERVICE TOPOGRAPHIE SYLVAIN COSTEMALE Sylvain Costemale Ingénieur de Service Topographie</p>
<p>SERVICE DEMANDEUR : BERCS-CAJOUX Aude 33083849 a.bertschinger@bordeaux-metropole.fr Pôle Territorial Bordeaux - S. Fencher</p>	

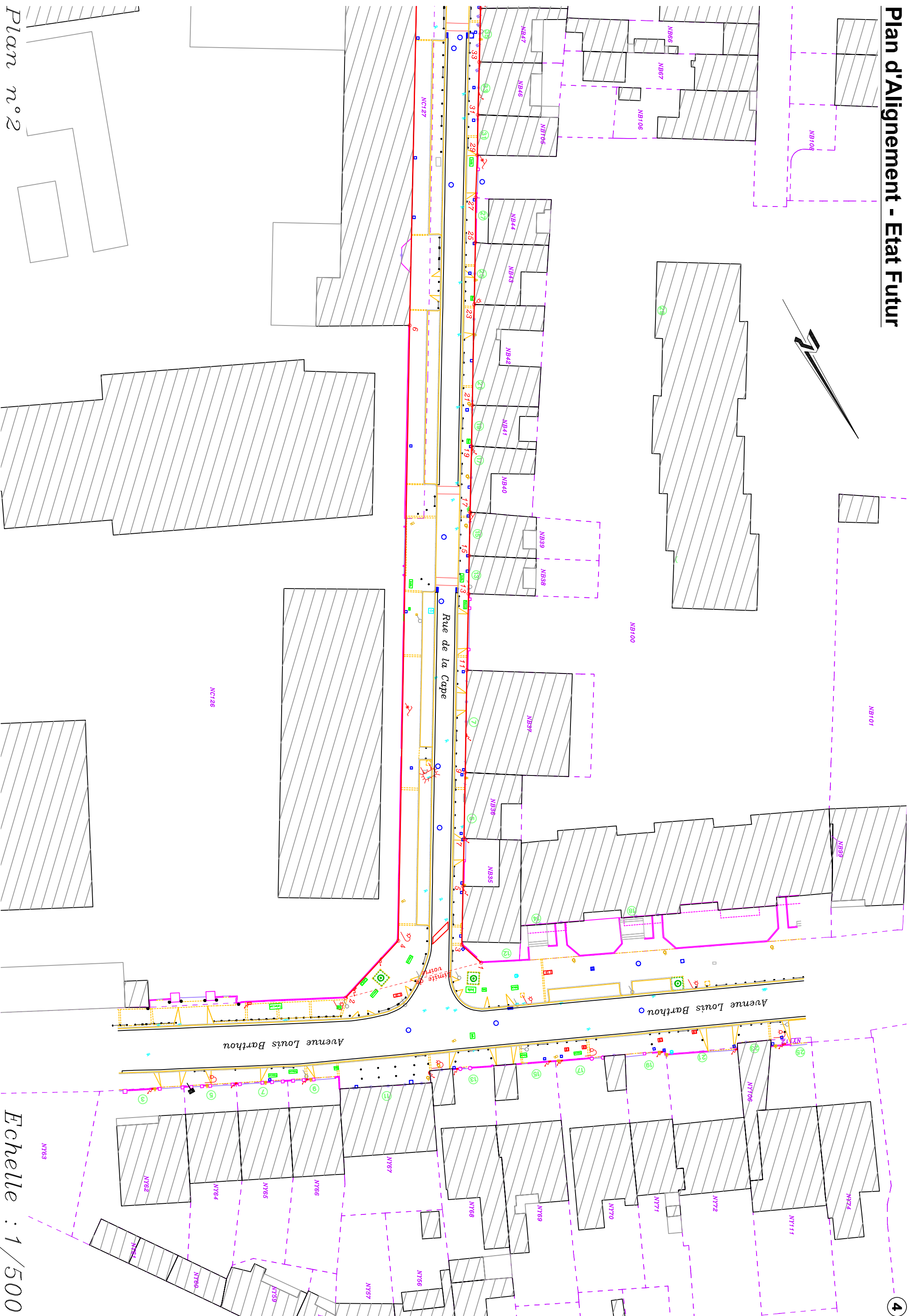
Plan d'Alignement - Etat Futur



Plan n°1

Echelle : 1/500

Plan d'Alignement - Etat Futur



Plan n°2

Echelle : 1/500