








**LEGENDE**

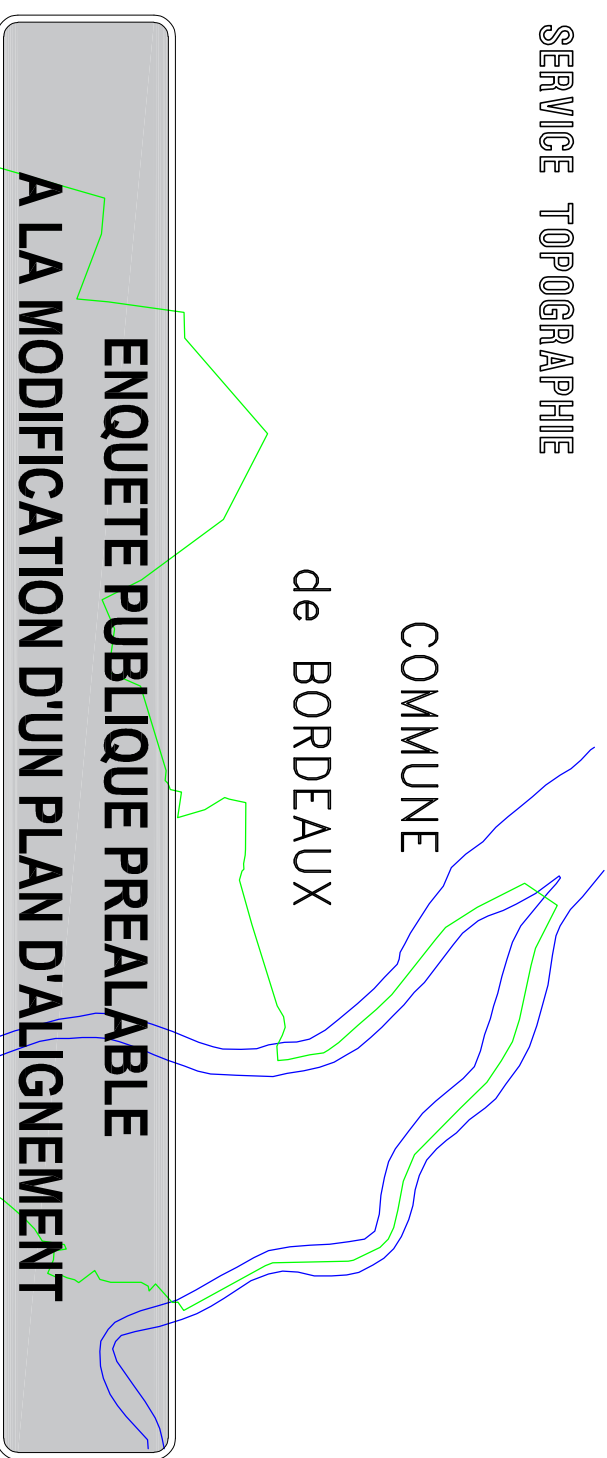
-  Servitude d'Alignement existante approuvée le : 09/11/1951
-  Plan d'Alignement existant approuvé le :
-  Alignement à supprimer
-  Alignement à approuver
-  Sommet d'alignement à approuver défini par ses coordonnées rectangulaires (voir tableau)
-  Limite parcelle cadastrale
-  Emplacement réservé de voirie



DIRECTION GENERALE NUMERIQUE  
ET SYSTEMES D'INFORMATION

- DIRECTION DE L'INFORMATION GEOGRAPHIQUE -

SERVICE TOPOGRAPHIE



<b>NUMERO DE CLASSEMENT</b> 9533	<b>MODIFICATIONS</b>	<b>D.I.G</b> PROJETEUR : Damien BRACHET
<b>DRESSE LE :</b> 13/09/2022 <b>PAR : D.I.G.</b> Service Topographie Centre de Définition des Alignements lherve@bordeaux-metropole.fr		<b>ADMISSION LE :</b> 14/09/2022 <b>LE CHEF DU SERVICE TOPOGRAPHIE</b> SYLVAIN COSTEMALE Sylvain Costemale Ingénieur du Service Topographie
Tel : 05 56 99 84 84 - Poste 28472 Bordeaux Métropole Espace Charles de Gaulle/BORDEAUX		<b>SERVICE DEMANDEUR :</b> BERCS-CAILLON Aude 330838849 a.bertsogian@bordeaux-metropole.fr Pôle Territorial Bordeaux - S. Pouchet

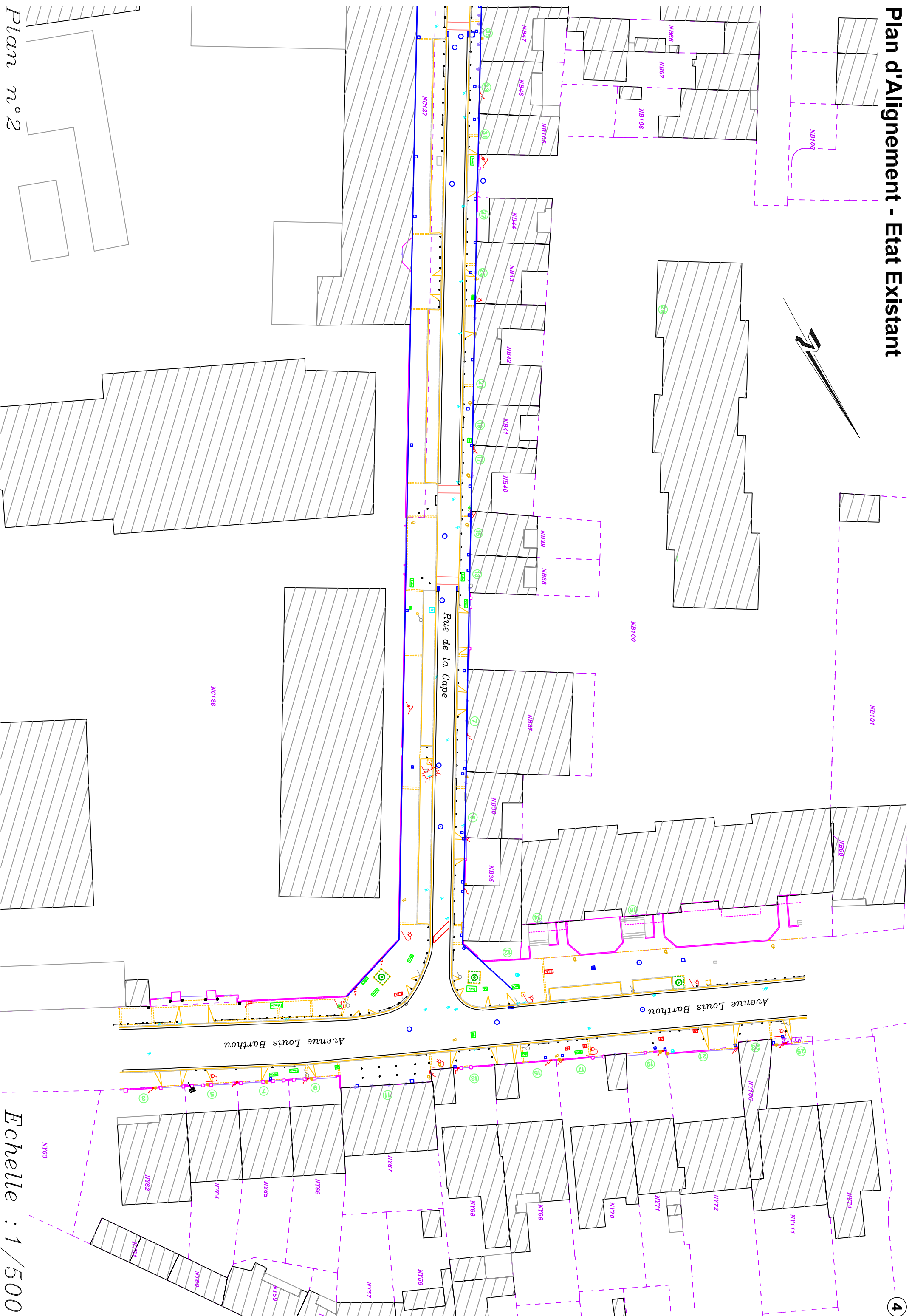
# Plan d'Alignement - Etat Existant



Plan n°1

Echelle : 1/500

# Plan d'Alignement - Etat Existant



Plan n°2

Echelle : 1/500