



DIRECTION GÉNÉRALE NUMÉRIQUE
ET SYSTÈMES D'INFORMATION

④

DIRECTION DE L'INFORMATION GÉOGRAPHIQUE

SERVICE TOPOGRAPHIE

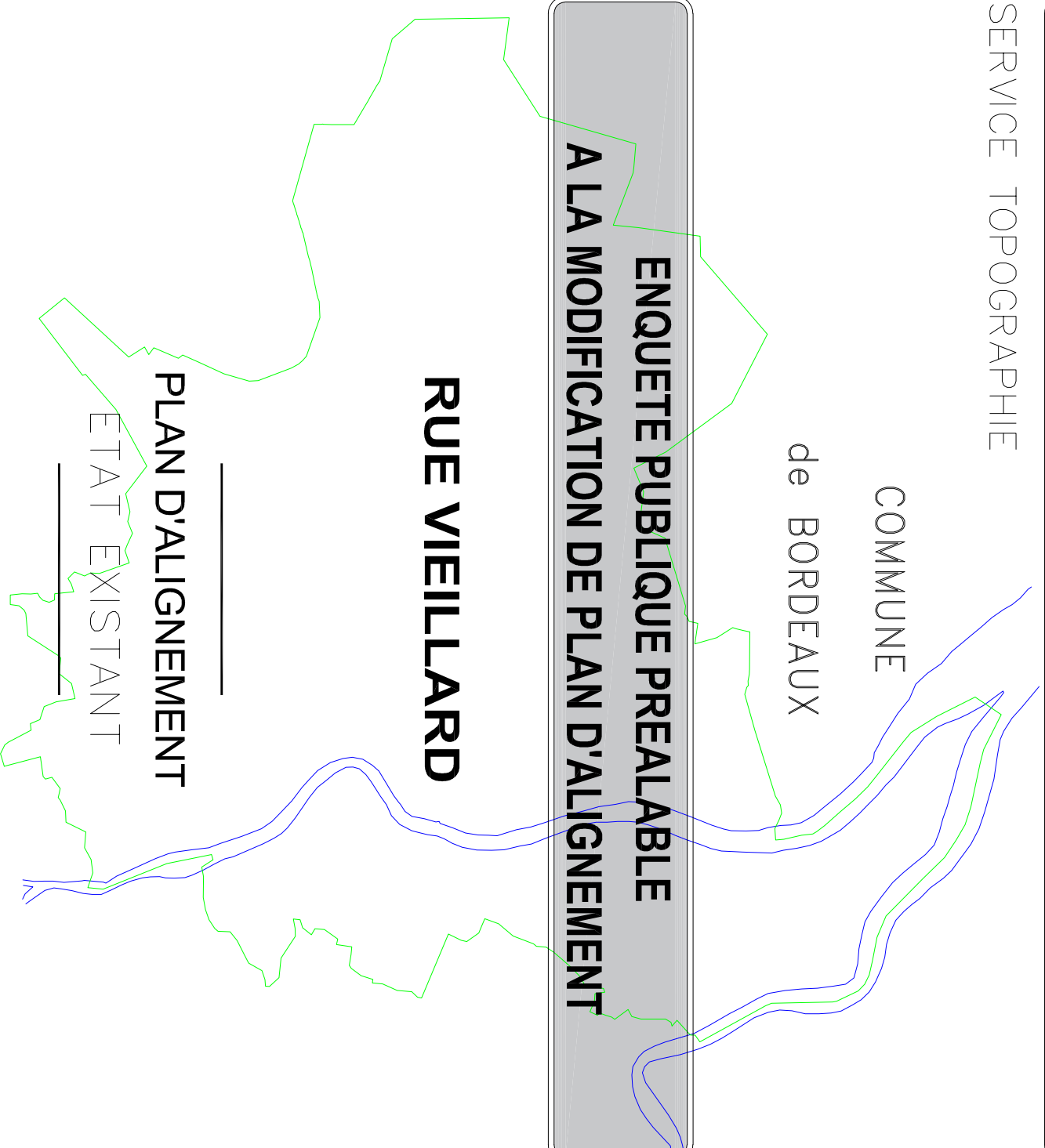
COMMUNE
de BORDEAUX

ENQUÊTE PUBLIQUE PRÉALABLE À LA MODIFICATION DE PLAN D'ALIGNEMENT

RUE VIEILLARD

PLAN D'ALIGNEMENT

ÉTAT EXISTANT



NUMÉRO DE CLASSEMENT
9499

MODIFICATIONS

DRESSE LE : 09/04/2021
PAR : D.L.G.
Service Topographie
Centre de Définition des Alignements
livera@bordeaux-metropole.fr

Tél : 05 56 99 84 84 – Poste 28472
Bordeaux Métropole
Esplanade Charles de Gaulle/BORDEAUX

D.L.G. Domitien BRACHET
PROJETEUR :



ADMISSION LE : 09/04/2021
LE CHEF DU SERVICE TOPOGRAPHIE
SYLVAIN COSTEMALE

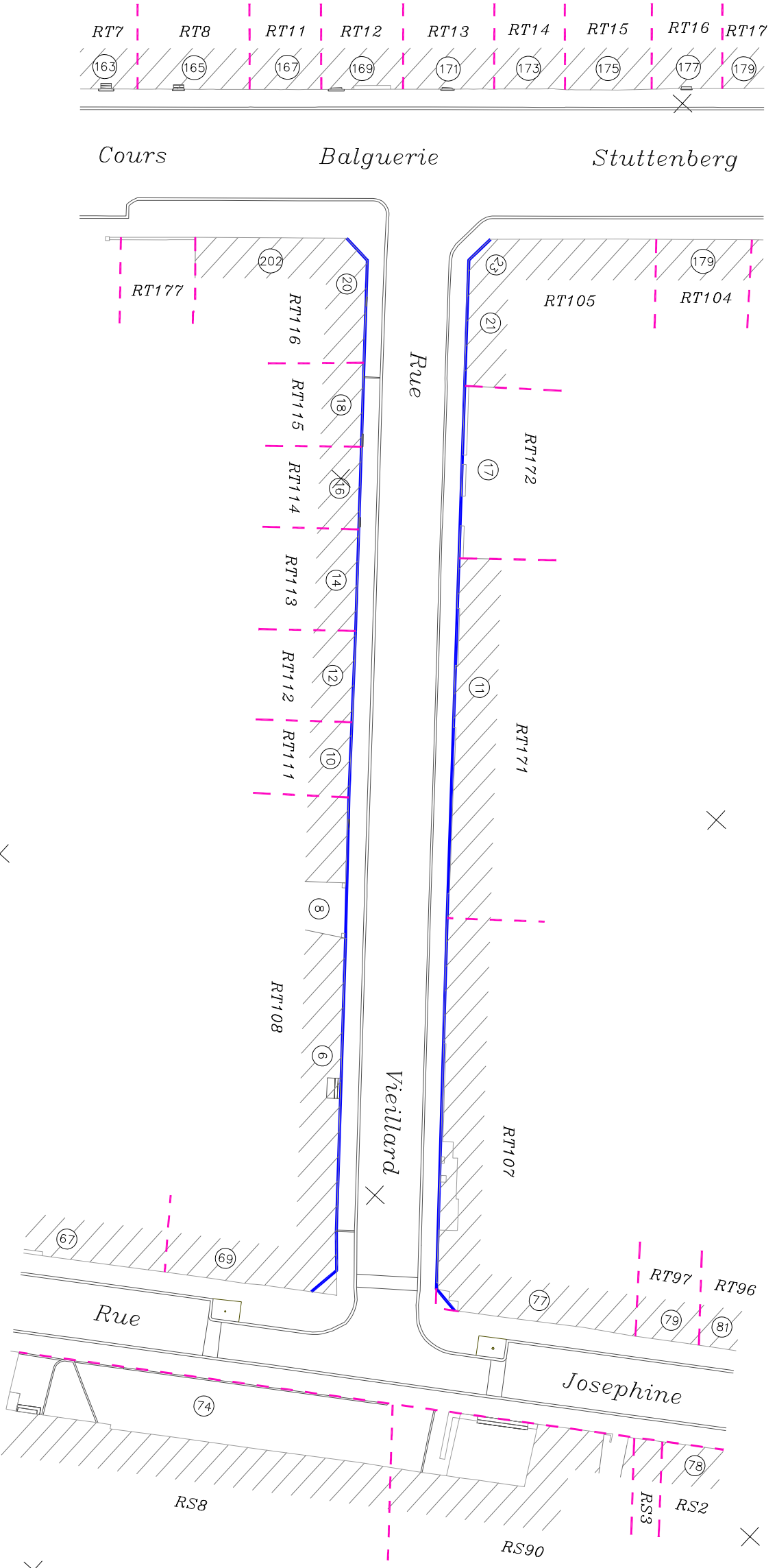

SERVICE DEMANDEUR :
RÉFÉRANT : HANOU-GRANICER Carthine
538939329
claraou@bordeaux-metropole.fr
Dir. Deseil Arnaudq. P790002A10X

PLAN DE MASSE

Etat existant

LEGENDE

-  Alignement existant approuvé le : 24/04/1873
-  Limite parcelle cadastrale



ECHELLE 1/500

