



DIRECTION GÉNÉRALE NUMÉRIQUE  
ET SYSTÈMES D'INFORMATION

④

DIRECTION DE L'INFORMATION GÉOGRAPHIQUE

SERVICE TOPOGRAPHIE

COMMUNE  
de BORDEAUX

## ENQUÊTE PUBLIQUE PRÉALABLE À LA MODIFICATION DE PLAN D'ALIGNEMENT

### RUE DU SACRÉ-CŒUR

PLAN D'ALIGNEMENT

ÉTAT FUTUR

NUMÉRO DE CLASSEMENT  
9504

MODIFICATIONS

DRESSE LE : 29/04/2021  
PAR : D.L.G.  
Service Topographie  
Centre de Définition des Alignements  
lherve@bordeaux-metropole.fr

Tél : 05 56 99 84 84 – Poste 28472  
Bordeaux Métropole  
Esplanade Charles de Gaulle/BORDEAUX

D.L.G.  
PROJETEUR : Damien BRACHET

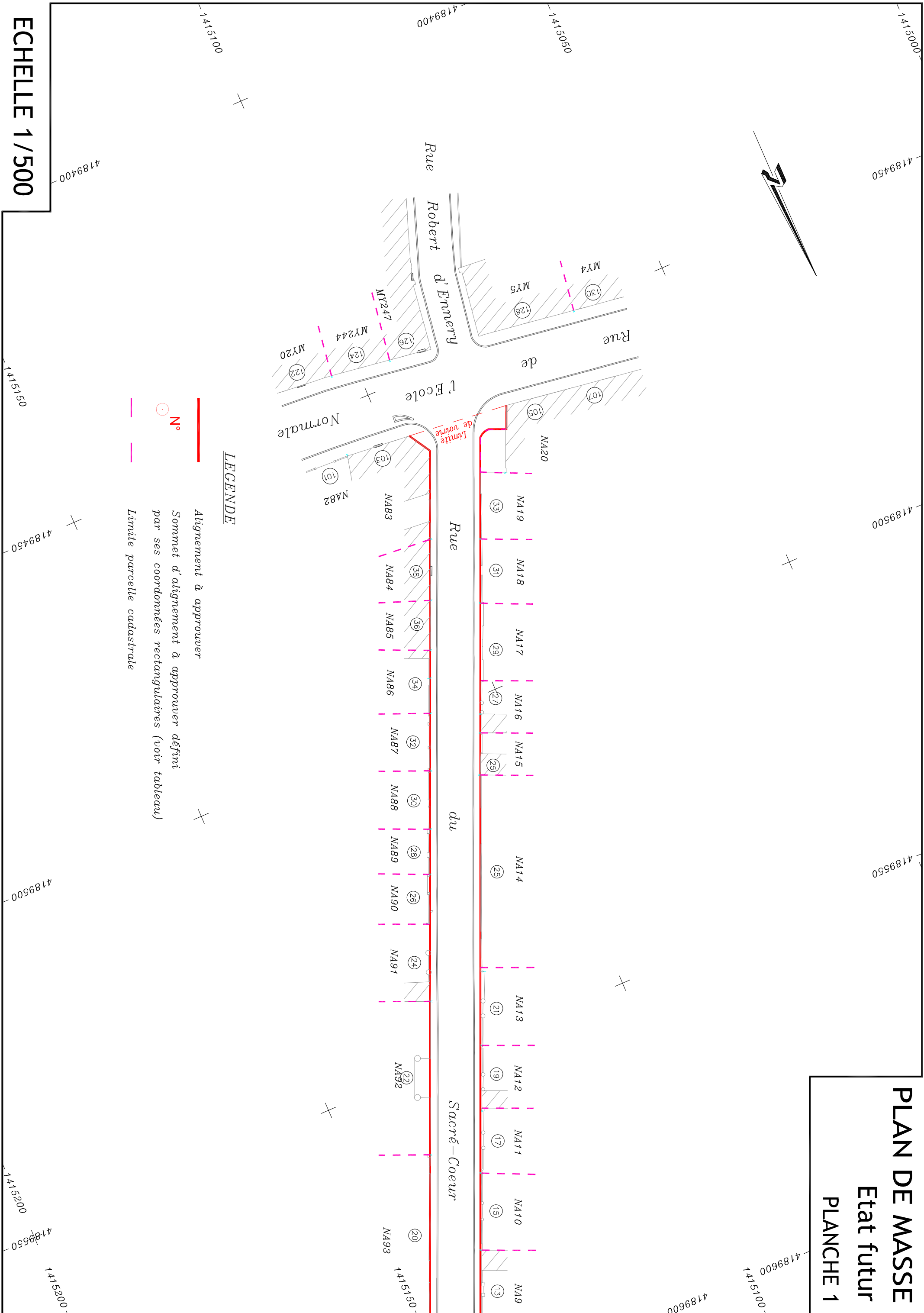
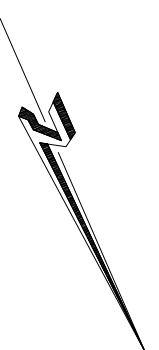
ADMISSION LE : 29/04/2021  
LE CHEF DU SERVICE TOPOGRAPHIE  
SYLVAIN COSTEMALE

SERVICE DEMANDEUR :  
RÉFÉRANT : HANOU-GRANGER Carthine  
538939329  
claraou@bordeaux-metropole.fr  
Dir. Descl. Aménag. PTB@BORDEAUX

# PLAN DE MASSE

## Etat futur

### PLANCHE 1



#### LEGENDE

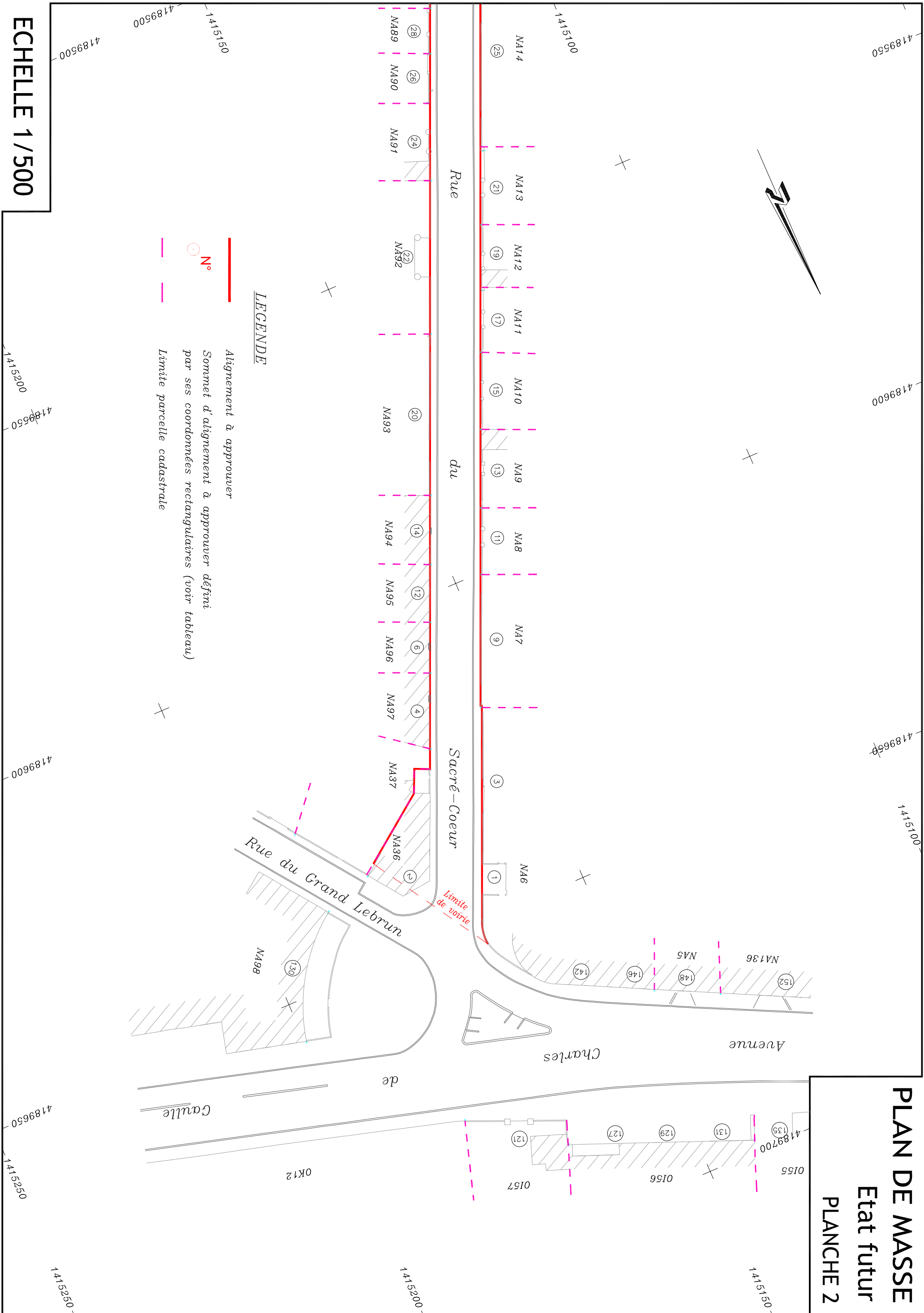
- Alignement à approuver
- Sommet d'alignement à approuver défini par ses coordonnées rectangulaires (voir tableau)
- Limite parcelle cadastrale

ECHELLE 1/500

# PLAN DE MASSE

## Etat futur

### PLANCHE 2



- LEGENDE**
- Alignement à approuver
  - Sommet d'alignement à approuver défini par ses coordonnées rectangulaires (voir tableau)
  - Limite parcelle cadastrale

ECHELLE 1/500

