



DIRECTION GÉNÉRALE NUMÉRIQUE
ET SYSTÈMES D'INFORMATION

④

DIRECTION DE L'INFORMATION GÉOGRAPHIQUE

SERVICE TOPOGRAPHIE

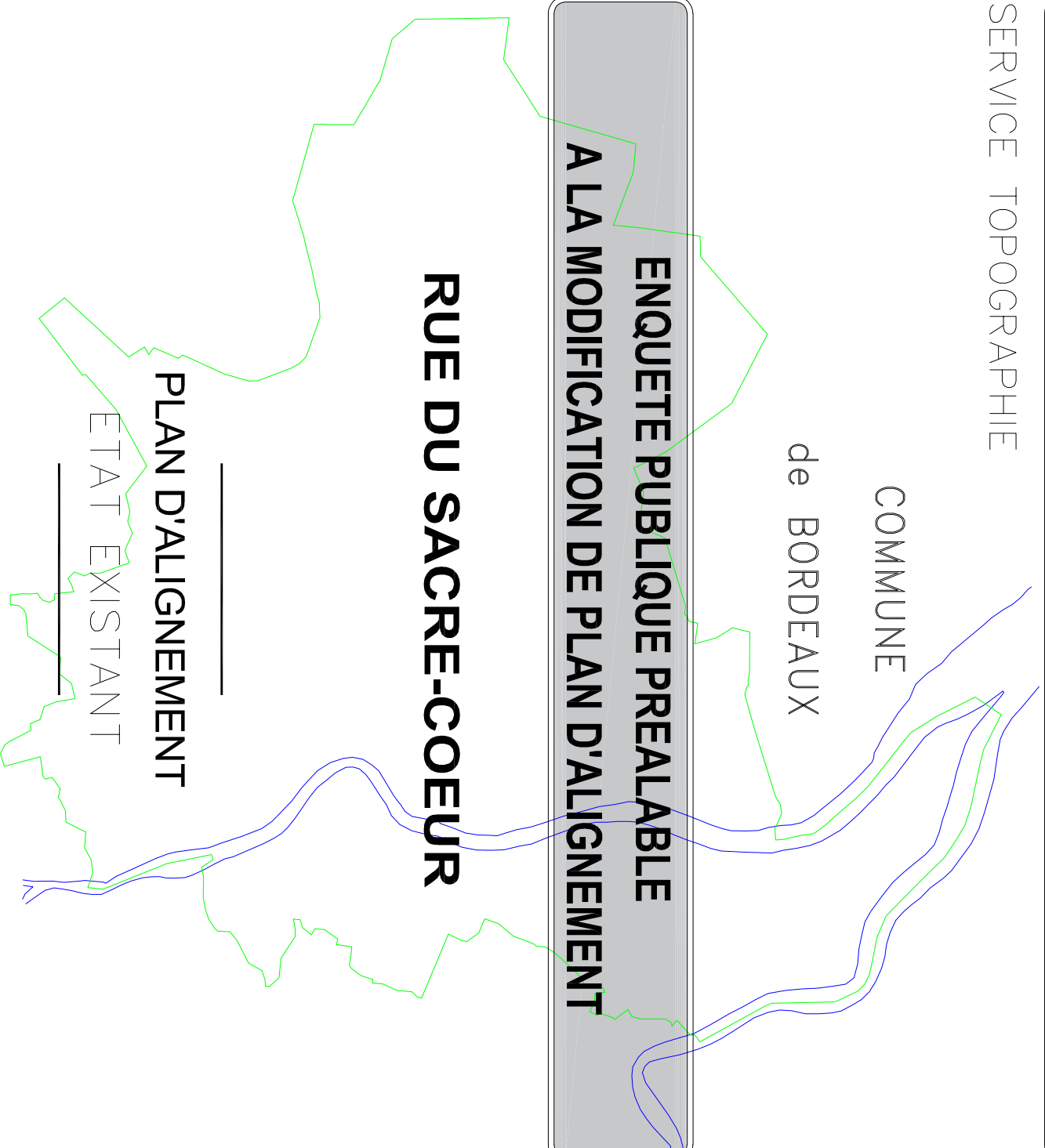
COMMUNE
de BORDEAUX

ENQUÊTE PUBLIQUE PRÉALABLE À LA MODIFICATION DE PLAN D'ALIGNEMENT

RUE DU SACRÉ-CŒUR

PLAN D'ALIGNEMENT

ÉTAT EXISTANT



NUMÉRO DE CLASSEMENT
9504

MODIFICATIONS

D.L.G. Domien BRACHET

DRESSE LE : 29/04/2021
PAR : D.L.G.

29/04/2021

Service Topographie
Centre de Définition des Alignements
lherve@bordeaux-metropole.fr

ADMISSION LE :
LE CHEF DU SERVICE TOPOGRAPHIE
SYLVAIN COSTEMALE

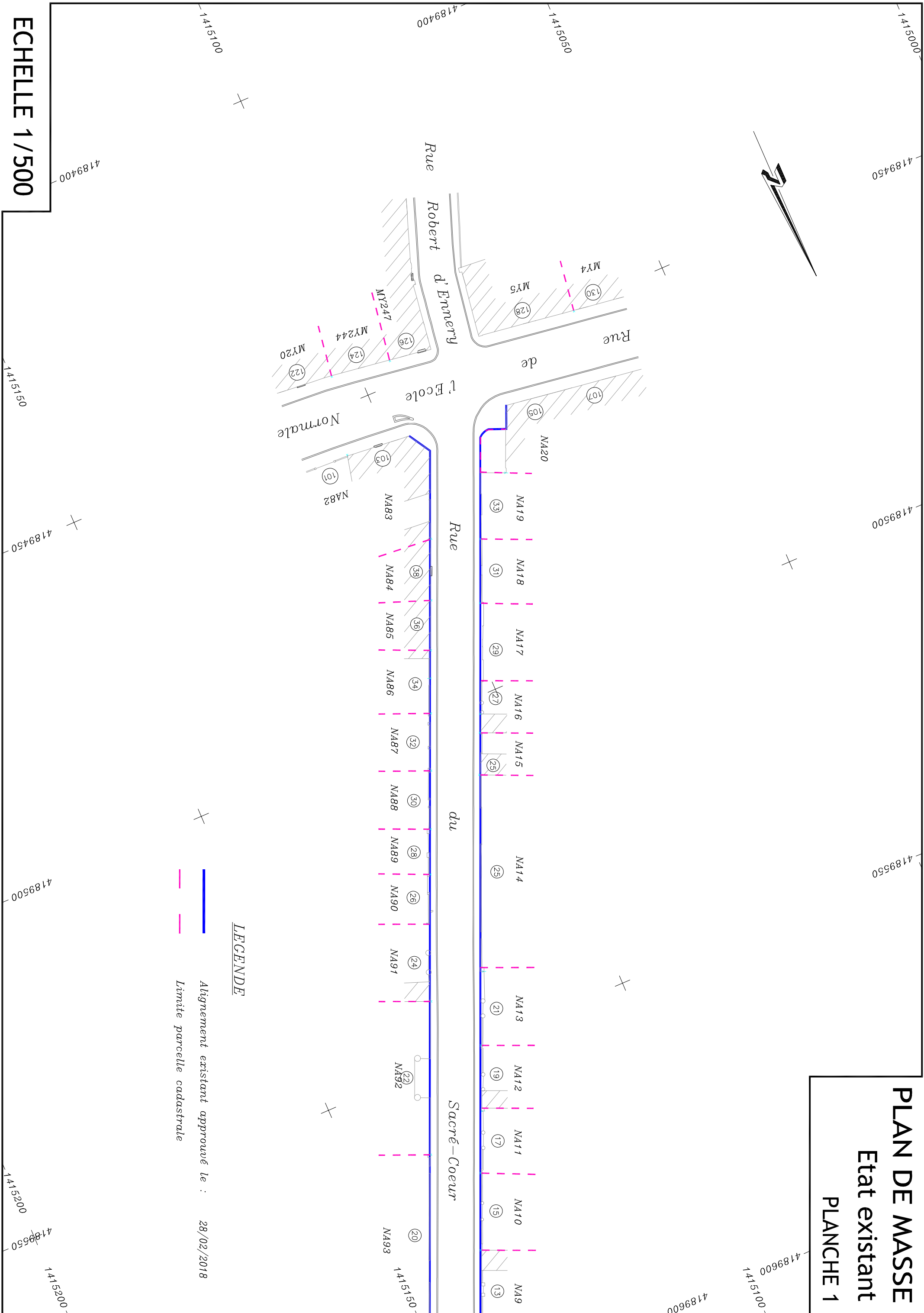
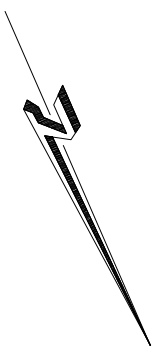
Tél : 05 56 99 84 84 – Poste 28472
Bordeaux Métropole
Esplanade Charles de Gaulle/BORDEAUX

SERVICE DEMANDEUR :
RÉFÉRENT :
HANOU-GRANGER Carthine
538939329
chanois@bordeaux-metropole.fr
Dr. David Amétyq. P790002A1X

PLAN DE MASSE

Etat existant

PLANCHE 1



ECHELLE 1/500

